





PROVA 1

- 1) Il candidato illustri gli approfondimenti di microzonazione sismica da eseguire in sede di formazione del Piano Urbanistico Generale comunale (PUG).
- 2) Il candidato delinei i principali contenuti e le finalità del Procedimento Unico di cui all'articolo 53 della L.R.24/2017 "Disciplina la tutela e l'uso del territorio in Emilia-Romagna, promuovendo la sostenibilità e la rigenerazione urbana".
- 3) Il candidato esponga la differenza tra files vettoriali e raster.
- 4) In June, Diane visited her friends who live in San Francisco, California. This was Diane's first time in the city, and she enjoyed her opportunities to walk around and explore. On the first day of her trip, Diane visited the Golden Gate Bridge. This red suspension bridge measures 1.7 miles in length.



PROVA 2

1. Il candidato illustri gli approfondimenti di microzonazione sismica da eseguire in sede di formazione di Piano Territoriale di Area Vasta (PTAV).
2. Il candidato delinei i principali contenuti e le finalità dell'Accordo Operativo di cui all'articolo 38 della L.R.24/2017 "Disciplina la tutela e l'uso del territorio in Emilia-Romagna, promuovendo la sostenibilità e la rigenerazione urbana".
3. Il candidato esponga cos'è l'estensione di un file in ambito informatico e cosa indica.
4. Diane and her friends did not walk across the bridge. However, they viewed it from the Golden Gate National Recreation Area, which offers hiking trails, picnicking areas, and presents spectacular views of the bridge and city. Diane and her friends made sure to take a group photograph here, featuring the bridge in the background.



PROVA 3

1. Il candidato illustri gli approfondimenti di microzonazione sismica da eseguire in sede di formazione di Accordi Operativi.
2. Il candidato delinea i principali contenuti e le finalità del Piano Territoriale di Area Vasta (PTAV) di cui all'articolo 42 della L.R.24/2017 "Disciplina la tutela e l'uso del territorio in Emilia-Romagna, promuovendo la sostenibilità e la rigenerazione urbana".
3. Il candidato esponga le principali funzionalità del GIS (Geographic Information System).
4. The next day, Diane and her friends visited Alcatraz Island. This island is located 1.25 miles offshore in the San Francisco Bay. It used to serve as a lighthouse, military fort, and prison. Diane and her friends took a small tour boat across bay to reach the island.

