

PROVINCIA DI MODENA  
Area Lavori Pubblici  
Viale Jacopo Barozzi, 340  
41124 Modena - ITALY

NOME INFRASTRUTTURA:  
SP2 Panaria Bassa

CODICE IDENTIFICATIVO:  
RD\_IT\_0053\_010

COORDINATE TRATTO STRADALE:

Start: X=10,9934; Y=44,6687  
End: X=11,1253; Y=44,7831

F.I.A. S.n.c.  
Via L.Rossi, 33/35  
41012 Carpi (MO) - ITALY

**PIANO D'AZIONE**  
ai sensi del D.Lgs. 194/2005  
ANNO 2023




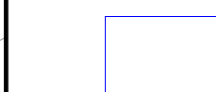



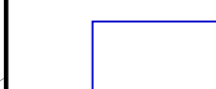




REGIONE:  
EMILIA ROMAGNA

Scala 1:10000

**- ANTE OPERAM -**

**Lden - tav.1**

LEGENDA

-  Area calcolo rumore
-  Linea emissione
-  Superficie Stradale
-  Edifici residenziali
-  Altri edifici
-  Scuola
-  Ospedale / Ricovero
-  Conf.comunali / centri ab.
-  Rete stradale
-  Incr.strad.(semaf. e rotonde)
-  Collina antirumore
- Mappa rumore in facciata (FNM)
-  Punti in facciata in conflitto

COMUNE

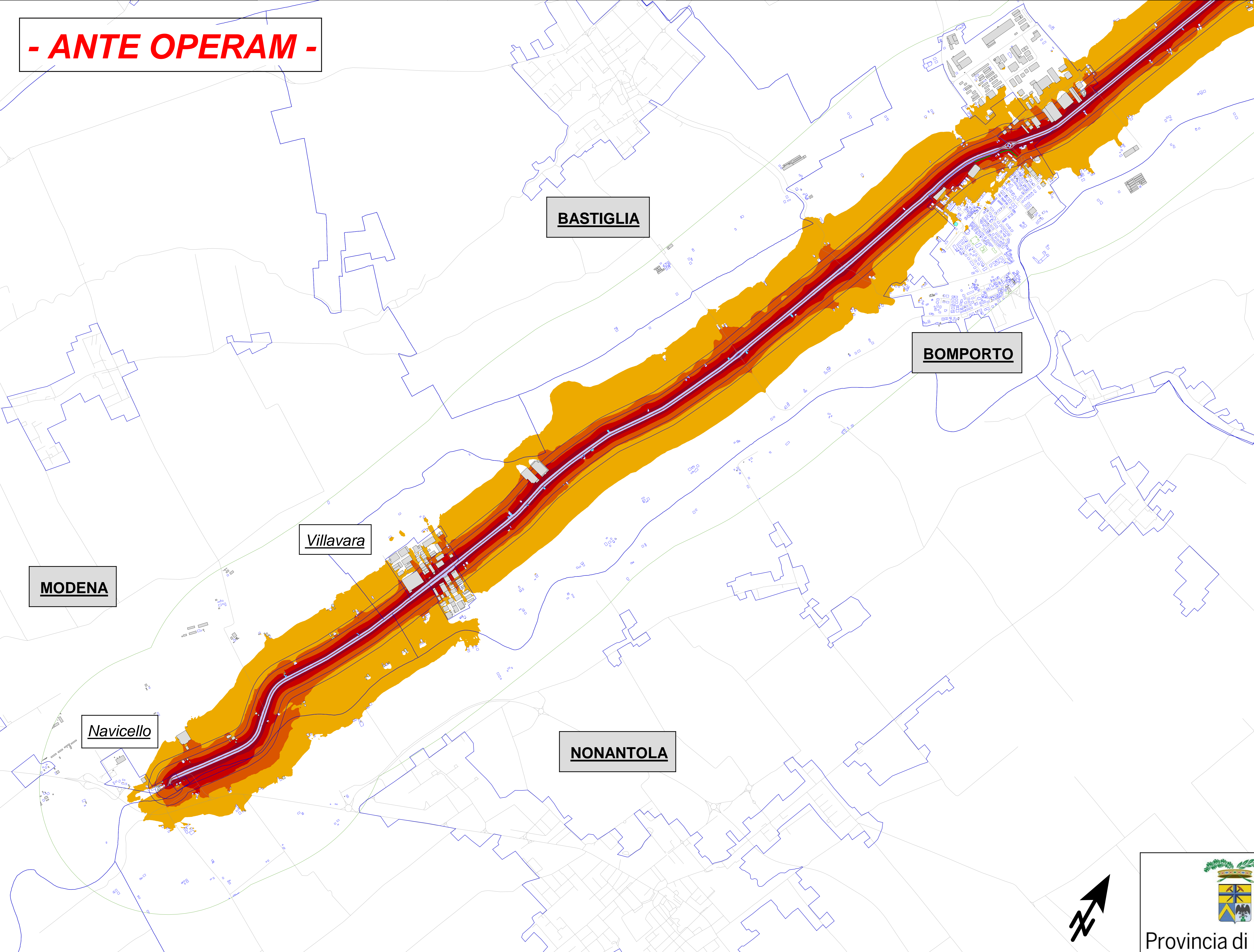
Centro abitato

**Legenda conflitti edifici dB(A)**

0 <	≤ 5
5 <	≤ 10
10 <	≤ 15
15 <	

**Legenda Isolivello dB(A)**

50,0 ≤	< 55,0
55,0 ≤	< 60,0
60,0 ≤	< 65,0
65,0 ≤	< 70,0
70,0 ≤	< 75,0
75,0 ≤	



**BASTIGLIA**

**BOMPORTO**

**Villavara**

**MODENA**

**Navicello**

**NONANTOLA**

PROVINCIA DI MODENA  
Area Lavori Pubblici  
Viale Jacopo Barozzi, 340  
41124 Modena - ITALY

NOME INFRASTRUTTURA:  
SP2 Panaria Bassa

CODICE IDENTIFICATIVO:  
RD\_IT\_0053\_010

COORDINATE TRATTO STRADALE:

Start: X=10,9934; Y=44,6687  
End: X=11,1253; Y=44,7831

F.I.A. S.n.c.  
Via L.Rossi, 33/35  
41012 Carpi (MO) - ITALY

PIANO D'AZIONE  
ai sensi del D.Lgs. 194/2005  
ANNO 2023

REGIONE:  
EMILIA ROMAGNA

Scala 1:10000

**- ANTE OPERAM -**

**Lden - tav.2**

LEGENDA

- Area calcolo rumore
- Linea emissione
- Superficie Stradale
- Edifici residenziali
- Altri edifici
- Scuola
- Ospedale / Ricovero
- Conf.comunali / centri ab.
- Rete stradale
- Incr.strad.(semaf. e rotonde)
- Collina antirumore
- Mappa rumore in facciata (FNM)
- Punti in facciata in conflitto

COMUNE

Centro abitato

**Legenda conflitti edifici dB(A)**

- 0 < ≤ 5
- 5 < ≤ 10
- 10 < ≤ 15
- 15 <

**Legenda Isolivello dB(A)**

- 50,0 ≤ < 55,0
- 55,0 ≤ < 60,0
- 60,0 ≤ < 65,0
- 65,0 ≤ < 70,0
- 70,0 ≤ < 75,0
- 75,0 ≤

CAMPOSANTO

SAN PROSPERO

San Michele

Gorghetto

Solara

CREVALCORE (BO)

RAVARINO

BOMPORTO

