

PROVINCIA DI MODENA
Area Lavori Pubblici
Viale Jacopo Barozzi, 340
41124 Modena - ITALY

NOME INFRASTRUTTURA:
SP569 di Vignola

CODICE IDENTIFICATIVO:
RD_IT_0053_017

COORDINATE TRATTO STRADALE:

Start: X=10,8969; Y=44,5260
End: X=10,9926; Y=44,4953

F.I.A. S.n.c.
Via L.Rossi, 33/35
41012 Carpi (MO) - ITALY

PIANO D'AZIONE
ai sensi del D.Lgs. 194/2005
ANNO 2023













REGIONE:
EMILIA ROMAGNA

Scala 1:10000

- POST OPERAM -

Lden

LEGENDA

-  Area calcolo rumore
-  Linea emissione
-  Superficie Stradale
-  Edifici residenziali
-  Altri edifici
-  Scuola
-  Ospedale / Ricovero
-  Conf.comunali / centri ab.
-  Rete stradale
-  Incr.strad.(semaf. e rotonde)
-  Mappa rumore in facciata (FNM)
-  Punti in facciata in conflitto

COMUNE

Centro abitato

Legenda conflitti
edifici dB(A)

0 <	≤ 5
5 <	≤ 10
10 <	≤ 15
15 <	

Legenda Isolivello
dB(A)

50,0 ≤	< 55,0
55,0 ≤	< 60,0
60,0 ≤	< 65,0
65,0 ≤	< 70,0
70,0 ≤	< 75,0
75,0 ≤	

MARANELLO

CASTELNUOVO R.

Pozza

Solignano
Nuovo

Cà di Sola

CASTELVETRO

Ergastolo

SPILAMBERTO

Bettolino

VIGNOLA

