

PROVINCIA DI MODENA
Area Lavori Pubblici
Viale Jacopo Barozzi, 340
41124 Modena - ITALY

NOME INFRASTRUTTURA:
SP2 Panaria Bassa

CODICE IDENTIFICATIVO:
RD_IT_0053_010

COORDINATE TRATTO STRADALE:

Start: X=10,9934; Y=44,6687
End: X=11,1253; Y=44,7831

F.I.A. S.n.c.
Via L.Rossi, 33/35
41012 Carpi (MO) - ITALY

PIANO D'AZIONE
ai sensi del D.Lgs. 194/2005
ANNO 2023




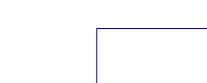








REGIONE:
EMILIA ROMAGNA

Scala 1:10000

- POST OPERAM -

Lden - tav.1

LEGENDA

-  Area calcolo rumore
-  Linea emissione
-  Superficie Stradale
-  Edifici residenziali
-  Altri edifici
-  Scuola
-  Ospedale / Ricovero
-  Conf.comunali / centri ab.
-  Rete stradale
-  Incr.strad.(semaf. e rotonde)
-  Collina antirumore
- Mappa rumore in facciata (FNM)
-  Punti in facciata in conflitto

COMUNE

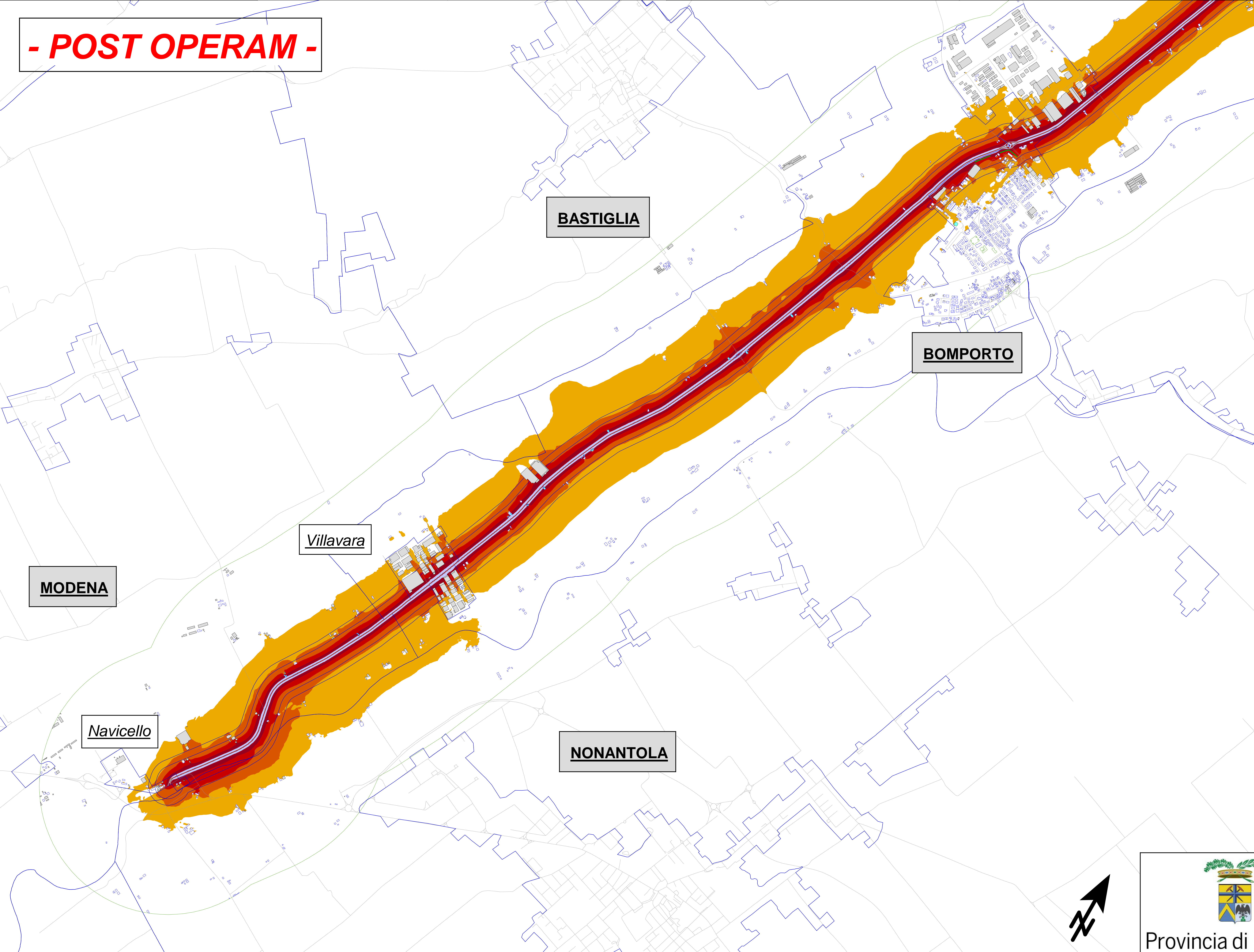

Centro abitato

Legenda conflitti edifici dB(A)

0 <	≤ 5
5 <	≤ 10
10 <	≤ 15
15 <	

Legenda Isolivello dB(A)

50,0 ≤	< 55,0
55,0 ≤	< 60,0
60,0 ≤	< 65,0
65,0 ≤	< 70,0
70,0 ≤	< 75,0
75,0 ≤	



BASTIGLIA

BOMPORTO

Villavara

MODENA

Navicello

NONANTOLA

PROVINCIA DI MODENA
Area Lavori Pubblici
Viale Jacopo Barozzi, 340
41124 Modena - ITALY

NOME INFRASTRUTTURA:
SP2 Panaria Bassa

CODICE IDENTIFICATIVO:
RD_IT_0053_010

COORDINATE TRATTO STRADALE:

Start: X=10,9934; Y=44,6687
End: X=11,1253; Y=44,7831

F.I.A. S.n.c.
Via L.Rossi, 33/35
41012 Carpi (MO) - ITALY

PIANO D'AZIONE
ai sensi del D.Lgs. 194/2005
ANNO 2023













REGIONE:
EMILIA ROMAGNA

Scala 1:10000

- POST OPERAM -

Lden - tav.2





LEGENDA

-  Area calcolo rumore
-  Linea emissione
-  Superficie Stradale
-  Edifici residenziali
-  Altri edifici
-  Scuola
-  Ospedale / Ricovero
-  Conf.comunali / centri ab.
-  Rete stradale
-  Incr.strad.(semaf. e rotonde)
-  Collina antirumore
- Mappa rumore in facciata (FNM)
-  Punti in facciata in conflitto







COMUNE

Centro abitato

Legenda conflitti edifici dB(A)

- | | | |
|------|---|-------|
| 0 < |  | <= 5 |
| 5 < |  | <= 10 |
| 10 < |  | <= 15 |
| 15 < |  | |

Legenda Isolivello dB(A)

- | | | |
|---------|---|--------|
| 50,0 <= |  | < 55,0 |
| 55,0 <= |  | < 60,0 |
| 60,0 <= |  | < 65,0 |
| 65,0 <= |  | < 70,0 |
| 70,0 <= |  | < 75,0 |
| 75,0 <= |  | |

CAMPOSANTO

SAN PROSPERO

San Michele

Gorghetto

Solara

CREVALCORE (BO)

RAVARINO

BOMPORTO

