

PROVINCIA DI MODENA
Area Lavori Pubblici
Viale Jacopo Barozzi, 340
41124 Modena - ITALY

NOME INFRASTRUTTURA:
SP8 di Mirandola

CODICE IDENTIFICATIVO:
RD_IT_0053_026

COORDINATE TRATTO STRADALE:

Start: X=10,9962; Y=44,9105
End: X=10,9858; Y=44,9138













F.I.A. S.n.c.
Via L.Rossi, 33/35
41012 Carpi (MO) - ITALY

PIANO D'AZIONE
ai sensi del D.Lgs. 194/2005
ANNO 2023

REGIONE:
EMILIA ROMAGNA

Scala 1:10000

LEGENDA

-  Area calcolo rumore
-  Linea emissione
-  Superficie Stradale
-  Edifici residenziali
-  Altri edifici
-  Scuola
-  Ospedale / Ricovero
-  Conf.comunali / centri ab.
-  Rete stradale
-  Incroci stradali (semafori)
-  Punti in facciata in conflitto
-  Aree calcolo effetti nocivi

Mappa rumore in facciata

 Punti in facciata in conflitto

 Aree calcolo effetti nocivi

COMUNE




Centro abitato

CONCORDIA S/S

SAN POSSIDONIO



Conflitti Lden edifici dB(A)

0 <		<= 5
5 <		<= 10
10 <		<= 15
15 <	