

PROVINCIA DI MODENA
Area Lavori Pubblici
Viale Jacopo Barozzi, 340
41124 Modena - ITALY

NOME INFRASTRUTTURA:
SP1 Sorbarese

CODICE IDENTIFICATIVO:
RD_IT_0053_018

COORDINATE TRATTO STRADALE:

Start: X=10,8628; Y=44,7960
End: X=10,8175; Y=44,8112













F.I.A. S.n.c.
Via L.Rossi, 33/35
41012 Carpi (MO) - ITALY

PIANO D'AZIONE
ai sensi del D.Lgs. 194/2005
ANNO 2023

REGIONE:
EMILIA ROMAGNA

Scala 1:10000

LEGENDA

-  Area calcolo rumore
-  Linea emissione
-  Superficie Stradale
-  Edifici residenziali
-  Altri edifici
-  Scuola
-  Ospedale / Ricovero
-  Conf.comunali / centri ab.
-  Rete stradale
-  Incroci stradali (semaforo)
- Mappa rumore in facciata
-  Punti in facciata in conflitto
-  Aree calcolo effetti nocivi

COMUNE

Centro abitato

RIO SALICETO (RE)

Migliarina

CARPI

Conflitti Lden
edifici dB(A)

| | |
|------|------|
| 0 < | ≤ 5 |
| 5 < | ≤ 10 |
| 10 < | ≤ 15 |
| 15 < | |



Provincia di Modena