

PROVINCIA DI MODENA
Area Lavori Pubblici
Viale Jacopo Barozzi, 340
41124 Modena - ITALY

NOME INFRASTRUTTURA:
SP467 di Scandiano
Pedemontana

CODICE IDENTIFICATIVO:
RD_IT_0053_014

COORDINATE TRATTO STRADALE:

Start: X=10,8208; Y=44,5509
End: X=10,8958; Y=44,5298














F.I.A. S.n.c.
Via L.Rossi, 33/35
41012 Carpi (MO) - ITALY

PIANO D'AZIONE
ai sensi del D.Lgs. 194/2005
ANNO 2023

REGIONE:
EMILIA ROMAGNA

Scala 1:10000

LEGENDA

-  Area calcolo rumore
-  Linea emissione
-  Superficie Stradale
-  Edifici residenziali
-  Altri edifici
-  Scuola
-  Ospedale / Ricovero
-  Conf.comunali / centri ab.
-  Rete stradale
-  Barriera antirumore
-  Collina antirumore
- Mappa rumore in facciata
-  Punti in facciata in conflitto
-  Aree calcolo effetti nocivi

COMUNE

Centro abitato

FIORANO M.

FORMIGINE

Spezzano

MARANELLO

Pozza

CASTELVETRO

Conflitti Lden
edifici dB(A)

