

PROVINCIA DI MODENA
Area Lavori Pubblici
Viale Jacopo Barozzi, 340
41124 Modena - ITALY

NOME INFRASTRUTTURA:
SP1 Sorbarese

CODICE IDENTIFICATIVO:
RD_IT_0053_009

COORDINATE TRATTO STRADALE:

Start: X=11,0361; Y=44,7360
End: X=11,0035; Y=44,7508














F.I.A. S.n.c.
Via L.Rossi, 33/35
41012 Carpi (MO) - ITALY

PIANO D'AZIONE
ai sensi del D.Lgs. 194/2005
ANNO 2023

REGIONE:
EMILIA ROMAGNA

Scala 1:10000

LEGENDA

-  Area calcolo rumore
-  Linea emissione
-  Superficie Stradale
-  Edifici residenziali
-  Altri edifici
-  Scuola
-  Ospedale / Ricovero
-  Conf.comunali / centri ab.
-  Rete stradale
-  Incroci stradali (rotonde)
-  Collina antirumore
- Mappa rumore in facciata
 -  Punti in facciata in conflitto
 -  Aree calcolo effetti nocivi

COMUNE

Centro abitato

SAN PROSPERO

Asfalto fonoass.
(fine)

Sorbara

Asfalto fonoass.
(inizio)

RAVARINO




BOMPORTO



Provincia di Modena



Conflitti Lden
edifici dB(A)

- 0 <  <= 5
- 5 <  <= 10
- 10 <  <= 15
- 15 < 