

PROVINCIA DI MODENA
Area Lavori Pubblici
Viale Jacopo Barozzi, 340
41124 Modena - ITALY

NOME INFRASTRUTTURA:
Tangenziale Nord Carpi

CODICE IDENTIFICATIVO:
RD_IT_0053_022

COORDINATE TRATTO STRADALE:

Start: X=10,8823; Y=44,8087
End: X=10,9042; Y=44,8011

F.I.A. S.n.c.
Via L.Rossi, 33/35
41012 Carpi (MO) - ITALY













PIANO D'AZIONE
ai sensi del D.Lgs. 194/2005
ANNO 2023

REGIONE:
EMILIA ROMAGNA

Scala 1:10000

Ln





LEGENDA

-  Area calcolo rumore
 -  Linea emissione
 -  Superficie Stradale
 -  Edifici residenziali
 -  Altri edifici
 -  Scuola
 -  Ospedale / Ricovero
 -  Conf.comunali / centri ab.
 -  Rete stradale
 -  Incroci stradali (rotonde)
 -  Barriera antirumore
- Mappa rumore in facciata
-  Punti in facciata in conflitto






COMUNE

Centro abitato

Legenda conflitti edifici dB(A)

- 0 <  <= 5
- 5 <  <= 10
- 10 <  <= 15
- 15 < 

Legenda Isolivello dB(A)

- 45,0 <=  < 50,0
- 50,0 <=  < 55,0
- 55,0 <=  < 60,0
- 60,0 <=  < 65,0
- 65,0 <=  < 70,0
- 70,0 <= 