

PROVINCIA DI MODENA
Area Lavori Pubblici
Viale Jacopo Barozzi, 340
41124 Modena - ITALY

NOME INFRASTRUTTURA:
SP4 Fondovalle Panaro

CODICE IDENTIFICATIVO:
RD_IT_0053_021

COORDINATE TRATTO STRADALE:

Start: X=10,9827; Y=44,4725
End: X=10,9641; Y=44,4538

F.I.A. S.n.c.
Via L.Rossi, 33/35
41012 Carpi (MO) - ITALY

PIANO D'AZIONE
ai sensi del D.Lgs. 194/2005
ANNO 2023











REGIONE:
EMILIA ROMAGNA

Scala 1:10000

- ANTE OPERAM -

Ln

LEGENDA

-  Area calcolo rumore
-  Linea emissione
-  Superficie Stradale
-  Edifici residenziali
-  Altri edifici
-  Scuola
-  Ospedale / Ricovero
-  Conf.comunali / centri ab.
-  Rete stradale
-  Incr.strad.(rotonde, semaf.)

Mappa rumore in facciata

-  Punti in facciata in conflitto

Centro abitato





COMUNE

MARANO S/P






Tavernelle

VIGNOLA

Legenda conflitti edifici dB(A)

- 0 <  <= 5
- 5 <  <= 10
- 10 <  <= 15
- 15 < 

Legenda Isolivello dB(A)

- 45,0 <=  < 50,0
- 50,0 <=  < 55,0
- 55,0 <=  < 60,0
- 60,0 <=  < 65,0
- 65,0 <=  < 70,0
- 70,0 <= 