

PROVINCIA DI MODENA  
Area Lavori Pubblici  
Viale Jacopo Barozzi, 340  
41124 Modena - ITALY

NOME INFRASTRUTTURA:  
SP467 di Scandiano  
Pedemontana

CODICE IDENTIFICATIVO:  
RD\_IT\_0053\_014

COORDINATE TRATTO STRADALE:

Start: X=10,8208; Y=44,5509  
End: X=10,8958; Y=44,5298

F.I.A. S.n.c.  
Via L.Rossi, 33/35  
41012 Carpi (MO) - ITALY













PIANO D'AZIONE  
ai sensi del D.Lgs. 194/2005  
ANNO 2023

REGIONE:  
EMILIA ROMAGNA

Scala 1:10000

Ln

LEGENDA

-  Area calcolo rumore
-  Linea emissione
-  Superficie Stradale
-  Edifici residenziali
-  Altri edifici
-  Scuola
-  Ospedale / Ricovero
-  Conf.comunali / centri ab.
-  Rete stradale
-  Barriera antirumore
-  Collina antirumore
- Mappa rumore in facciata
-  Punti in facciata in conflitto

COMUNE

Centro abitato

FORMIGINE

FIORANO M.

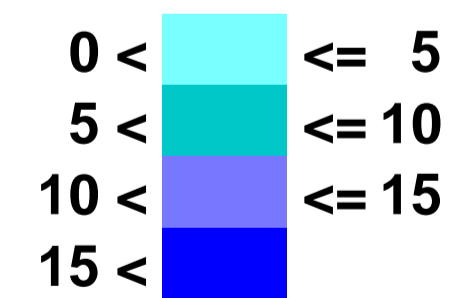
Spezzano

MARANELLO

Pozza

CASTELVETRO

Legenda conflitti  
edifici dB(A)



Legenda Isolivello  
dB(A)

