

PROVINCIA DI MODENA  
Area Lavori Pubblici  
Viale Jacopo Barozzi, 340  
41124 Modena - ITALY

NOME INFRASTRUTTURA:  
SP13 di Campogalliano

CODICE IDENTIFICATIVO:  
RD\_IT\_0053\_012

COORDINATE TRATTO STRADALE:

Start: X=10,8954; Y=44,6775  
End: X=10,8391; Y=44,6932

F.I.A. S.n.c.  
Via L.Rossi, 33/35  
41012 Carpi (MO) - ITALY













PIANO D'AZIONE  
ai sensi del D.Lgs. 194/2005  
ANNO 2023

REGIONE:  
EMILIA ROMAGNA

Scala 1:10000

Ln

LEGENDA

-  Area calcolo rumore
-  Linea emissione
-  Superficie Stradale
-  Edifici residenziali
-  Altri edifici
-  Scuola
-  Ospedale / Ricovero
-  Conf.comunali / centri ab.
-  Rete stradale
-  Incroci stradali (rotonde)
-  Barriera antirumore
- Mappa rumore in facciata
-  Punti in facciata in conflitto

COMUNE

Centro abitato

CAMPOGALLIANO

Lesignana

MODENA

Legenda conflitti  
edifici dB(A)

0 <	≤ 5
5 <	≤ 10
10 <	≤ 15
15 <	

Legenda Isolivello  
dB(A)

45,0 ≤	< 50,0
50,0 ≤	< 55,0
55,0 ≤	< 60,0
60,0 ≤	< 65,0
65,0 ≤	< 70,0
70,0 ≤	



Provincia di Modena

