

PROVINCIA DI MODENA
Area Lavori Pubblici
Viale Jacopo Barozzi, 340
41124 Modena - ITALY

NOME INFRASTRUTTURA:
SP467 di Scandiano
Pedemontana

CODICE IDENTIFICATIVO:
RD_IT_0053_004

COORDINATE TRATTO STRADALE:

Start: X=10,7703; Y=44,5597
End: X=10,7831; Y=44,5592

F.I.A. S.n.c.
Via L.Rossi, 33/35
41012 Carpi (MO) - ITALY










PIANO D'AZIONE
ai sensi del D.Lgs. 194/2005
ANNO 2023

REGIONE:
EMILIA ROMAGNA

Scala 1:10000

Ln

LEGENDA

-  Area calcolo rumore
-  Linea emissione
-  Superficie Stradale
-  Edifici residenziali
-  Altri edifici
-  Scuola
-  Ospedale / Ricovero
-  Conf.comunali / centri ab.
-  Rete stradale

Mappa rumore in facciata

-  Punti in facciata in conflitto

COMUNE





Centro abitato

CASALGRANDE (RE)






Villalunga (RE)

SASSUOLO

Legenda conflitti
edifici dB(A)

- 0 <  <= 5
- 5 <  <= 10
- 10 <  <= 15
- 15 < 

Legenda Isolivello
dB(A)

- 45,0 <=  < 50,0
- 50,0 <=  < 55,0
- 55,0 <=  < 60,0
- 60,0 <=  < 65,0
- 65,0 <=  < 70,0
- 70,0 <= 