

PROVINCIA DI MODENA
Area Lavori Pubblici
Viale Jacopo Barozzi, 340
41124 Modena - ITALY

NOME INFRASTRUTTURA:
SP255 di San Matteo della
Decima

CODICE IDENTIFICATIVO:
RD_IT_0053_002

COORDINATE TRATTO STRADALE:

Start: X=10,9707; Y=44,6619
End: X=11,0097; Y=44,6730

F.I.A. S.n.c.
Via L.Rossi, 33/35
41012 Carpi (MO) - ITALY

PIANO D'AZIONE
ai sensi del D.Lgs. 194/2005
ANNO 2023

REGIONE:
EMILIA ROMAGNA

Scala 1:10000

Ln

NONANTOLA













Navicello

CASTELFRANCO EMILIA





MODENA









LEGENDA

-  Area calcolo rumore
-  Linea emissione
-  Superficie Stradale
-  Edifici residenziali
-  Altri edifici
-  Scuola
-  Ospedale / Ricovero
-  Conf.comunali / centri ab.
-  Rete stradale
-  Incroci stradali (rotonde)
-  Barriera antirumore
- Mappa rumore in facciata**
-  Punti in facciata in conflitto

Legenda conflitti edifici dB(A)

-  0 < <= 5
-  5 < <= 10
-  10 < <= 15
-  15 <

Legenda Isolivello dB(A)

-  45,0 <= < 50,0
-  50,0 <= < 55,0
-  55,0 <= < 60,0
-  60,0 <= < 65,0
-  65,0 <= < 70,0
-  70,0 <=



COMUNE

Centro abitato