

PROVINCIA DI MODENA
Area Lavori Pubblici
Viale Jacopo Barozzi, 340
41124 Modena - ITALY

NOME INFRASTRUTTURA:
SP468 di Correggio

CODICE IDENTIFICATIVO:
RD_IT_0053_024

COORDINATE TRATTO STRADALE:

Start: X=10,9045; Y=44,8013
End: X=10,9507; Y=44,8210

F.I.A. S.n.c.
Via L.Rossi, 33/35
41012 Carpi (MO) - ITALY













PIANO D'AZIONE
ai sensi del D.Lgs. 194/2005
ANNO 2023

REGIONE:
EMILIA ROMAGNA

Scala 1:10000

Lden





LEGENDA

-  Area calcolo rumore
-  Linea emissione
-  Superficie Stradale
-  Edifici residenziali
-  Altri edifici
-  Scuola
-  Ospedale / Ricovero
-  Conf.comunali / centri ab.
-  Rete stradale
-  Incroci stradali (rotonde)
-  Barriera antirumore
- Mappa rumore in facciata
-  Punti in facciata in conflitto







COMUNE

Centro abitato

Legenda conflitti
edifici dB(A)

0 <		<= 5
5 <		<= 10
10 <		<= 15
15 <		

Legenda Isolivello
dB(A)

50,0 <=		< 55,0
55,0 <=		< 60,0
60,0 <=		< 65,0
65,0 <=		< 70,0
70,0 <=		< 75,0
75,0 <=		

NOVI DI MODENA

Rovereto s/S

San Marino

CARPI



Provincia di Modena

