

PROVINCIA DI MODENA  
Area Lavori Pubblici  
Viale Jacopo Barozzi, 340  
41124 Modena - ITALY

NOME INFRASTRUTTURA:  
Tangenziale Rabin

CODICE IDENTIFICATIVO:  
RD\_IT\_0053\_020

COORDINATE TRATTO STRADALE:

Start: X=10,9631; Y=44,6493  
End: X=10,9774; Y=44,6634

F.I.A. S.n.c.  
Via L.Rossi, 33/35  
41012 Carpi (MO) - ITALY












PIANO D'AZIONE  
ai sensi del D.Lgs. 194/2005  
ANNO 2023

REGIONE:  
EMILIA ROMAGNA

Scala 1:10000

Lden

LEGENDA

-  Area calcolo rumore
-  Linea emissione
-  Superficie Stradale
-  Edifici residenziali
-  Altri edifici
-  Scuola
-  Ospedale / Ricovero
-  Conf.comunali / centri ab.
-  Rete stradale
-  Incroci stradali (rotonde)
-  Barriera antirumore





Mappa rumore in facciata

-  Punti in facciata in conflitto







COMUNE

Centro abitato

Legenda conflitti edifici dB(A)

- 0 <  <= 5
- 5 <  <= 10
- 10 <  <= 15
- 15 < 

Legenda Isolivello dB(A)

- 50,0 <=  < 55,0
- 55,0 <=  < 60,0
- 60,0 <=  < 65,0
- 65,0 <=  < 70,0
- 70,0 <=  < 75,0
- 75,0 <= 

MODENA

CASTELFRANCO EMILIA

NONANTOLA



Provincia di Modena

