

PROVINCIA DI MODENA
Area Lavori Pubblici
Viale Jacopo Barozzi, 340
41124 Modena - ITALY

NOME INFRASTRUTTURA:
SP1 Sorbarese

CODICE IDENTIFICATIVO:
RD_IT_0053_018

COORDINATE TRATTO STRADALE:

Start: X=10,8628; Y=44,7960
End: X=10,8175; Y=44,8112

F.I.A. S.n.c.
Via L.Rossi, 33/35
41012 Carpi (MO) - ITALY












PIANO D'AZIONE
ai sensi del D.Lgs. 194/2005
ANNO 2023

REGIONE:
EMILIA ROMAGNA

Scala 1:10000

Lden





LEGENDA

-  Area calcolo rumore
 -  Linea emissione
 -  Superficie Stradale
 -  Edifici residenziali
 -  Altri edifici
 -  Scuola
 -  Ospedale / Ricovero
 -  Conf.comunali / centri ab.
 -  Rete stradale
 -  Incroci stradali (semaforo)
- Mappa rumore in facciata
-  Punti in facciata in conflitto







COMUNE

Centro abitato

Legenda conflitti
edifici dB(A)

- | | | |
|------|---|-------|
| 0 < |  | <= 5 |
| 5 < |  | <= 10 |
| 10 < |  | <= 15 |
| 15 < |  | |

Legenda Isolivello
dB(A)

- | | | |
|---------|---|--------|
| 50,0 <= |  | < 55,0 |
| 55,0 <= |  | < 60,0 |
| 60,0 <= |  | < 65,0 |
| 65,0 <= |  | < 70,0 |
| 70,0 <= |  | < 75,0 |
| 75,0 <= |  | |

RIO SALICETO (RE)

Migliarina

CARPI



Provincia di Modena

