

PROVINCIA DI MODENA
Area Lavori Pubblici
Viale Jacopo Barozzi, 340
41124 Modena - ITALY

NOME INFRASTRUTTURA:
SP1 Sorbarese

CODICE IDENTIFICATIVO:
RD_IT_0053_015

COORDINATE TRATTO STRADALE:

Start: X=11,0003; Y=44,7436
End: X=10,9008; Y=44,7704

F.I.A. S.n.c.
Via L.Rossi, 33/35
41012 Carpi (MO) - ITALY

PIANO D'AZIONE
ai sensi del D.Lgs. 194/2005
ANNO 2023













REGIONE:
EMILIA ROMAGNA

Scala 1:10000

- ANTE OPERAM -

Lden

LEGENDA

-  Area calcolo rumore
 -  Linea emissione
 -  Superficie Stradale
 -  Edifici residenziali
 -  Altri edifici
 -  Scuola
 -  Ospedale / Ricovero
 -  Conf.comunali / centri ab.
 -  Rete stradale
 -  Incr.strad.(semaf. e rotonde)
 -  Barriera antirumore
 -  Collina antirumore
- Mappa rumore in facciata (FNM)
Punti in facciata in conflitto

COMUNE

Centro abitato

CARPI

Limidi

Sozzigalli

SAN PROSPERO

Sorbara

SOLIERA

BOMPORTO

BASTIGLIA

Legenda conflitti
edifici dB(A)

0 <	≤ 5
5 <	≤ 10
10 <	≤ 15
15 <	

Legenda Isolivello
dB(A)

50,0 <	≤ 55,0
55,0 <	≤ 60,0
60,0 <	≤ 65,0
65,0 <	≤ 70,0
70,0 <	≤ 75,0
75,0 <	

