



Provincia di Modena


**Variente al PTCP in attuazione del
Piano di Tutela delle Acque
della Regione Emilia-Romagna**

**Allegato 2
Carta delle Rocce Magazzino**

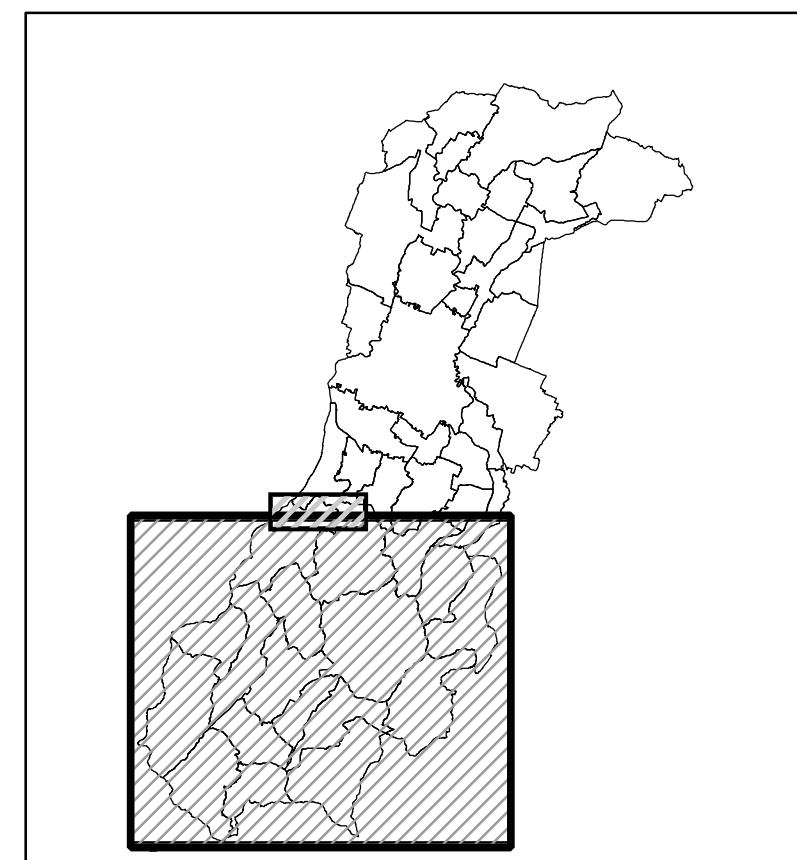
**Relazione Generale
Tavola 2**

Adottata con D.C.P. n. 110 del 18/07/07
Approvata con D.C.P. n. 40 del 12/03/08








 SISTEMA INFORMATIVO TERRITORIALE
PROVINCIA DI MODENA

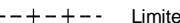


QUADRO D'UNIONE DELLE TAVOLE - SCALA 1:50.000



Base cartografica derivata dalla rasterizzazione della Carta Tecnica Regionale alla scala 1:10.000.
Il reticolo (100x100)
Il reticolo della carta topografica è rappresentato in coordinate regionali.
Il reticolo della carta geologica è rappresentato in coordinate U.T.M.
(carta non sovrapposta a 4.000.000 metri alle coordinate U.T.M.)

VOCI DI LEGENDA	
	Depositi alluvionali e conoidi torrentizie
	Coperture detritiche associate ad ammassi rocciosi
	Coperture detritiche isolate
	Depositi morenici
	Ammassi rocciosi

LIMITI AMMINISTRATIVI

 Limite di Regione  Limite di Provincia  Limite di Comune



Provincia
di Modena

Servizio Pianificazione Ambientale e Politiche Faunistiche

Gruppo di progettazione
Rita Nicolini, Francesca Lugli, Matteo Torni, Paolo Zanoli, Silvia Susassi, Giovanni Buccarelli,
Paolo Corghi, Lorenzo Del Maschio, Matteo Virga

Elaborazioni cartografiche
Lorenzo Del Maschio, Matteo Virga

Autori: M.T. De Nardo, S. Segadelli con contributi di A. Parisi, P. Scarpulla, E. Peroni
Coordinamento: M.T. De Nardo, Servizio Geologico, Sismico e dei Suoli
Regione Emilia-Romagna
Elaborazione grafica: Servizio Pianificazione ambientale - Provincia di Modena