




Provincia di Modena


**Variente al PTCP in attuazione del
Piano di Tutela delle Acque
della Regione Emilia-Romagna**

**Allegato 2
Carta delle Rocce Magazzino**

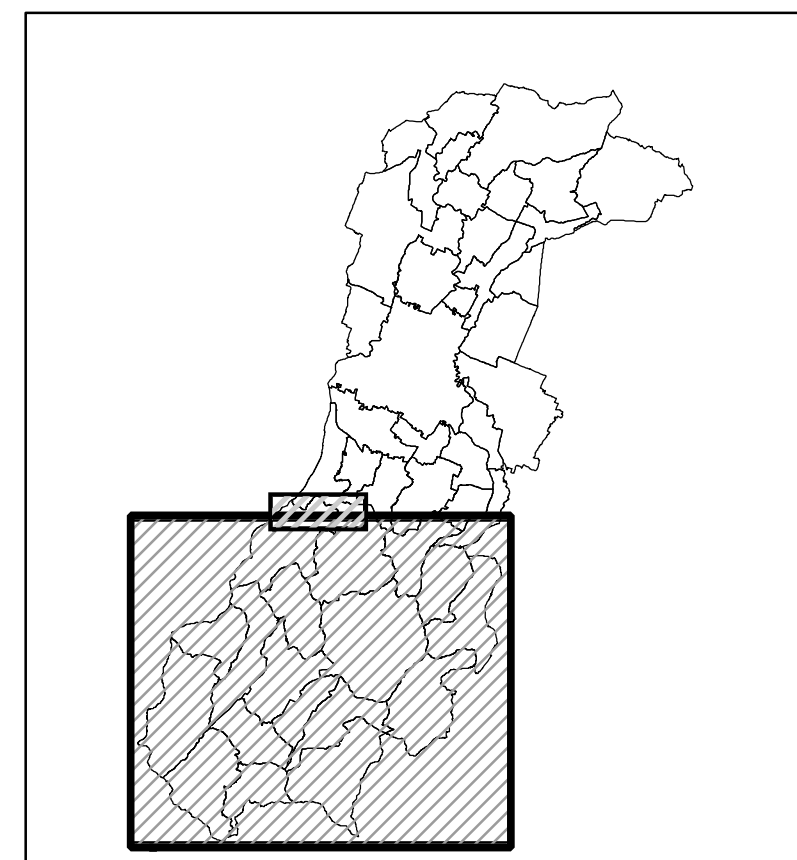
**Relazione Generale
Tavola 2**

Adottata con D.C.P. n. 110 del 18/07/07
Approvata con D.C.P. n. 40 del 12/03/08








 SISTEMA INFORMATIVO TERRITORIALE
PROVINCIA DI MODENA

QUADRO D'UNIONE DELLE TAVOLE - SCALA 1:50.000

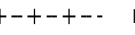
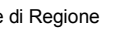
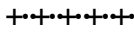


Basi cartografiche derivate dalla rasterizzazione della Carta Tecnica Regionale alla scala 1:10.000.
Il reticolo della base topografica è rappresentato in coordinate regionali.
Il reticolo della carta attuale è rappresentato in coordinate U.T.M.
(raster steel convertiti a 600.000 metri alle coordinate U)

VOCI DI LEGENDA

-  Depositi alluvionali e conoidi torrentizie
-  Coperture detritiche associate ad ammassi rocciosi
-  Coperture detritiche isolate
-  Depositi morenici
-  Ammassi rocciosi

LIMITI AMMINISTRATIVI

-  Limite di Regione
-  Limite di Provincia
-  Limite di Comune



Provincia di Modena

Servizio Pianificazione Ambientale e Politiche Faunistiche

Gruppo di progettazione
Rita Nicotri, Francesca Lugli, Matteo Toni, Paolo Zanoli, Silvia Susassi, Giovanni Buccarelli,
Paolo Corghi, Lorenzo Del Maschio, Matteo Virga

Elaborazioni cartografiche
Lorenzo Del Maschio, Matteo Virga

Autori: M.T. De Nardo, S. Segadelli con contributi di A. Parisi, P. Scarpulla, E. Peroni
Coordinamento: M.T. De Nardo, Servizio Geologico, Sismico e dei Suoli
Regione Emilia-Romagna
Elaborazione grafica: Servizio Pianificazione ambientale - Provincia di Modena