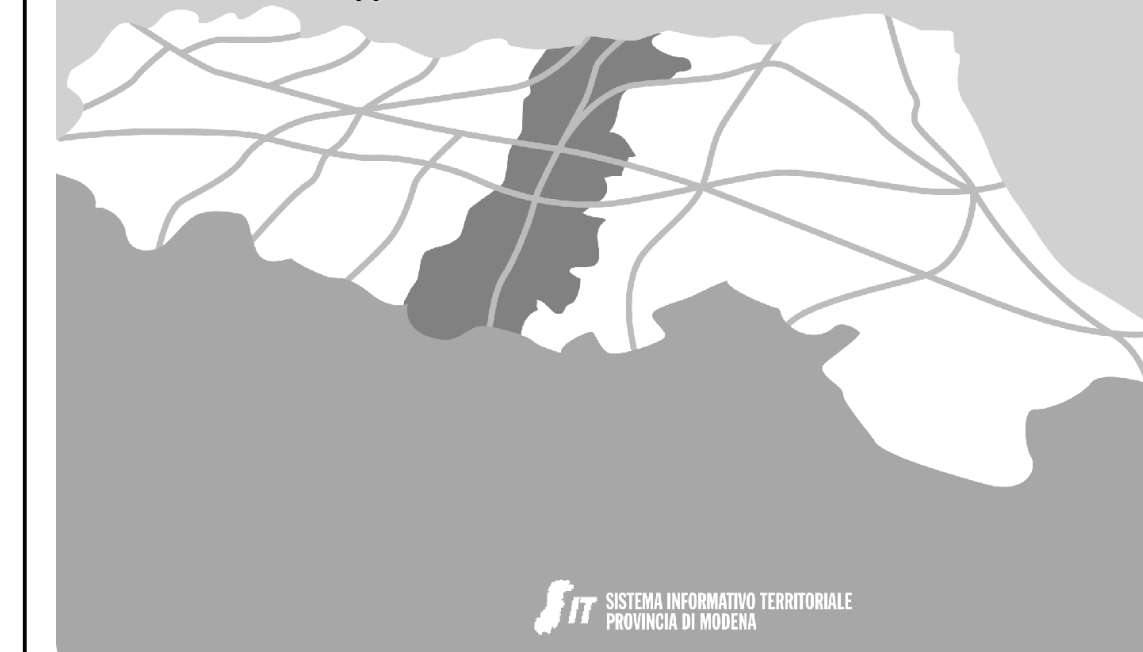
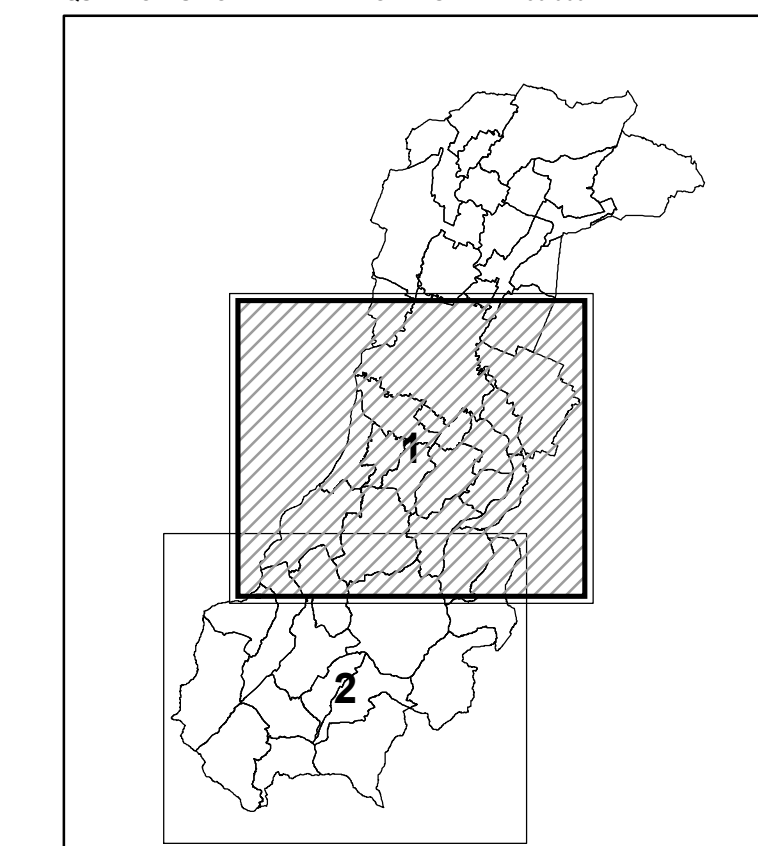





Adottata con D.C.P. n. 110 del 18/07/2008  
Approvata con D.C.P. n. 40 del 12/03/2008



QUADRO D'UNIONE DELLE TAVOLE - SCALA 1:50.000



Base cartografica derivata dalla rasterizzazione della Carta Tecnica Regionale alla scala 1:100.000 (1965-88).  
Il reticolo della base topografica è rappresentato in coordinate regionali.  
Il reticolo della carta tematica è rappresentato in coordinate U.T.M.  
(sono stati sottratti 4.000.000 metri alle coordinate y).

VOCI DI LEGENDA		
	Zone vulnerabili da nitrati di origine agricola *	Art. 4
	Zone vulnerabili da nitrati di origine agricola assimilate **	Art. 4
	Zone non vulnerabili o zone ordinarie	Art. 4

\* aree individuate alla lettera a) e b) dell'art. 30 del titolo II delle Norme del Piano di Tutela delle Acque.

LIMITI AMMINISTRATIVI

+ + + + + Limite di Regione      ■■■■■■ Limite di Provincia      ———— Limite di Comune