


Provincia di Modena

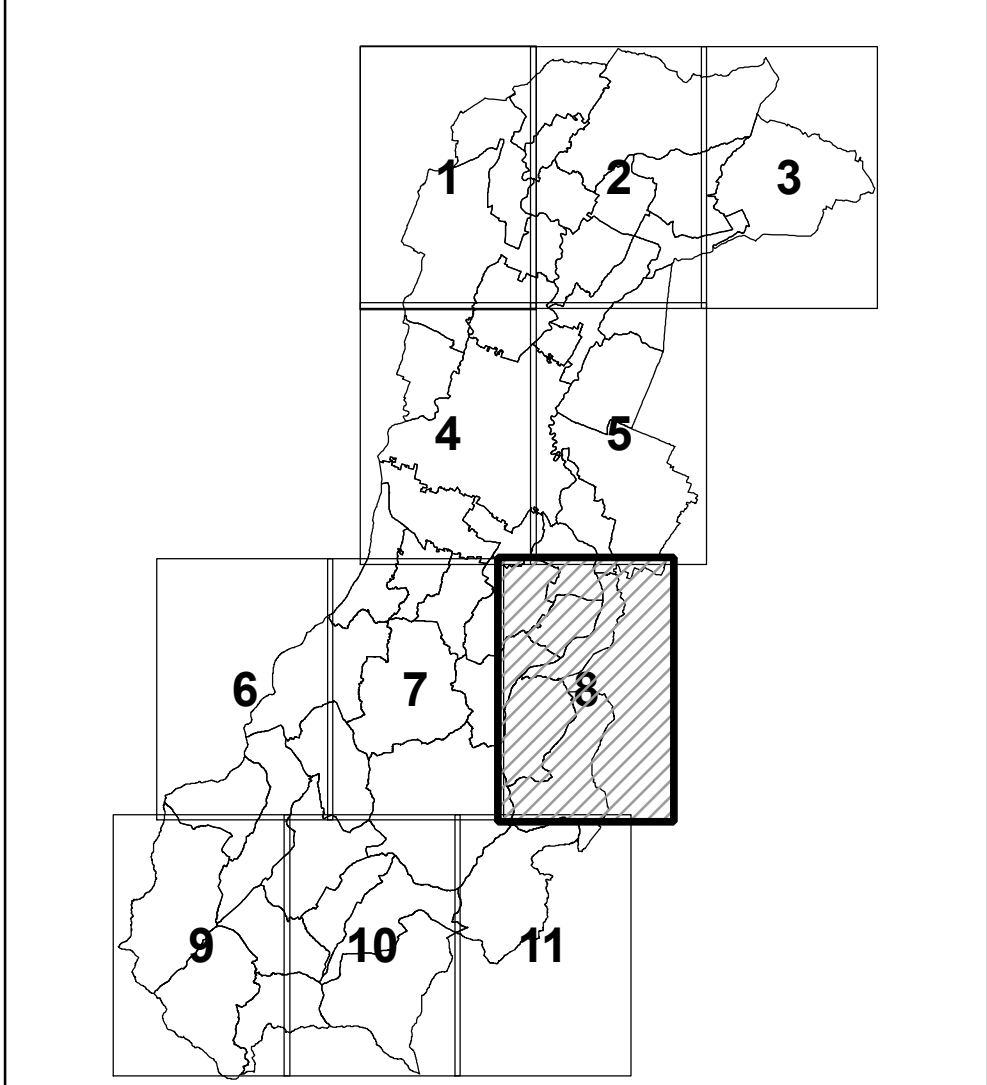
Variente al PTCP in attuazione del  
Piano di Tutela delle Acque  
della Regione Emilia-Romagna

Tavola 1.8

Adottato con D.C.P. n. 110 del 18/07/2007  
Approvato con D.C.P. n. 40 del 12/03/2008

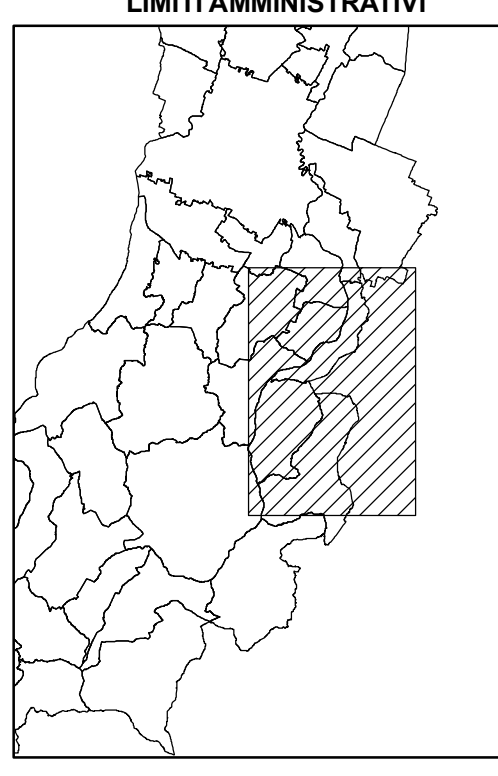


QUADRO D'UNIONE DELLE TAVOLE - SCALA 1:25.000



Base cartografica derivata dalla rasterizzazione della Carta Tecnica Regionale alla scala 1:10.000, l'edizione (1985-89). Il reticolo della base topografica è rappresentato in coordinate regionali. Il reticolo della carta tematica è rappresentato in coordinate U.T.M. (sono stati sottratti 4.000.000 metri alle coordinate x)

LIMITI AMMINISTRATIVI



SITUAZIONE 25.000 C.T.R.

201NO	201NE	202NO	202NE
201SO	201SE	202SO	
219NO	219NE	220NO	
219SE	219SO	219NE	220SE
239NE	239NO	239NE	237NO
239SE	239SO	239SE	237SO
251NE	251NO	251NE	

VOCI DI LEGENDA

ARTPTPR	VOCI DI LEGENDA	ARTPTCP	
SISTEMI			
Art.9	Crisale	Art.9	
	Collina		
LAGHI, CORSI D'ACQUA E ACQUE SOTTERRANEE			
Art.18	Invasi ed alvei di laghi, bacini e corsi d'acqua	Art.18	
Art.17	Fasce di espansione inondabili	Art.17	
	Zone di tutela dei caratteri ambientali di laghi, bacini e corsi d'acqua		
AMBITI E TUTELE			
Art.25	Zone di tutela naturalistica	Art.25	
Art.19	Zone di particolare interesse paesaggistico-ambientale	Art.19	
Art.23	Sistemi dei terreni interessati dalla partecipazione	Art.23a	
	Terreni interessati da bonifiche storiche di pianura	Art.23b	
Art.20	Paleodossi di accertato interesse	Art.20a	
	Dossi di ambito fluviale recente		
	Paleodossi di modesta rilevanza		
	Catauchi tipici	Art.20b	
	Forme sub-catauchive		
	Cinelli spartacquie principali	Art.20c	
	Cinelli minori		
ZONE ED ELEMENTI DI PARTICOLARE INTERESSE STORICO-ARCHEOLOGICO			
Art.21a	Complessi archeologici	Art.21a	
Art.21b1	Area di accertata e rilevante consistenza archeologica		
Art.21b2	Area di concentrazione di materiali archeologici		
Art.21d	Zone di tutela dell'impianto storico della centurazione	Art.21d	
	Elementi di tutela dell'impianto storico della centurazione		
INSEDIAMENTI STORICI			
Art.22	Insediamenti urbani storici e strutture insediative storiche non urbane	Art.22	
ZONE ED ELEMENTI DI INTERESSE STORICO E TESTIMONIALE			
Art.24	Viabilità storica	Art.24a	
	Viabilità panoramica	Art.24b	
	Strutture di interesse storico e testimoniale	Art.24c	
ZONE DI TUTELA DEI CORPI IDRICI SUPERFICIALI E SOTTERRANEI			
Art.28	Zone di tutela dei corpi idrici superficiali e sotterranei dettagliate negli articoli 28A, 28B, 28C e nella Tavola 9		
AREE DI VALORIZZAZIONE			
Art.30	Zone parco	Parchi Regionali	Art.30a
	Zone pre-parco		
Art.32	Parchi Regionali in programma	Riserve naturali	Art.32
	Progetti di tutela, recupero e valorizzazione	Area studio	

LIMITI AMMINISTRATIVI

----- Limite di Regione    -+--+--+ Limite di Provincia    ----- Limite di Comune