



Provincia di Modena

Variente al PTCP in attuazione del
Piano di Tutela delle Acque
della Regione Emilia-Romagna

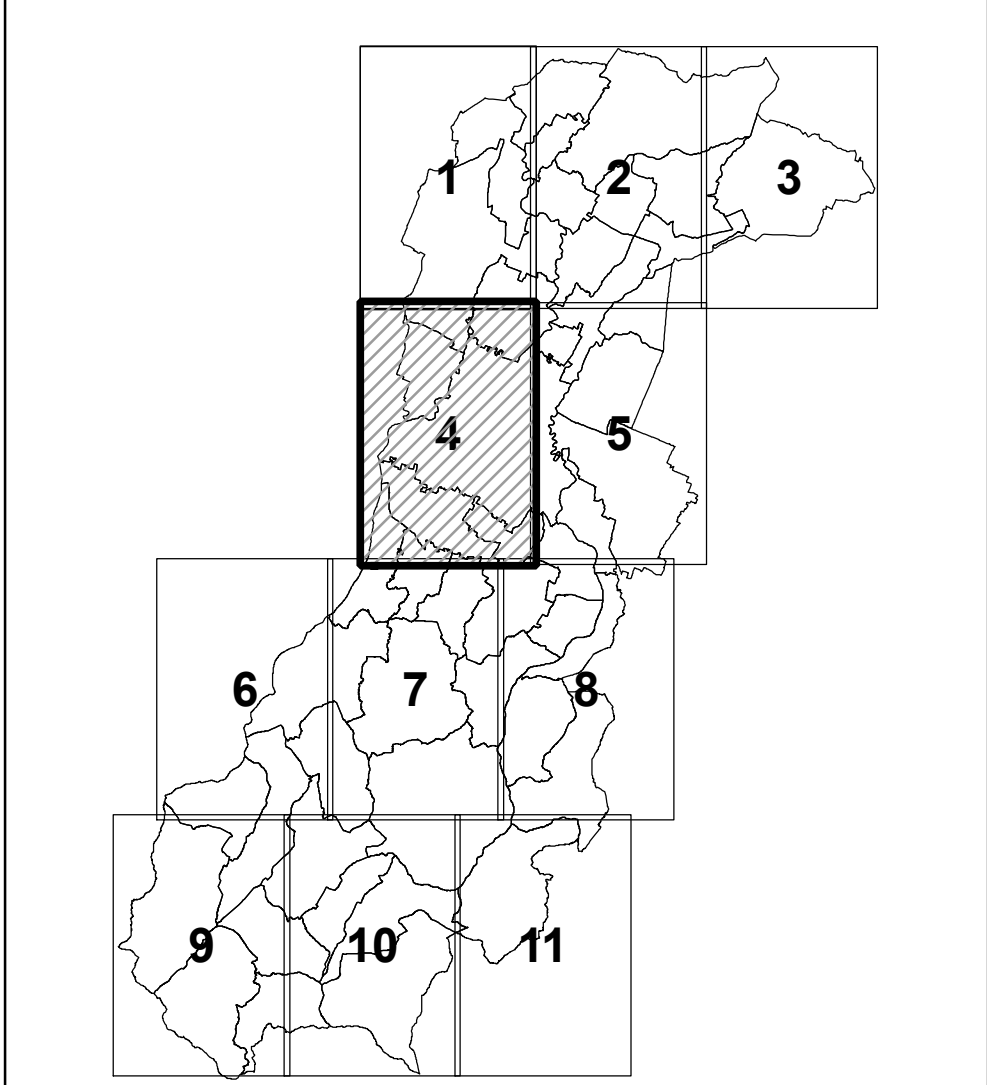
Tavola 1.4

Adottata con D.C.P. n. 110 del 18/07/2007
Approvata con D.C.P. n. 40 del 12/03/2008



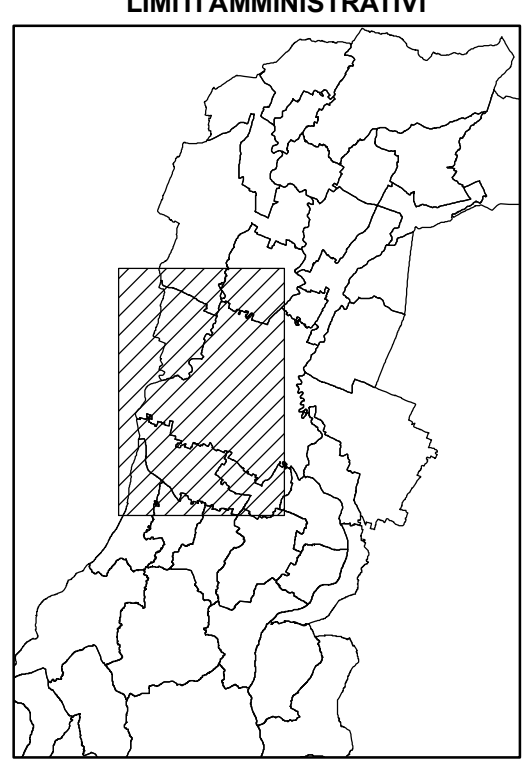
 SISTEMA INFORMATIVO TERRITORIALE
PROVINCIA DI MODENA

QUADRO D'UNIONE DELLE TAVOLE - SCALA 1:25.000



Base cartografica derivata dalla rasterizzazione della Carta Tecnica Regionale alla scala 1:10.000, l'edizione (1985-88).
Il reticolo della base topografica è rappresentato in coordinate regionali.
Il reticolo della carta tematica è rappresentato in coordinate U.T.M.
(sono stati sottratti 4.000.000 metri alle coordinate y)

LIMITI AMMINISTRATIVI



SITUAZIONE 25.000 C.T.R.

	183NE	184NO	184NE
183SO	183SE	184SO	184SE
201NO	201NE	202NO	202NE
201SO	201SE	202SO	
219NO	219NE	220NO	
219SE	219SO	219SE	220SO
230NE	230NO	230NE	231NO

VOCI DI LEGENDA		
ARTPTPR	VOCI DI LEGENDA	ARTPTCP
SISTEMI		
Art.9	Crinale	Art.9
	Collina	
LAGHI, CORSI D'ACQUA E ACQUE SOTTERRANEE		
Art.18	Invasi ed alvei di laghi, bacini e corsi d'acqua	Art.18
Art.17	Faccie di espansione inondabili	Art.17
	Zone di tutela dei caratteri ambientali di laghi, bacini e corsi d'acqua	Art.17
AMBITI E TUTELE		
Art.25	Zone di tutela naturalistica	Art.25
Art.19	Zone di particolare interesse paesaggistico-ambientale	Art.19
Art.23	Sistemi dei terreni interessati dalla partecipazione	Art.23a
	Terreni interessati da bonifiche storiche di pianura	Art.23b
Art.20	Paleodossi di accertato interesse	Art.20a
	Dossi di ambito fluviale recente	
	Paleodossi di modesta rilevanza	
	Catarecchi peculiari	Art.20b
	Catarecchi tipici	Art.20b
	Forme sub-calcareie	
	Cinali spartiacque principali	Art.20c
	Cinali minori	
INSEDIAMENTI STORICI		
Art.22	Insediamenti urbani storici e strutture insediative storiche non urbane	Art.22
ZONE ED ELEMENTI DI INTERESSE STORICO E TESTIMONIALE		
Art.24	Viabilità storica	Art.24a
	Viabilità panoramica	Art.24b
	Strutture di interesse storico e testimoniale	Art.24c
ZONE DI TUTELA DEI CORPI IDRICI SUPERFICIALI E SOTTERRANEI		
Art.28	Zone di tutela dei corpi idrici superficiali e sotterranei dettagliate negli articoli 28A, 28B, 28C e nella Tavola 9	
AREE DI VALORIZZAZIONE		
Art.30	Zone parco	Parchi Regionali
	Zone pre-parco	
Art.32	Parchi Regionali in programma	Riserve naturali
	Progetti di tutela, recupero e valorizzazione	
	Aree studio	Art.32
LIMITI AMMINISTRATIVI		
	Limite di Regione	
	Limite di Provincia	
	Limite di Comune	