



Provincia di Modena

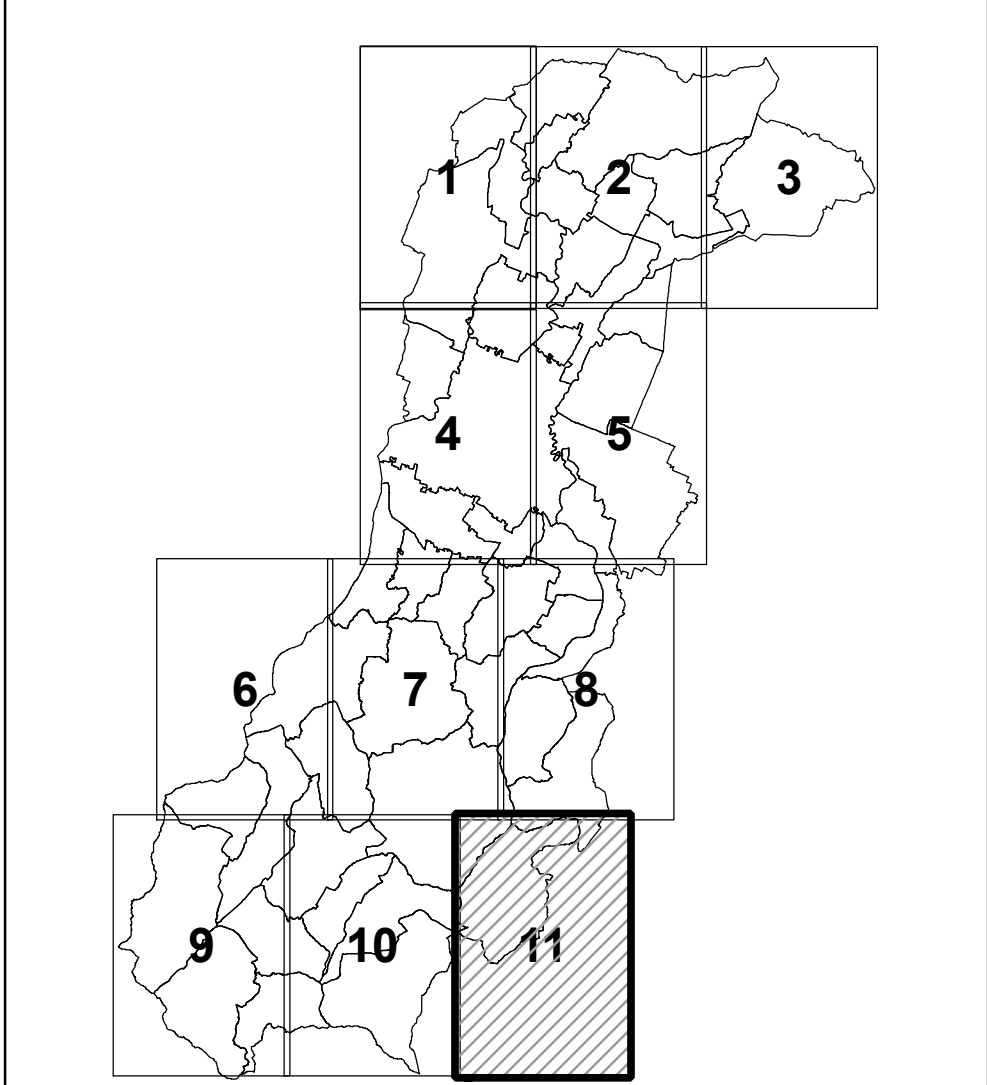
**Variente al PTCP in attuazione del  
Piano di Tutela delle Acque  
della Regione Emilia-Romagna**

**Tavola 1.11**

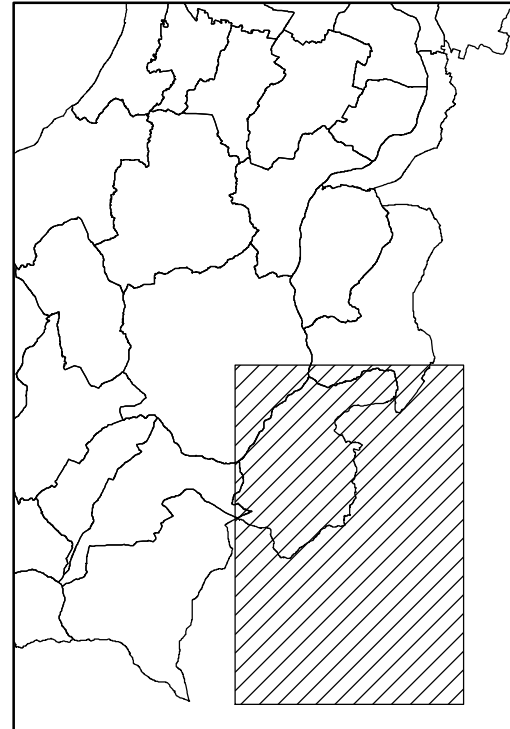
Adottata con D.C.P. n. 110 del 18/07/2007  
Approvata con D.C.P. n. 40 del 12/03/2008



 SISTEMA INFORMATIVO TERRITORIALE  
PROVINCIA DI MODENA

**QUADRO D'UNIONE DELLE TAVOLE - SCALA 1:25.000**

Base cartografica derivata dalla rasterizzazione della Carta Tecnica Regionale alla scala 1:10.000, l'edizione (1985-89).  
Il reticolo della base topografica è rappresentato in coordinate regionali.  
Il reticolo della carta tematica è rappresentato in coordinate U.T.M.  
(sono stati sottratti 4.000.000 metri alle coordinate y)

**LIMITI AMMINISTRATIVI**

**SITUAZIONE 25.000 C.T.R.**

|       |       |       |
|-------|-------|-------|
| 219NO | 219NE | 220NO |
| 219SO | 219SE | 220SO |
| 236NO | 236NE | 237NO |
| 236SO | 236SE | 237SO |
| 250NE | 251NO | 251NE |

| VOCI DI LEGENDA  |  |                  |         |
|--|--|------------------|---------|
| ARTPTPR  | VOCI DI LEGENDA  | ARTPTCP          |         |
| <b>SISTEMI</b>   |  |                  |         |
| Art.9  | Crinale  | Art.9            |         |
| Collina  |  |                  |         |
| <b>LAGHI, CORSI D'ACQUA E ACQUE SOTTERRANEE</b>                          |  |                  |         |
| Art.18   | Invasi ed alvei di laghi, bacini e corsi d'acqua   | Art.18           |         |
| Art.17   | Faccce di espansione inondabili  | Art.17           |         |
| Zone di tutela dei caratteri ambientali di laghi, bacini e corsi d'acqua |  |                  |         |
| <b>AMBITI E TUTELE</b>   |  |                  |         |
| Art.25   | Zone di tutela naturalistica   | Art.25           |         |
| Art.19   | Zone di particolare interesse paesaggistico-ambientale   | Art.19           |         |
| Art.23   | Sistemi dei terreni interessati dalla partecipazione   | Art.23a          |         |
| Terreni interessati da bonifiche storiche di pianura                     |  |                  |         |
| Art.20   | Paleodossi di accertato interesse  | Art.20a          |         |
|  | Dossi di ambito fluviale recente   |                  |         |
|  | Paleodossi di modesta rilevanza  |                  |         |
|  | Catarecchi tipici  |                  | Art.20b |
|  | Forme sub-catarecchie  |                  |         |
| Cinali spartiacque principali  |  |                  | Art.20c |
| Cinali minori  |  |                  |         |
| <b>ZONE ED ELEMENTI DI PARTICOLARE INTERESSE STORICO-ARCHEOLOGICO</b>    |  |                  |         |
| Art.21a  | Complessi archeologici   | Art.21a          |         |
| Art.21b1   | Area di accertata e rilevante consistenza archeologica   |                  |         |
| Art.21b2   | Area di concentrazione di materiali archeologici   |                  |         |
| Art.21d  | Zone di tutela dell'impianto storico della centurazione  | Art.21b          |         |
|  | Elementi di tutela dell'impianto storico della centurazione  |                  |         |
| <b>INSEDIAMENTI STORICI</b>  |  |                  |         |
| Art.22   | Insediamenti urbani storici e strutture insediative storiche non urbane  | Art.22           |         |
| <b>ZONE ED ELEMENTI DI INTERESSE STORICO E TESTIMONIALE</b>              |  |                  |         |
| Art.24   | Viabilità storica  | Art.24a          |         |
|  | Viabilità panoramica   |                  |         |
|  | Strutture di interesse storico e testimoniale  |                  | Art.24b |
| Strutture di interesse storico e testimoniale                            |  |                  | Art.24c |
| <b>ZONE DI TUTELA DEI CORPI IDRICI SUPERFICIALI E SOTTERRANEI</b>        |  |                  |         |
| Art.28   | Zone di tutela dei corpi idrici superficiali e sotterranei dettagliate negli articoli 28A, 28B, 28C e nella Tavola 8 |                  |         |
| <b>AREE DI VALORIZZAZIONE</b>  |  |                  |         |
| Art.30   | Zone parco   | Parchi Regionali | Art.30a |
|  | Zone pre-parco   |                  |         |
| Art.32   | Parchi Regionali in programma  | Riserve naturali | Art.32  |
|  | Progetti di tutela, recupero e valorizzazione  |                  |         |
|  | Area studio  |                  |         |
| <b>LIMITI AMMINISTRATIVI</b>   |  |                  |         |
| Limite di Regione  |  |                  |         |
| Limite di Provincia  |  |                  |         |
| Limite di Comune   |  |                  |         |