



Provincia di Modena

**Variente al PTCP in attuazione del  
Piano di Tutela delle Acque  
della Regione Emilia-Romagna**

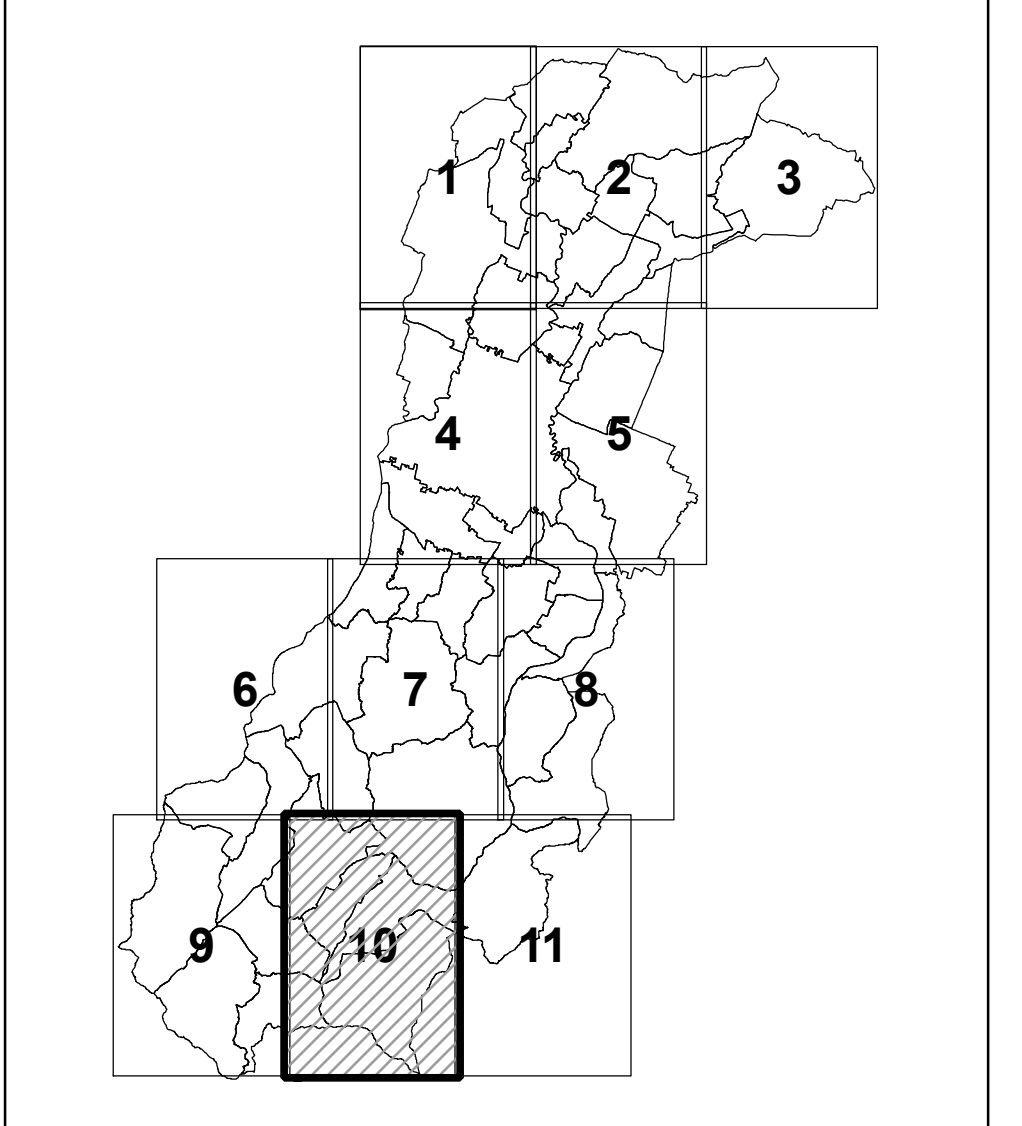
**Tavola 1.10**

Adottata con D.C.P. n. 110 del 18/07/2007  
Approvata con D.C.P. n. 40 del 12/03/2008



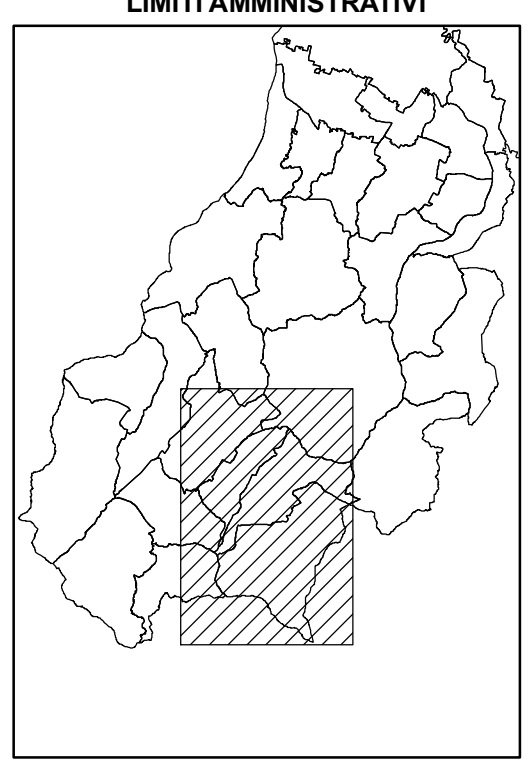
 SISTEMA INFORMATIVO TERRITORIALE  
PROVINCIA DI MODENA

**QUADRO D'UNIONE DELLE TAVOLE - SCALA 1:25.000**



Base cartografica derivata dalla rasterizzazione della Carta Tecnica Regionale alla scala 1:10.000, l'edizione (1985-89).  
Il reticolo della base topografica è rappresentato in coordinate regionali.  
Il reticolo della carta tematica è rappresentato in coordinate U.T.M.  
(sono stati sottratti 4.000.000 metri alle coordinate y)

**LIMITI AMMINISTRATIVI**



**SITUAZIONE 25.000 C.T.R.**

201SO	201SE	202SO
219NO	219NE	220NO
218SE	219SO	219SE
235NE	236NE	237NO
238SO	238SE	236SE
251NO	251NE	251NE

VOCI DI LEGENDA			
ARTPTPR	VOCI DI LEGENDA		ARTPTCP
<b>SISTEMI</b>			
Art.9		Crisale	Art.9
Collina			
<b>LAGHI, CORSI D'ACQUA E ACQUE SOTTERRANEE</b>			
Art.18		Invasi ed alvei di laghi, bacini e corsi d'acqua	Art.18
Art.17		Facce di espansione inondabili	Art.17
Zone di tutela dei caratteri ambientali di laghi, bacini e corsi d'acqua			
<b>AMBITI E TUTELE</b>			
Art.25		Zone di tutela naturalistica	Art.25
Art.19		Zone di particolare interesse paesaggistico-ambientale	Art.19
Art.23		Sistemi dei terreni interessati dalla partecipazione	Art.23a
Terreni interessati da bonifiche storiche di pianura			
Art.20		Paleodossi di accertato interesse	Art.20a
		Dossi di ambito fluviale recente	Art.20a
		Paleodossi di modesta rilevanza	Art.20a
		Cataclismi peculiari	Art.20b
		Cataclismi tipici	Art.20b
Art.20c		Forme sub-cataclistiche	Art.20c
		Cinelli sparsicque principali	Art.20c
		Cinelli minori	Art.20c
<b>ZONE ED ELEMENTI DI PARTICOLARE INTERESSE STORICO-ARCHEOLOGICO</b>			
Art.21a		Complessi archeologici	Art.21a
Art.21b1		Area di accertata e rilevante consistenza archeologica	Art.21a
Art.21b2		Area di concentrazione di materiali archeologici	Art.21a
Art.21d		Zone di tutela dell'impianto storico della centurazione	Art.21b
Elementi di tutela dell'impianto storico della centurazione			
<b>INSEDIAMENTI STORICI</b>			
Art.22		Insediamenti urbani storici e strutture insediative storiche non urbane	Art.22
<b>ZONE ED ELEMENTI DI INTERESSE STORICO E TESTIMONIALE</b>			
Art.24		Vieblite storica	Art.24a
		Vieblite panoramica	Art.24b
		Strutture di interesse storico e testimoniale	Art.24c
<b>ZONE DI TUTELA DEI CORPI IDRICI SUPERFICIALI E SOTTERRANEI</b>			
Art.28		Zone di tutela dei corpi idrici superficiali e sotterranei dettagliate negli articoli 28A, 28B, 28C e nella Tavola 9	
<b>AREE DI VALORIZZAZIONE</b>			
Art.30		Zone parco	Parchi Regionali
		Zone pre-parco	Parchi Regionali in programma
Art.32		Riserve naturali	Progetti di tutela, recupero e valorizzazione
		Progetti di tutela, recupero e valorizzazione	Area studio

**LIMITI AMMINISTRATIVI**

----- Limite di Regione    - - - - - Limite di Provincia    \_\_\_\_\_ Limite di Comune