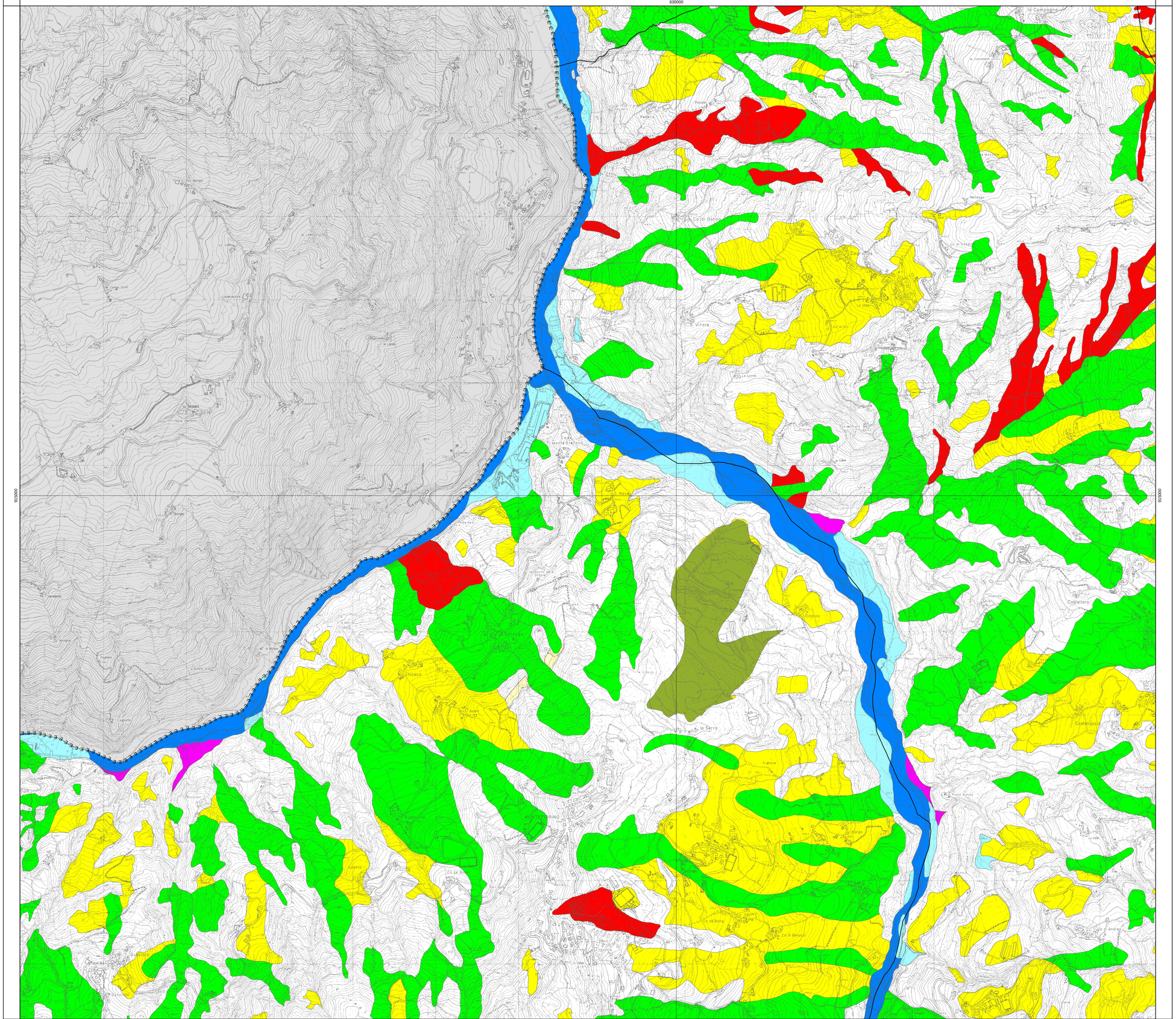

Provincia di Modena

2009 PTCP

STRATEGIA DI GOVERNO DEL TERRITORIO PER UN FUTURO SOSTENIBILE

Piano Territoriale di Coordinamento Provinciale

Quadro Conoscitivo

Allegato 2
Inventario del dissesto
Bacino del fiume Po

(D.G.R. n.803 del 03/05/2004)

Tavola 1.17

Scala 1:10.000

Adottato con D.C.P. n.112 del 22/07/2008
Approvato con D.C.P. n.46 del 18/03/2009

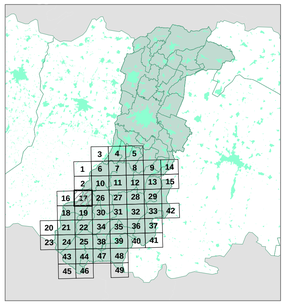

AREA PROGRAMMAZIONE E PIANIFICAZIONE TERRITORIALE

SISTEMA INFORMATIVO TERRITORIALE PROVINCIA DI MODENA

VOCI DI LEGENDA

- Frane attive
- Frane quiescenti
- Frane stabilizzate
- Accumuli per crolli e detriti di falda
- Frane di scivolamento in blocco ed espansioni laterali
- Conoidi in evoluzione
- Conoidi inattive
- Depositi di versante s.l.
- Depositi di salsa
- Depositi morenici
- Depositi alluvionali in evoluzione
- Depositi alluvionali terrazzati
- Altri depositi quaternari
- Depositi di origine antropica
- Depositi di travertino

LIMITI AMMINISTRATIVI

Limite di Regione — Limite di Provincia — Limite di Comune

RegioneEmiliaRomagna
Servizio Geologico, Sismico e dei Suoli

Quadro d'unione delle sezioni C.T.R. 1:10.000

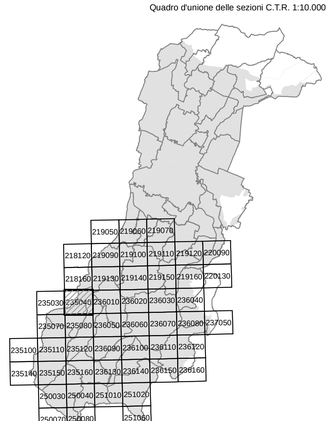

Bacino de fiume Po