

STRATEGIA DI GOVERNO DEL TERRITORIO PER UN FUTURO SOSTENIBILE  
Variante Generale (art. 26-27 L.R. 20/00) del  
Piano Territoriale di Coordinamento Provinciale

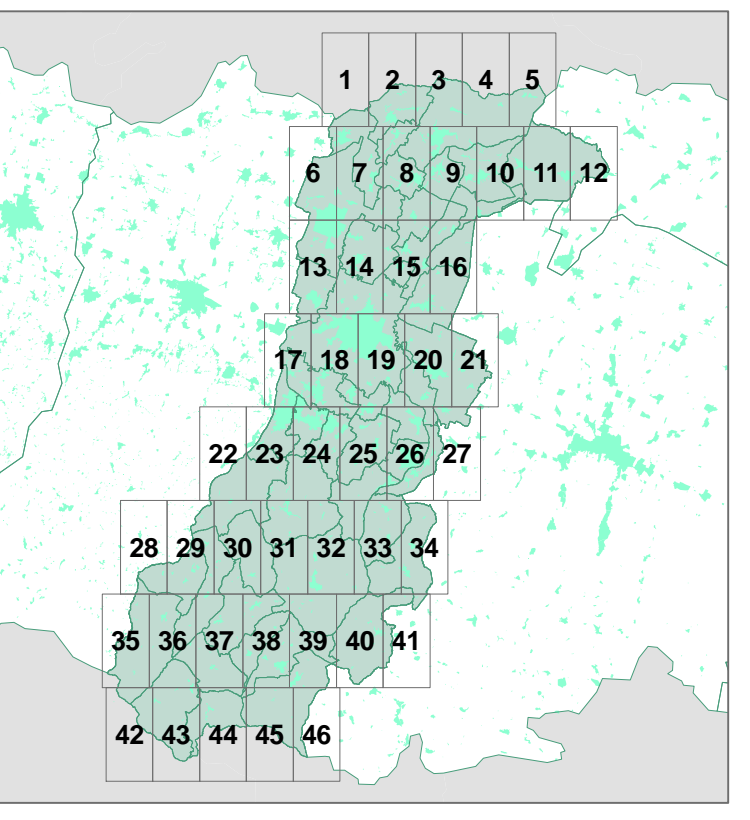
### Quadro Conoscitivo

#### 1 Carta forestale


##### Tavola 1.41

Scala 1:10.000

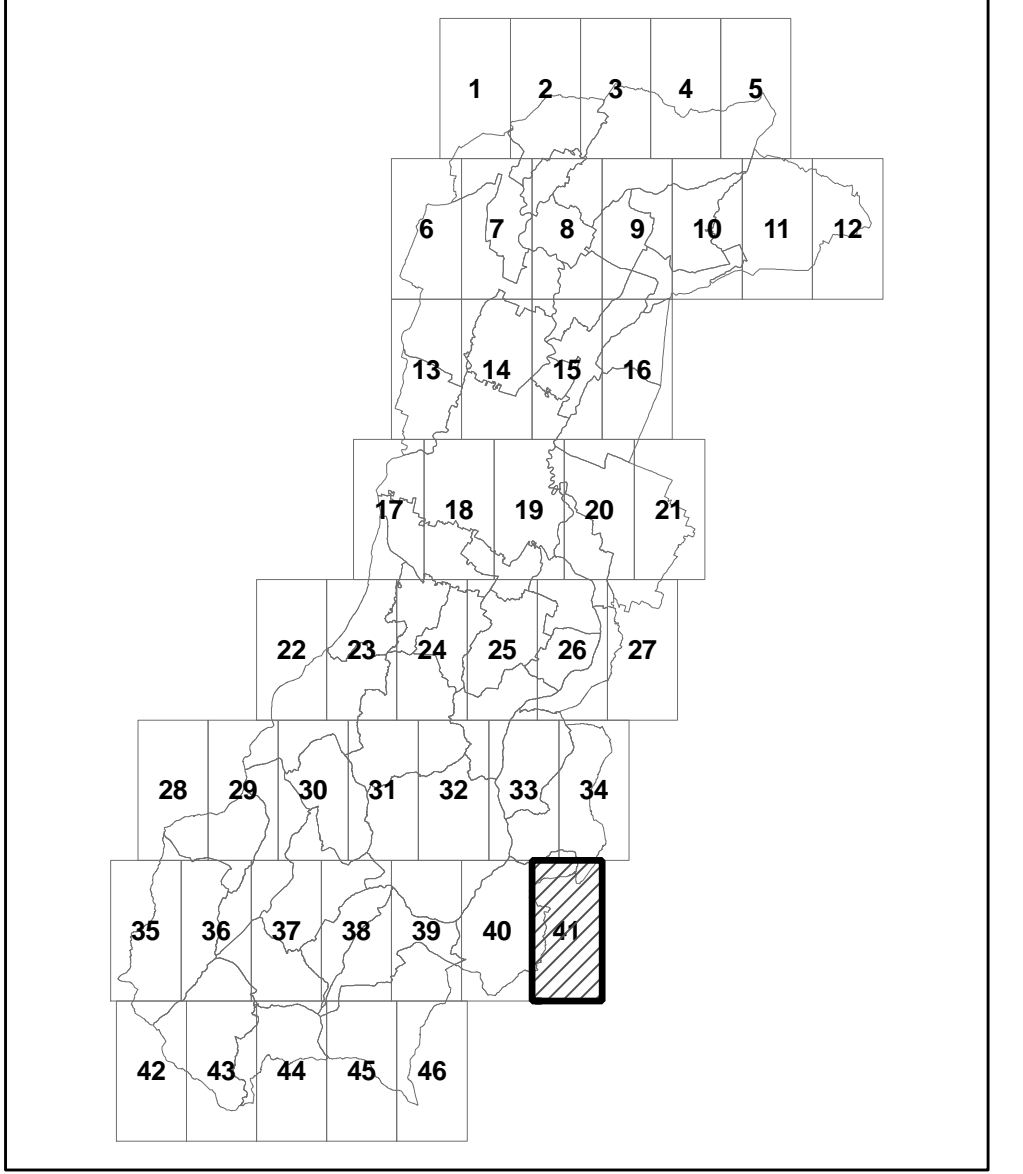
Adottato con D.C.P. n.112 del 22/07/2008  
Approvato con D.C.P. n. del / 2008



AREA PROGRAMMAZIONE E PIANIFICAZIONE TERRITORIALE

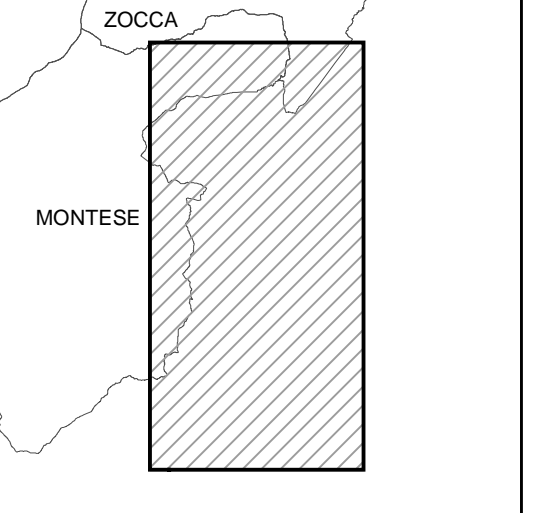


#### QUADRO D'UNIONE DELLE TAVOLE - SCALA 1:10.000



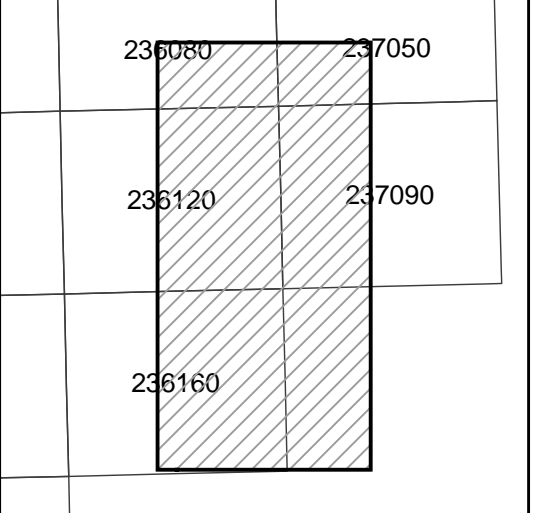
Nota cartografica derivata dalla rasterizzazione della Carta Tecnica Regionale alla scala 1:10.000, in edizione (1985-89).  
Il reticolo della base topografica è rappresentato in coordinate regionali.  
Il reticolo della carta tematica è rappresentato in coordinate U.T.M.  
(sono stati sottratti 4.000.000 metri alle coordinate y)

##### LIMITI AMMINISTRATIVI












SOCCA  
MONTESE

##### SITUAZIONE C.T.R. 1:10.000



236000 237000  
236150 237050  
236150 237050

VOCI DI LEGENDA			
TIPOLOGIE DELLE AREE FORESTALI			
	Fustata		
	Ceduo		
	Soprasuolo boschivo con forma di governo difficilmente identificabile o molto irregolare		
	Arbusteto		
	Area percorsa da incendio (con grado di copertura arborea < 20%)		
	Area temporaneamente priva di vegetazione (copertura arborea < 20%) a causa di frane o danni da eventi meteorici		
TIPOLOGIE DELLE AREE AGRICOLE			
	Castagneto da frutto coltivato		
	Altro impianto di arboricoltura da legno		
TIPOLOGIE DELLE AREE URBANE			
	Parco e/o giardino storico		
SPECIE PRINCIPALE			
Aa	Abies alba	Pal	Populus alba
Aal	Alnus altissima	Pav	Prunus avium
Ac	Acer campestre	Pex	Pinus wallichiana
Acv	Alnus cordata	Pl	Pinus latifolia
Al	Amorpha fruticosa	Pm	Pinus mugo
Ag	Alnus glutinosa	Pme	Pseudotsuga muenchieri
Ah	Aesculus hippocastanum	Pn	Pinus nigra
Al	Alnus incana	Pni	Populus nigra
Am	Acer monspeliacum	Po	Pinus orientalis
Ao	Acer opulifolium	Pp	Pinus pinaster
Ap	Acer pseudoplatanus	Ppu	Pinus pungens
Apl	Acer platanoides	Pl	Pinus sylvestris
Av	Alnus viridis	Plp	Pinus spinosa
Bp	Betula pendula	Pst	Pinus strobus
C	Cedrus sp.	Pt	Populus tremula
Ca	Celtis australis	Py	Populus sp.
Cav	Corylus avellana	Q	Quercus spp.
Cb	Carpinus betulus	Qc	Quercus cerris
Ct	Cotinus coggygria	Qpe	Quercus petraea
Cmo	Crataegus monogyna	Qps	Quercus crenata
Cr	Crataegus sp.	Qpu	Quercus pubescens
Ca	Castanea sativa	Qr	Quercus robur
Csa	Cornus sanguinea	Gru	Quercus rubra
Cae	Cupressus sempervirens	R	Rubus sp.
Cy	Cytisus sessilifolius	Rc	Rosa canina
Fa	Fraxinus oxycarpa	Rp	Robinia pseudoacacia
Fe	Fraxinus excelsior	Sal	Salix alba
Fo	Fraxinus ornus	Sar	Sorbus aria
Fs	Fraxus sylvatica	Sau	Sorbus aucuparia
Hr	Hippocrepis rhamnoides	Sc	Salix caprea
Jc	Juniperus communis	Sj	Spartium junceum
Jn	Juniperus nigra	Sri	Sambucus nigra
Jr	Juniperus regia	Ssa	Sambucus racemosa
La	Larix laricina	Se	Sorbarothamnus soporarius, Cytisus s.
Ld	Larix decidua	St	Sorbus torminalis
Ma	Malus alba	T	Tamarix sp.
Oc	Quercus coccinea	Tp	Tilia platyphyllos
P	Populus deltoides x euramericana	Ug	Ulmus glabra
Pa	Picea excelsa	Um	Ulmus minor
ALTRE SIMBOLOGIE			
X Specie non determinata			

LIMITI AMMINISTRATIVI  
----- Limite di Regione    E E E E E    Limite di Provincia    \_\_\_\_\_ Limite di Comune