

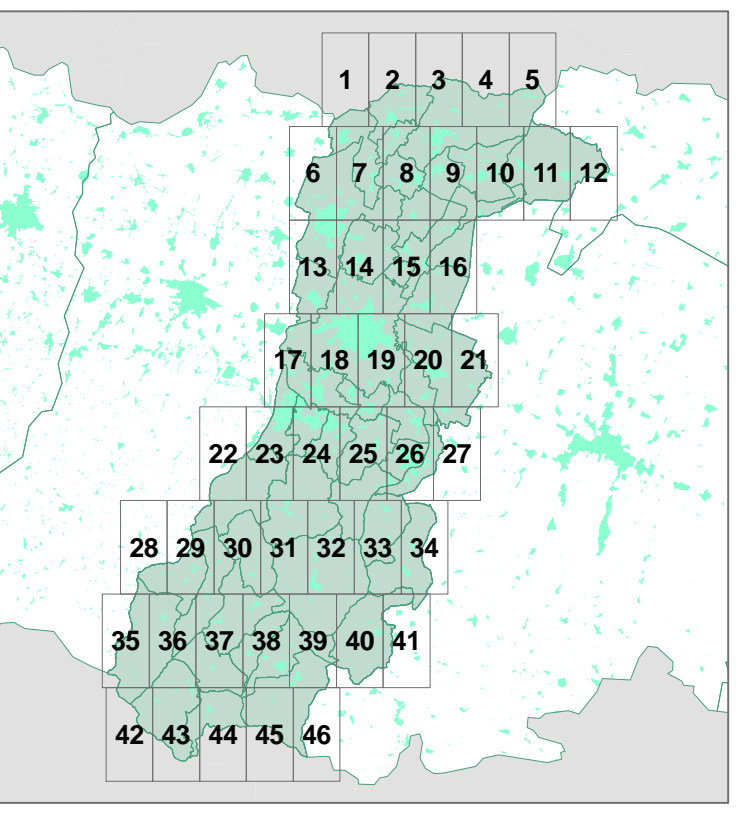
2008PTCP
STRATEGIA DI GOVERNO DEL TERRITORIO PER UN FUTURO SOSTENIBILE
Variante Generale (artt. 26-27 LR 20/00) del
Piano Territoriale di Coordinamento Provinciale


Quadro Conoscitivo

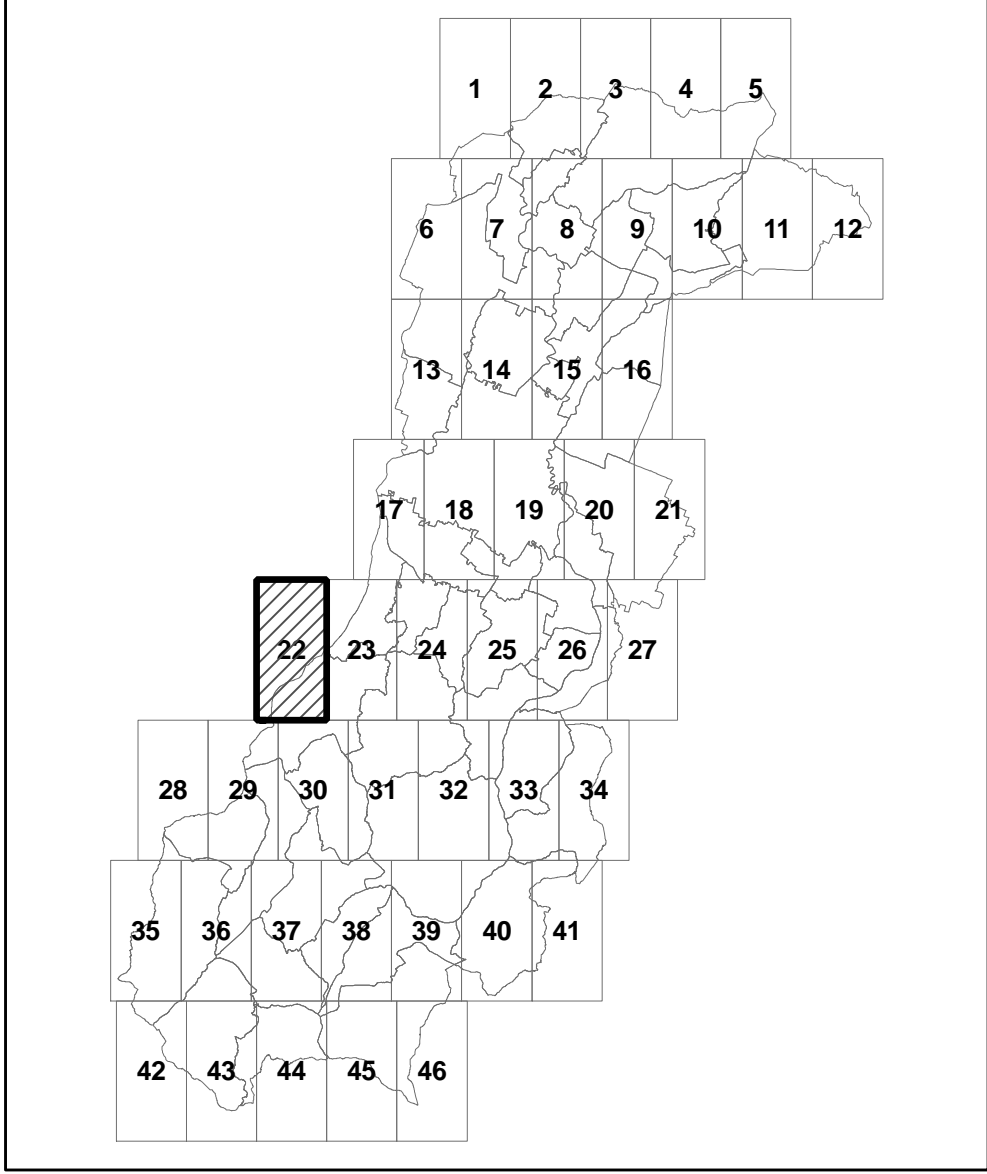
1 Carta forestale

Tavola 1.22

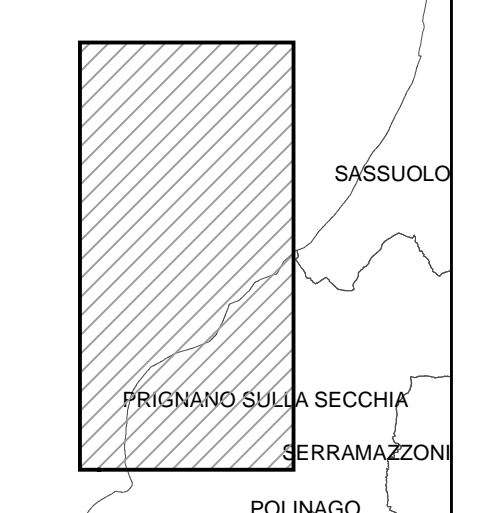
Scala 1:10.000
Adottato con D.C.P. n.112 del 22/07/2008
Approvato con D.C.P. n. del / 2008

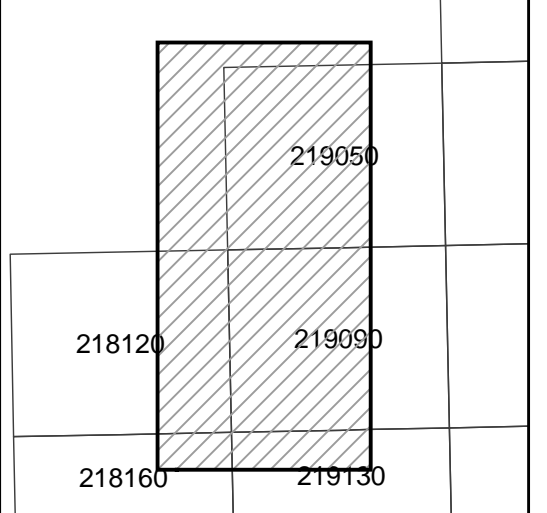


AREA PROGRAMMAZIONE E PIANIFICAZIONE TERRITORIALE


QUADRO D'UNIONE DELLE TAVOLE - SCALA 1:10.000


Base cartografica derivata dalla rasterizzazione della Carta Tecnica Regionale alla scala 1:10.000, 1ª edizione (1985-89).
Il reticolo della base topografica è rappresentato in coordinate regionali.
Il reticolo della carta tematica è rappresentato in coordinate U.T.M.
(sono stati sottratti 4.000.000 metri alle coordinate Y)

LIMITI AMMINISTRATIVI


SITUAZIONE C.T.R. 1:10.000


VOCI DI LEGENDA

TIPOLOGIE DELLE AREE FORESTALI

	Fustaia
	Ceduo
	Soprasuolo boschivo con forma di governo difficilmente identificabile o molto irregolare
	Arbusteto
	Area percorsa da incendio (con grado di copertura arborea < 20%)
	Area temporaneamente priva di vegetazione (copertura arborea < 20%) a causa di frane o danni da eventi meteorici

TIPOLOGIE DELLE AREE AGRICOLE

	Castagneto da frutto coltivato
	Altro impianto di arboricoltura da legno

TIPOLOGIE DELLE AREE URBANE

	Parco e/o giardino storico
--	----------------------------

SPECIE PRINCIPALE

Aa	Abies alba	Pal	Populus alba
Aal	Alnus altissima	Pav	Prunus avium
Ac	Acer campestre	Pex	Prunus wallichiana
Acq	Alnus cordata	Pl	Prunus lauro
Am	Amorpha fruticosa	Pm	Prunus mugo
Al	Alnus glutinosa	Pme	Pseudotsuga mercesii
Ah	Aesculus hippocastanum	Pn	Prunus nigra
Al	Alnus incana	Pri	Populus nigra
Am	Acer monspeliacum	Pu	Rubus cerasia
Am	Acer opulifolium	Pp	Prunus pinaster
Ap	Acer pseudoplatanus	Ppu	Pinus pungens
Apl	Acer platanoides	Pl	Pinus sylvestris
Av	Alnus viridis	Plap	Prunus spinosa
Bp	Betula pendula	Pst	Pinus strobus
C	Cedrus sp.	Pt	Populus tremula
Ca	Celtis australis	Py	Pinus sp.
Cav	Corylus avellana	Q	Quercus spp.
Cb	Carpinus betulus	Qc	Quercus cerris
Ci	Cotinus coggygria	Qpe	Quercus petraea
Cmo	Crataegus monogyna	Qps	Quercus crenata
Cr	Crataegus sp.	Qpu	Quercus pubescens
Ca	Castanea sativa	Qr	Quercus robur
Gsa	Cornus sanguinea	Gru	Quercus rubra
Cae	Cupressus sempervirens	R	Rubus sp.
Cy	Cytisus sessilifolius	Rc	Rosa cerasia
Fa	Fraxinus oxycarpa	Rp	Rubus pseudoacacia
Fe	Fraxinus excelsior	Sal	Salix alba
Fo	Fraxinus ornus	Sar	Sorbus aria
Fs	Fraxinus sylvatica	Sau	Sorbus aucuparia
Hr	Hippocrepis rhamnoides	Sc	Sedo cerasia
Jc	Juniperus communis	Sj	Spartium junceum
Jh	Juglans nigra	Sri	Sambucus nigra
Jr	Juglans regia	Sra	Sambucus racemosa
La	Laburnum sp.	Se	Sarcocolla scoparius, Cytisus s.
Ld	Larix decidua	Sm	Sorbus tormalis
Ma	Malus alba	T	Tamarix sp.
Os	Ostrya carpathica	Tp	Tilia platyphyllos
P	Populus deltoides x euramericana	Ug	Ulmus glabra
Pa	Picea excelsa	Um	Ulmus minor

ALTRE SIMBOLOGIE
X Specie non determinata

LIMITI AMMINISTRATIVI
----- Limite di Regione E E E E E Limite di Provincia _____ Limite di Comune