





Provincia di Modena

Variante al PTCP in attuazione del
Piano di Tutela delle Acque
della Regione Emilia-Romagna

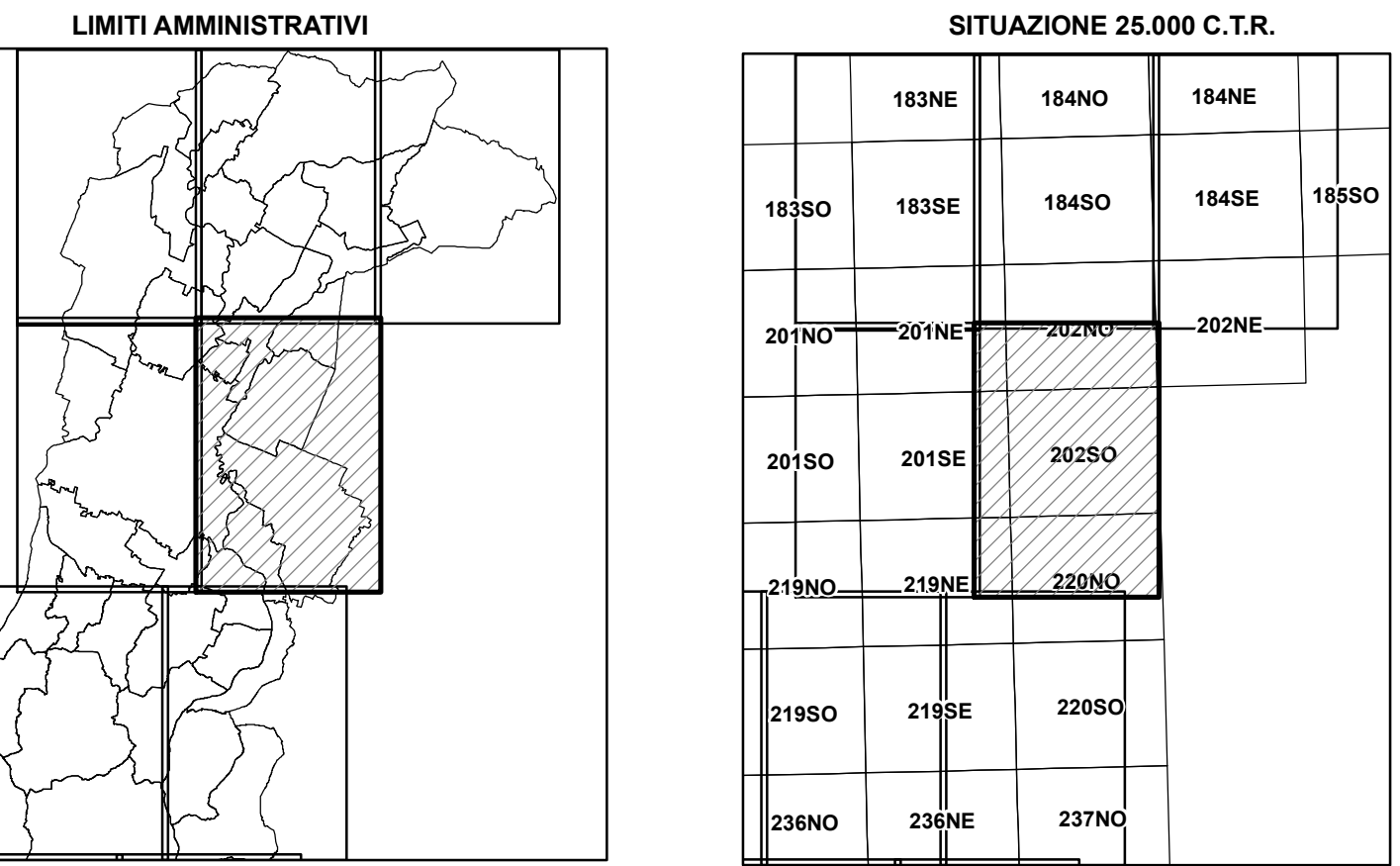
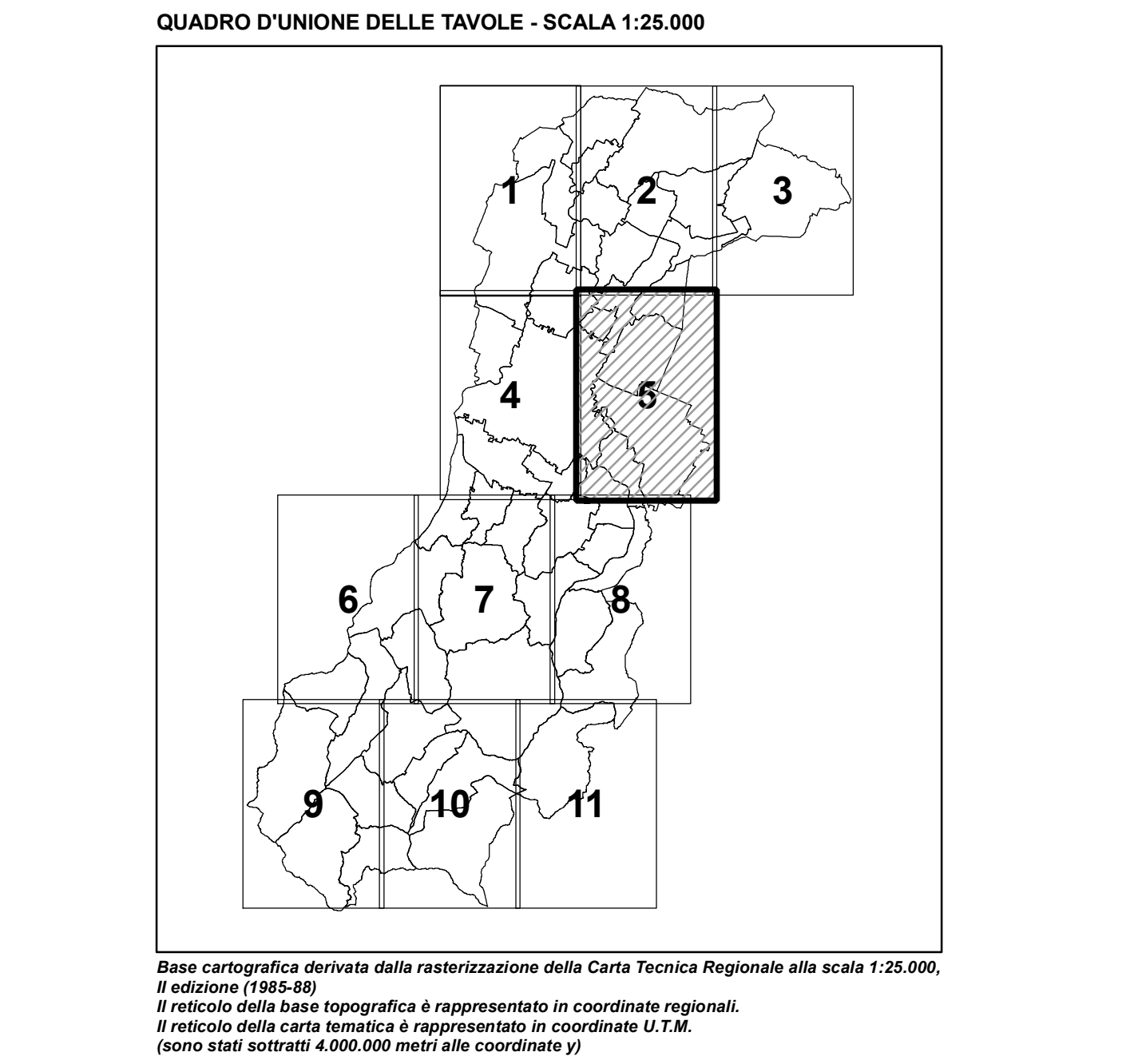
Allegato 1
Carta di inquadramento degli elementi idrografici e
dei punti di captazione delle acque destinate al consumo umano

Relazione Generale
Tavola 1.5


Adottata con D.C.P. n. 110 del 18/07/2007
Approvata con D.C.P. n. 40 del 12/03/2008





SISTEMA INFORMATIVO TERRITORIALE
PROVINCIA DI MODENA




VOCI DI LEGENDA


idrografia principale

idrografia di riferimento


bacino di riferimento


Captazioni ad uso idropotabile

pozzo


captazione in corpo idrico superficiale


Sorgente


Sorgenti captate ad uso idropotabile - "SP"


Sorgenti di interesse - "AS"


Zone di rispetto di pozzi e sorgenti - Piano d'ambito del Servizio Idrico Integrato nell'A.T.O. n. 4 di Modena 2007/2024 (D.A. n. 16 del 27/11/2006)

metodo geometrico - raggio 200 m


metodo cronologico - TR 60 gg


metodo cronologico - TR 180 gg


metodo cronologico - TR 365 gg


Cavità ipogee


Captazioni e delimitazioni di concessioni di Acque minerali, termali e di sorgente


Acque Minerali - LR 32/1988

Acque Termali - LR 32/1988

Acque di Sorgente - Dlgs 339/1999

Delimitazione Concessioni di "Acque minerali" - LR 32/1998

Delimitazione Concessioni di "Acque termali" - LR 32/1998

Delimitazione Concessioni di "Acque di sorgente" - Dlgs 339/1999

