

PTCP

**Variante PTCP di adeguamento
in materia di dissesto idrogeologico
ai Piani di Bacino dei fiumi Po e Reno**

**QUADRO CONOSCITIVO
Tav. 8 - Bacino Reno**

Adottato con Deliberazione del Consiglio Provinciale n. 16 del 22/02/06
Approvato con Deliberazione del Consiglio Provinciale n. 107 del 21/07/06

















 SISTEMA INFORMATIVO TERRITORIALE
PROVINCIA DI MODENA

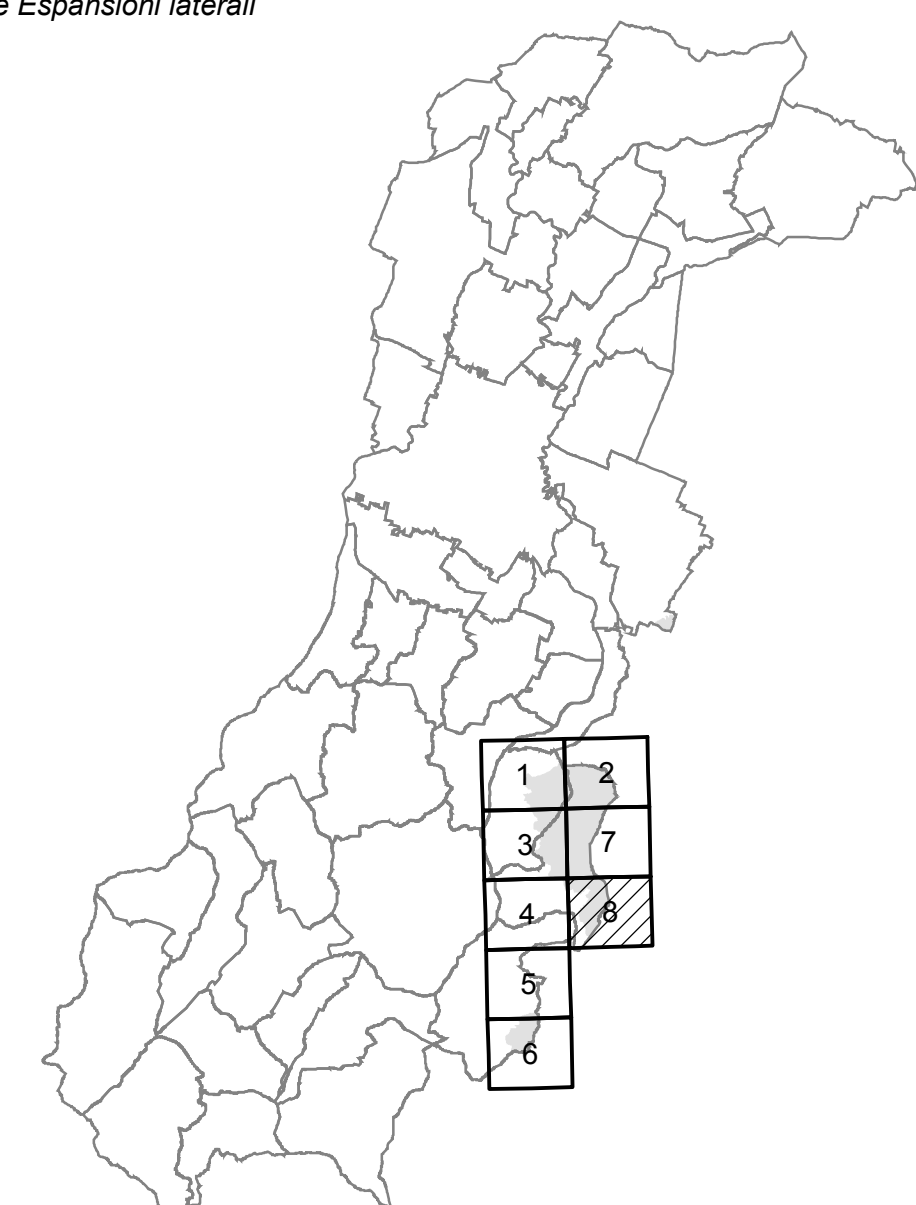
Inventario del Dissesto
(Bacino Reno - Aggiornamento 2004)




Sezione: 237050
Scala 1:10.000

Legenda

-  *Frane in evoluzione*
-  *Frane quiescenti*
-  *Frane stabilizzate*
-  *Accumuli per crolli e Detriti di falda*
-  *Frane di scivolamento in blocco e Espansioni laterali*
-  *Conoidi in evoluzione*
-  *Conoidi inattive*
-  *Depositi di versante s.l.*
-  *Depositi di salsa*
-  *Depositi morenici*
-  *Depositi alluvionali in evoluzione*
-  *Depositi alluvionali terrazzati*
-  *Altri depositi quaternari*
-  *Depositi di origine antropica*
-  *Depositi di travertino*



 Bacino Reno