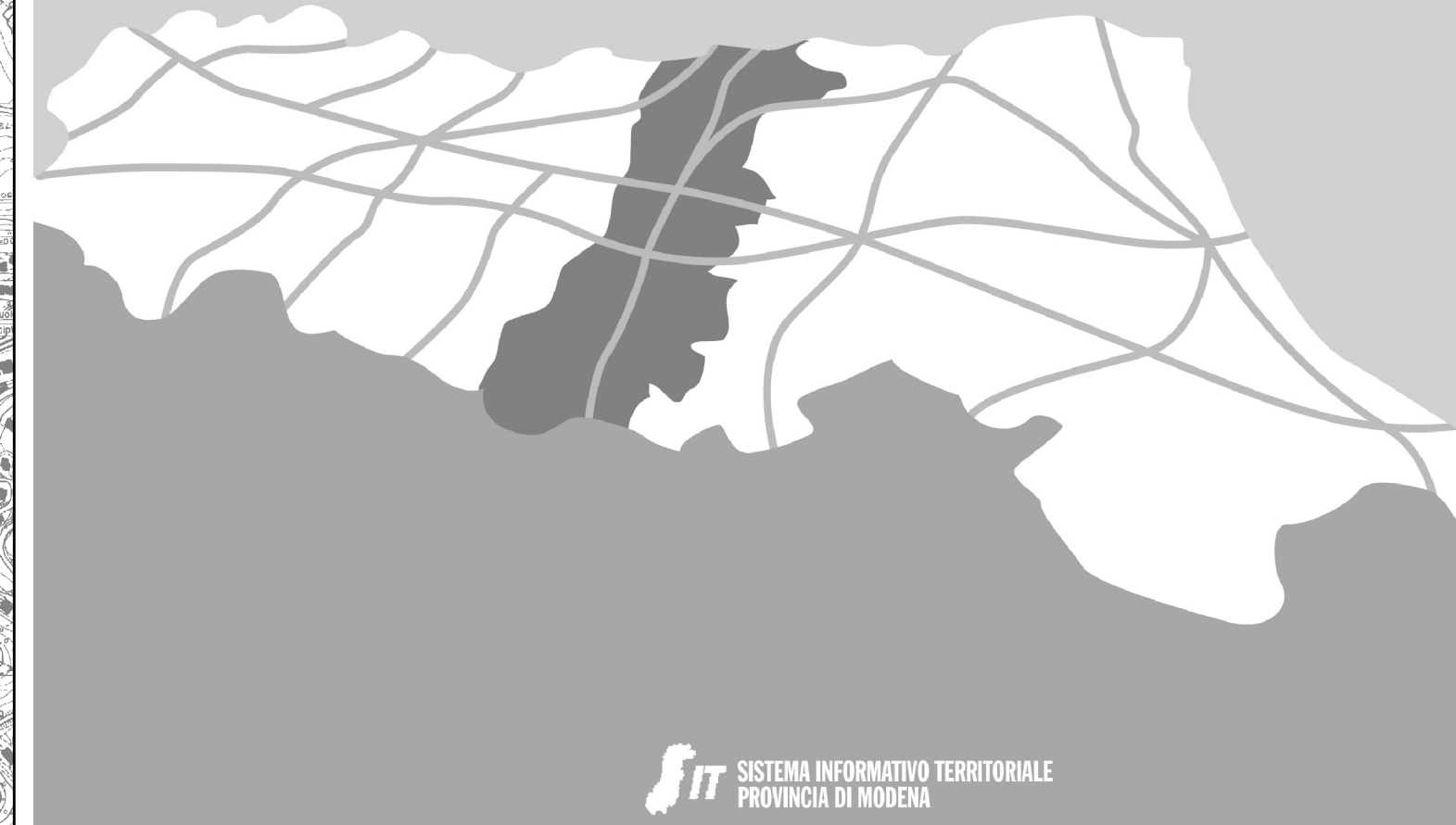


PTCP

**Variante PTCP di adeguamento
in materia di dissesto idrogeologico
ai Piani di Bacino dei fiumi Po e Reno**

**QUADRO CONOSCITIVO
Tav. 37 - Bacino Po**

Adottato con Deliberazione del Consiglio Provinciale n. 16 del 22/02/06
Approvato con Deliberazione del Consiglio Provinciale n. 107 del 21/07/06




Inventario del Dissesto
D.G.R. n. 803 del 03/05/2004

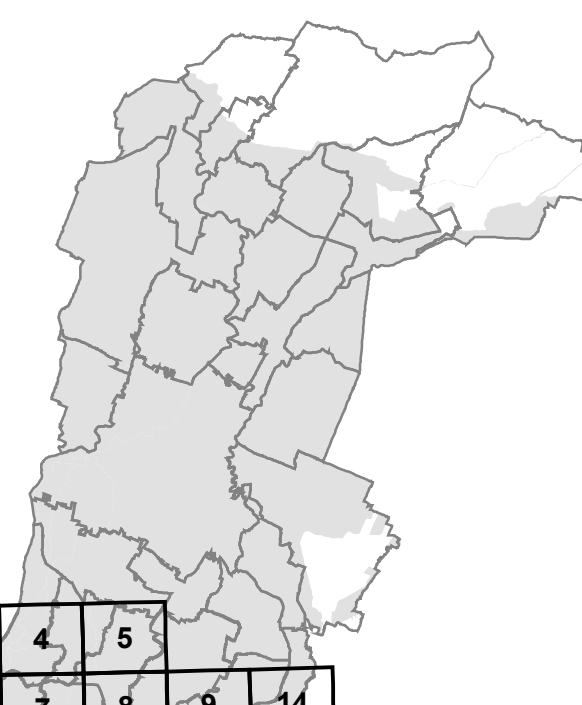
Sezione: 236120
Scala 1:10.000

Regione Emilia Romagna
Servizio Geologico, Sismico e dei Suoli


Legenda

- Frane in evoluzione
- Frane quiescenti
- Frane stabilizzate
- Accumuli per crolli e Detriti di falda
- Frane di scivolamento in blocco e Espansioni laterali
- Conoidi in evoluzione
- Conoidi inattive
- Depositi di versante s.l.
- Depositi di salsa
- Depositi morenici
- Depositi alluvionali in evoluzione
- Depositi alluvionali terrazzati
- Altri depositi quaternari
- Depositi di origine antropica
- Depositi di travertino





		3	4	5		
	1	6	7	8	9	14
	2	10	11	12	13	15
16	17	26	27	28	29	
18	19	30	31	32	33	42
20	21	22	34	35	36	37
23	24	25	38	39	40	41
	43	44	47	48		
	45	46		49		

 Bacino Po

Base cartografica derivata dalla rasterizzazione della Carta Tecnica Regionale alla scala 1:10.000, II edizione (1985-88)