

**PTCP**

**Variante PTCP di adeguamento  
in materia di dissesto idrogeologico  
ai Piani di Bacino dei fiumi Po e Reno**

**QUADRO CONOSCITIVO  
Tav. 20 - Bacino Po**

Adottato con Deliberazione del Consiglio Provinciale n. 16 del 22/02/06  
Approvato con Deliberazione del Consiglio Provinciale n. 107 del 21/07/06


















 **SISTEMA INFORMATIVO TERRITORIALE  
PROVINCIA DI MODENA**

**Inventario del Dissesto**  
D.G.R. n. 803 del 03/05/2004



**Sezione: 235100**  
Scala 1:10.000

**Legenda**

-  *Frane in evoluzione*
-  *Frane quiescenti*
-  *Frane stabilizzate*
-  *Accumuli per crolli e Detriti di falda*
-  *Frane di scivolamento in blocco e Espansioni laterali*
-  *Conoidi in evoluzione*
-  *Conoidi inattive*
-  *Depositi di versante s.l.*
-  *Depositi di salsa*
-  *Depositi morenici*
-  *Depositi alluvionali in evoluzione*
-  *Depositi alluvionali terrazzati*
-  *Altri depositi quaternari*
-  *Depositi di origine antropica*
-  *Depositi di travertino*

