

PROVINCIA DI MODENA  
Area Lavori Pubblici  
Viale Jacopo Barozzi, 340  
41124 Modena - ITALY

NOME INFRASTRUTTURA:  
Tangenziale Rabin

CODICE IDENTIFICATIVO:  
RD\_IT\_0053\_020

COORDINATE TRATTO STRADALE:

Start: X=10,9631; Y=44,6493  
End: X=10,9774; Y=44,6634

L.C.E. S.r.l.  
Via dei Platani, 7/9  
20073 Opera (MI) ITALY












MAPPATURA ACUSTICA  
ai sensi del D.Lgs. 194/2005  
ANNO 2021

REGIONE:  
EMILIA ROMAGNA

Scala 1:10000

Ln

LEGENDA

-  Area calcolo rumore
-  Linea emissione
-  Superficie Stradale
-  Ed. residenziale
-  Altri edifici
-  Scuola
-  Ospedale / Ricovero
-  Conf.comunali / centri ab.
-  Rete stradale
-  Incroci stradali (rotonde)
-  Barriera antirumore

COMUNE








Centro abitato

NONANTOLA

CASTELFRANCO EMILIA

MODENA

dB(A)

|         |   |        |
|---------|---|--------|
| 40,0 <= |  | < 45,0 |
| 45,0 <= |  | < 50,0 |
| 50,0 <= |  | < 55,0 |
| 55,0 <= |  | < 60,0 |
| 60,0 <= |  | < 65,0 |
| 65,0 <= |  | < 70,0 |
| 70,0 <= |  |        |



Provincia di Modena

