

PROVINCIA DI MODENA  
Area Lavori Pubblici  
Viale Jacopo Barozzi, 340  
41124 Modena - ITALY

NOME INFRASTRUTTURA:  
SP569 di Vignola

CODICE IDENTIFICATIVO:  
RD\_IT\_0053\_017

COORDINATE TRATTO STRADALE:

Start: X=10,8969; Y=44,5260  
End: X=10,9926; Y=44,4953

L.C.E. S.r.l.  
Via dei Platani, 7/9  
20073 Opera (MI) ITALY











MAPPATURA ACUSTICA  
ai sensi del D.Lgs. 194/2005  
ANNO 2021

REGIONE:  
EMILIA ROMAGNA

Scala 1:10000

Ln

**LEGENDA**

-  Area calcolo rumore
-  Linea emissione
-  Superficie Stradale
-  Ed. residenziale
-  Altri edifici
-  Scuola
-  Ospedale / Ricovero
-  Confini comunali / centri ab.
-  Rete stradale
-  Incr.strad.(semaf. e rotonde)

COMUNE

Centro abitato

MARANELLO

Pozza

CASTELNUOVO R.

Solignano  
Nuovo

Cà di Sola

CASTELVETRO

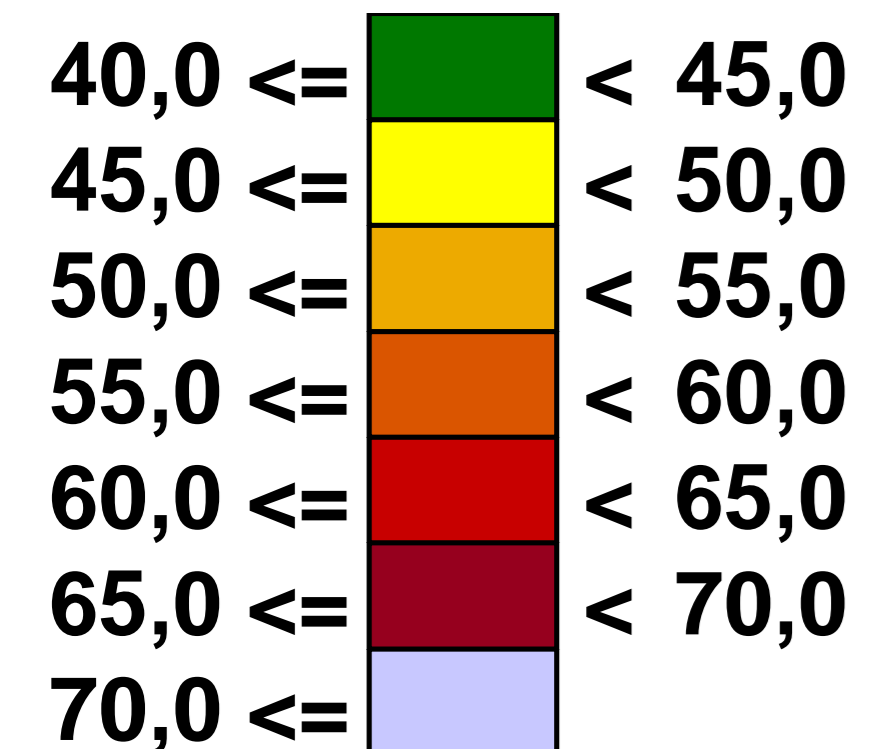
Ergastolo

SPILAMBERTO

Bettolino

VIGNOLA

dB(A)



Provincia di Modena

