

PROVINCIA DI MODENA  
Area Lavori Pubblici  
Viale Jacopo Barozzi, 340  
41124 Modena - ITALY

NOME INFRASTRUTTURA:  
SP486 di Montefiorino

CODICE IDENTIFICATIVO:  
RD\_IT\_0053\_005

COORDINATE TRATTO STRADALE:

Start: X=10,8870; Y=44,6180  
End: X=10,8636; Y=44,5998

L.C.E. S.r.l.  
Via dei Platani, 7/9  
20073 Opera (MI) ITALY











MAPPATURA ACUSTICA  
ai sensi del D.Lgs. 194/2005  
ANNO 2021

REGIONE:  
EMILIA ROMAGNA

Scala 1:10000

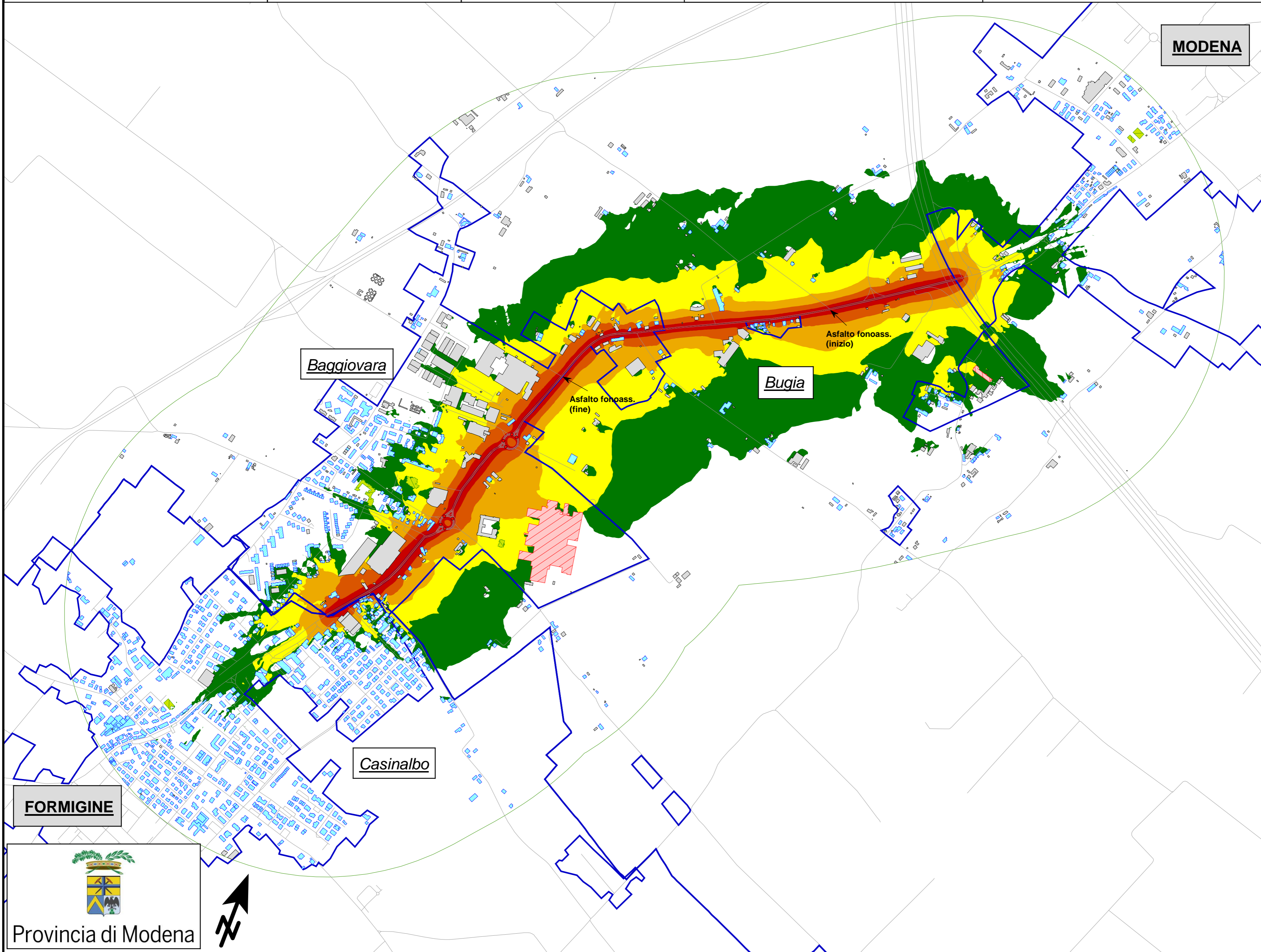
Ln

LEGENDA

-  Area calcolo rumore
-  Linea emissione
-  Superficie Stradale
-  Ed. residenziale
-  Altri edifici
-  Scuola
-  Ospedale / Ricovero
-  Conf.comunali / centri ab.
-  Rete stradale
-  Incroci stradali (rotonde)

COMUNE

Centro abitato



dB(A)

40,0 <=	< 45,0
45,0 <=	< 50,0
50,0 <=	< 55,0
55,0 <=	< 60,0
60,0 <=	< 65,0
65,0 <=	< 70,0
70,0 <=	

FORMIGINE

