

PROVINCIA DI MODENA
Area Lavori Pubblici
Viale Jacopo Barozzi, 340
41124 Modena - ITALY

NOME INFRASTRUTTURA:
SP467 di Scandiano
Pedemontana

CODICE IDENTIFICATIVO:
RD_IT_0053_004

COORDINATE TRATTO STRADALE:

Start: X=10,7703; Y=44,5597
End: X=10,7831; Y=44,5592

L.C.E. S.r.l.
Via dei Platani, 7/9
20073 Opera (MI) ITALY










MAPPATURA ACUSTICA
ai sensi del D.Lgs. 194/2005
ANNO 2021

REGIONE:
EMILIA ROMAGNA

Scala 1:10000

Lden

LEGENDA

-  Area calcolo rumore
-  Linea emissione
-  Superficie Stradale
-  Ed. residenziale
-  Altri edifici
-  Scuola
-  Ospedale / Ricovero
-  Conf.comunali / centri ab.
-  Rete stradale

COMUNE

Centro abitato

CASALGRANDE (RE)

Villalunga (RE)

SASSUOLO

dB(A)

50,0 ≤	< 55,0
55,0 ≤	< 60,0
60,0 ≤	< 65,0
65,0 ≤	< 70,0
70,0 ≤	< 75,0
75,0 ≤	

