

PROVINCIA DI MODENA
Area Lavori Pubblici
Viale Jacopo Barozzi, 340
41124 Modena - ITALY

NOME INFRASTRUTTURA:
SP413 Romana

CODICE IDENTIFICATIVO:
IT_a_rd0053016

COORDINATE TRATTO STRADALE:

Start: X=10,8857; Y=44,8110
End: X=10,8899; Y=44,8213

L.C.E. S.r.l.
Via dei Platani, 7/9
20073 Opera (MI) ITALY











MAPPATURA ACUSTICA
ai sensi del D.Lgs. 194/2005
ANNO 2021

REGIONE:
EMILIA ROMAGNA

Scala 1:10000

Lden

LEGENDA

-  Area calcolo rumore
-  Linea emissione
-  Superficie Stradale
-  Ed. residenziale
-  Altri edifici
-  Scuola
-  Ospedale / Ricovero
-  Conf.comunali / centri ab.
-  Rete stradale
-  Incroci stradali (semaforo)

COMUNE

Centro abitato

dB(A)

50,0 ≤	< 55,0
55,0 ≤	< 60,0
60,0 ≤	< 65,0
65,0 ≤	< 70,0
70,0 ≤	< 75,0
75,0 ≤	



Provincia di Modena

CARPI

Fossoli