

PROVINCIA DI MODENA
Area Lavori Pubblici
Viale Jacopo Barozzi, 340
41124 Modena - ITALY

NOME INFRASTRUTTURA:
SP16 di Castelnuovo
Rangone

CODICE IDENTIFICATIVO:
RD_IT_0053_007

COORDINATE TRATTO STRADALE:

Start: X=10,9018; Y=44,5493
End: X=11,0363; Y=44,5334

L.C.E. S.r.l.
Via dei Platani, 7/9
20073 Opera (MI) ITALY

MAPPATURA ACUSTICA
ai sensi del D.Lgs. 194/2005
ANNO 2021

REGIONE:
EMILIA ROMAGNA

Scala 1:10000

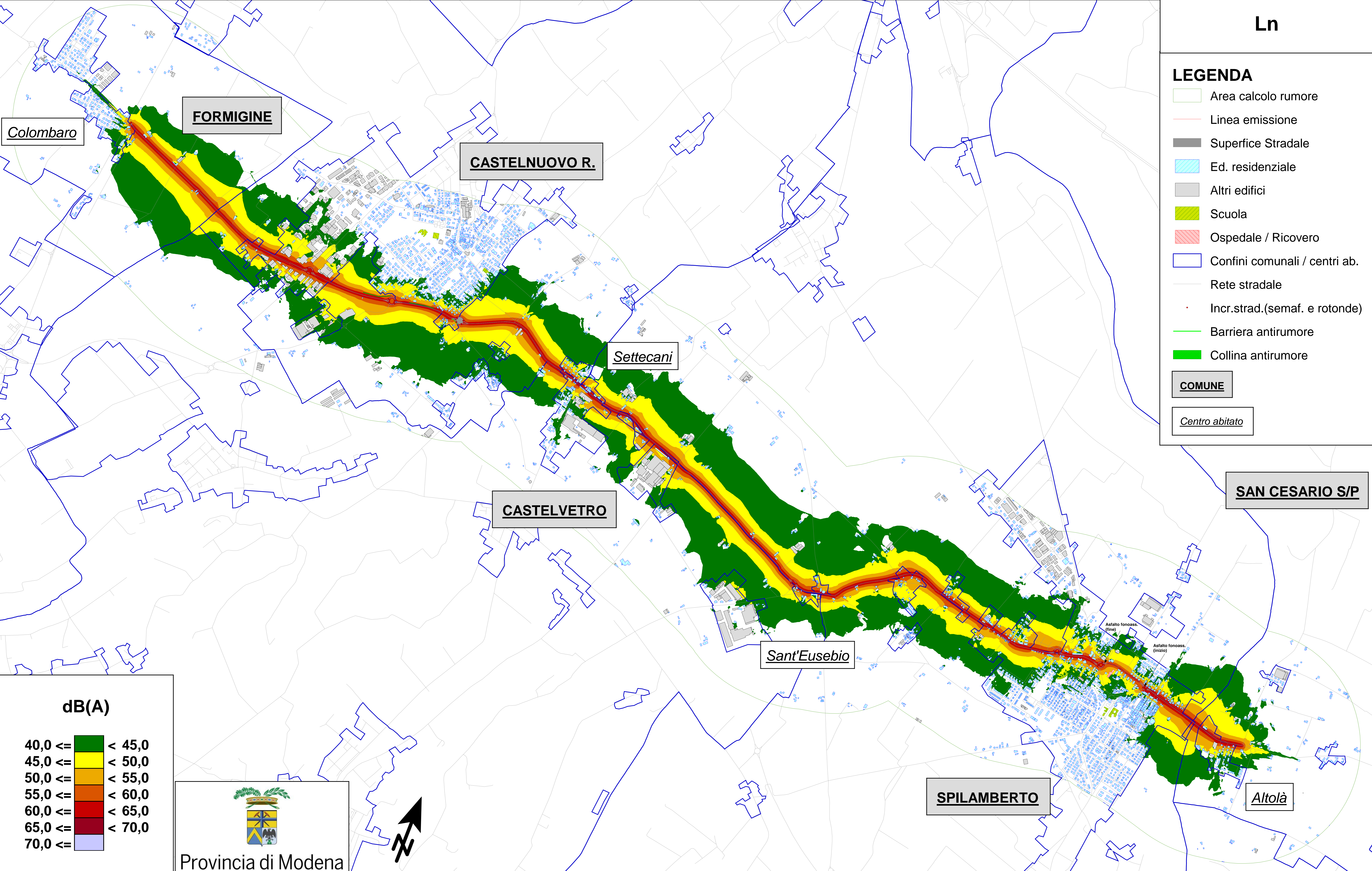
Ln

LEGENDA

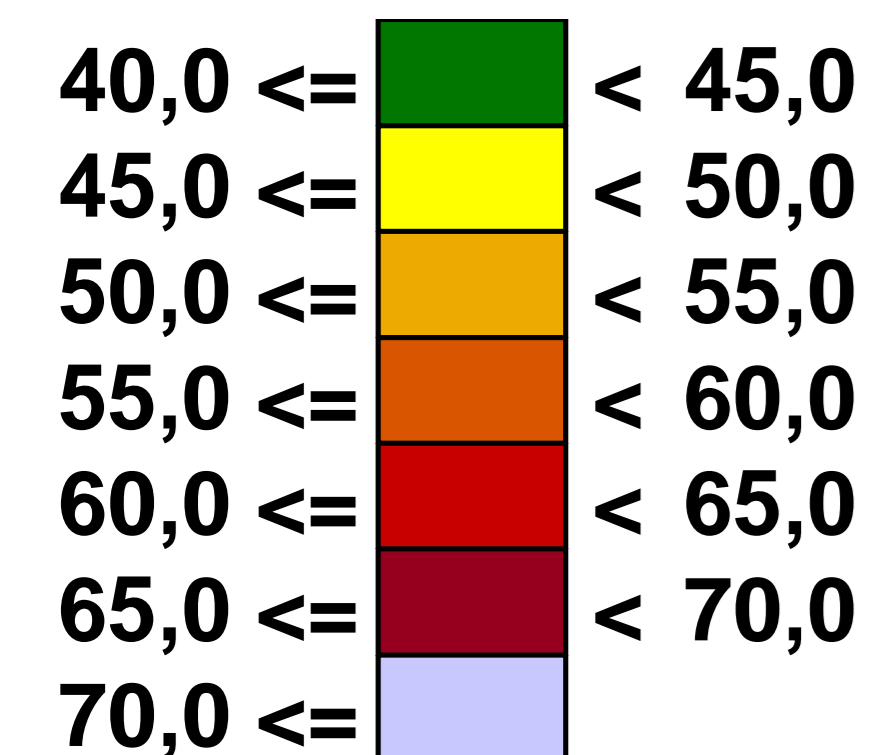
- Area calcolo rumore
- Linea emissione
- Superficie Stradale
- Ed. residenziale
- Altri edifici
- Scuola
- Ospedale / Ricovero
- Confini comunali / centri ab.
- Rete stradale
- Incr.strad.(semaf. e rotonde)
- Barriera antirumore
- Collina antirumore

COMUNE


Centro abitato



dB(A)



Provincia di Modena



SAN CESARIO S/P

SPILAMBERTO

Altolà