

PROVINCIA DI MODENA
Area Lavori Pubblici
Viale Jacopo Barozzi, 340
41124 Modena - ITALY

NOME INFRASTRUTTURA:
SP1 Sorbarese

CODICE IDENTIFICATIVO:
RD_IT_0053_018

COORDINATE TRATTO STRADALE:

Start: X=10,8628; Y=44,7960
End: X=10,8175; Y=44,8112

F.I.A. s.n.c.
Via L. Rossi, 33 - 41012 Carpi (MO)
ITALY











MAPPATURA ACUSTICA
ai sensi del D.Lgs. 194/2005
ANNO 2021

REGIONE:
EMILIA ROMAGNA

Scala 1:10000

Ln

LEGENDA

-  Area calcolo rumore
-  Linea emissione
-  Superficie Stradale
-  Ed. residenziale
-  Altri edifici
-  Scuola
-  Ospedale / Ricovero
-  Conf. comunali / centri ab.
-  Rete stradale
-  Incroci stradali (semaforo)

COMUNE








Centro abitato

RIO SALICETO (RE)

Migliarina

CARPI

dB(A)

40,0 ≤		< 45,0
45,0 ≤		< 50,0
50,0 ≤		< 55,0
55,0 ≤		< 60,0
60,0 ≤		< 65,0
65,0 ≤		< 70,0
70,0 ≤		



Provincia di Modena

