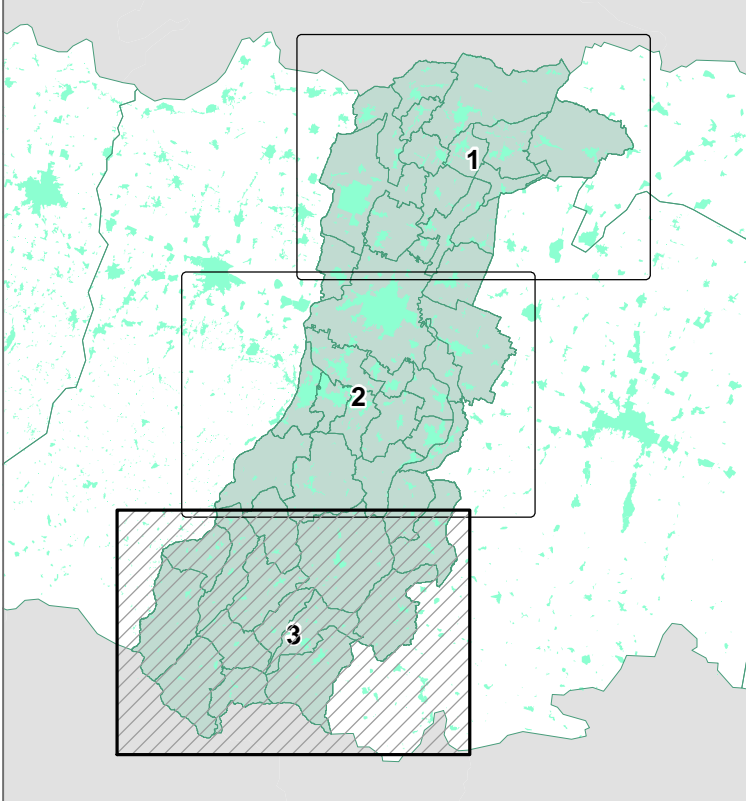


Provincia di Modena

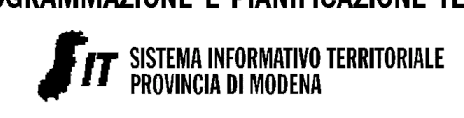
2009PTCP

STRATEGIA DI GOVERNO DEL TERRITORIO PER UN FUTURO SOSTENIBILE
Piano Territoriale di Coordinamento Provinciale


CARTE 3
Carte di vulnerabilità ambientale
3.3 Rischio inquinamento acque:
zone vulnerabili da nitrati di origine
agricola ed assimilate
Tavola 3.3.3
Scala 1:50.000
Adottato con D.C.P. n.112 del 22/07/2008
Approvato con D.C.P. n.46 del 18/03/2009




AREA PROGRAMMAZIONE E PIANIFICAZIONE TERRITORIALE



VOCI DI LEGENDA

 Zone vulnerabili da nitrati di origine agricola* (Art.13B)

 Zone vulnerabili da nitrati di origine agricola assimilato** (Art.13B)

** aree individuate alla lettera a) e b) dell'art. 30 del regio II delle Norme del Piano di Tutela delle Acque.

* zone di rispetto delle captazioni e derivazioni dell'acqua destinata al consumo umano di cui all'art. 94, comma 6, del D.Lgs. 105/2006 e fasce fluviali A e B del PPA, assommate ai sensi dell'art. 2, comma 1, lettera a) secondo e terzo alinea del Piano Azioni Nitrati approvato con Deliberazione del Presidente Legislativo della Regione Emilia-Romagna n.36 del 16/01/2007.

LIMITI AMMINISTRATIVI

----- Limite di Regione

----- Limite di Provincia

----- Limite di Comune