


Provincia di Modena



Comune di Castel Franco Emilia








VARIANTE GENERALE AL P.I.A.E.

P.A.E. Piano delle Attività Estrattive
del comune di
CASTELFRANCO EMILIA
POLO 12
Adottato con delibera del Consiglio Provinciale n°93 del 25/06/08
Intesa approvata con delibera di Consiglio Comunale n°46 del 10/03/09
Approvato con delibera di Consiglio Provinciale n°44 del 16/03/09**TAVOLA 1****D.3****LITOLOGIA DI SUPERFICIE**

1:5.000

Legenda

-  limo/sabbia
-  ghiaia/sabbia
-  Sondaggio con spessore in metri della copertura limosa e limo-sabbiosa e profondità del tetto delle ghiaie
-  Sondaggio attrezzato con piezometro a tubo aperto
-  Confine comunale