SISTEMA STATISTICO NAZIONALE

PROVINCIA DI MODENA SERVIZIO STATISTICO

ATLANTE STATISTICO

DELLA PROVINCIA DI MODENA

di: Patrizia Benassi, Tiziana Dilenge, Gea Zoda

Dicembre 1997

PRESENTAZIONE

Con la sintesi informativa qui presentata, la Provincia di Modena ha inteso corrispondere alle richieste di informazioni statistiche disponibili a livello comunale, sovracomunale e provinciale, quale utile strumento conoscitivo di base a disposizione degli Enti pubblici e privati che intendano perseguire una appropriata programmazione delle loro attività.
L'accesso a fonti di informazione sempre più estese comporta dei mutamenti sostanziali nei processi conoscitivi e programmatori e richiede l'acquisizione di nuove capacità di confronto e di progettazione congiunta con le diverse componenti della società.
L'utilizzo consapevole delle informazioni e degli strumenti messi a disposizione dall'attuale sviluppo tecnologico indurrà, nel tempo, sostanziali mutamenti anche nella struttura economica e nel tessuto sociale, dando forma ed azione al processo di rinnovamento della Pubblica Amministrazione e, più in generale, di trasformazione della società verso un modello più partecipato (la cosiddetta società dell'informazione!).
La diffusione su larga scala delle tecnologie telematiche porterà alla distribuzione di ingenti quantità di informazioni, un nuovo modo di pensare il territorio in un'ottica globale, ed anche ad una nuova percezione dello spazio sociale.
La socializzazione dell'informazione, la creazione di concrete condizioni al loro accesso universale, oltre che ai servizi, costituisce una condizione inderogabile per la crescita sociale ed è un elemento costitutivo di un ridefinito diritto di cittadinanza.
Risulta, pertanto, obiettivo prioritario la costruzione di un sistema integrato delle Amministrazioni Pubbliche, la realizzazione, cioè, di una rete di comunicazione ed informazione, terreno di sperimentazione di nuovi modelli di collaborazione funzionale all'interno della Pubblica Amministrazione locale e di nuovi modelli di progettazione sociale ed economica, tesa a favorire la nascita di nuovi mercati ed a determinare la qualità sociale dello sviluppo.

L'ASSESSORE PROGRAMMAZIONE
E PIANIFICAZIONE TERRITORIALE
(Gian Carlo Muzzarelli)

INDICE

PREMESSA 1

GLI INDICATORI E LE FONTI 3

PROSPETTI STATISTICI PROVINCIALI E SOVRACOMUNALI 7

A. Provincia di Modena 9
B. Bassa Pianura 21
C. Area Metropolitana 27
D. Collina e Montagna 33
E. Distretto n.1 di Carpi 39
F. Distretto n.2 di Mirandola 45
G. Distretto n.3 di Modena 51
H. Cintura Nord del Capoluogo 59
I. Cintura Sud del Capoluogo 65
L. Distretto n.4 di Sassuolo 71
M. Area di Sassuolo 77
N. ComunitàMontana Modena Ovest 83
O. Distretto n.5 di Pavullo / ComunitàMontana del Frignano 89
P. Distretto n.6 di Vignola 95
Q. Area di Vignola 101
R. ComunitàMontana Modena Est 107
S. Distretto n. 7 di Castelfranco Emilia 113

PROSPETTI STATISTICI COMUNALI 119

1. Bastiglia 121
2. Bomporto 127
3. Campogalliano 133
4. Camposanto 139
5. Carpi 145
6. Castelfranco E. 151
7. Castelnuovo R. 157
8. Castelvetro 163
9. Cavezzo 169
10. Concordia s. S. 175
11. Fanano 181
12. Finale E. 187

13. Fiorano M.se 193
14. Fiumalbo 199
15. Formigine 205
16. Frassinoro 211
17. Guiglia 217
18. Lama Mocogno 223
19. Maranello..... 229
20. Marano s. P. 235
21. Medolla 241
22. Mirandola..... 247
23. Modena 253
24. Montecreto..... 255
25. Montefiorino..... 261
26. Montese..... 267
27. Nonantola..... 273
28. Novi 279
29. Palagano 285
30. Pavullo nel Frignano 291
31. Pievepelago 297
32. Polinago 303
33. Prignano s. 309
34. Ravarino 315
35. Riolunato 321
36. San Cesario s. P..... 327
37. San Felice s. P. 333
38. San Possidonio 339
39. San Prospero 345
40. Sassuolo 351
41. Savignano s. P. 357
42. Serramazzoni 363
43. Sestola 369
44. Soliera 375
45. Spilamberto 381
46. Vignola 387
47. Zocca..... 393

APPENDICE: 399

Numeri indici generali dei prezzi al consumo per le famiglie di operai e di impiegati a Modena. Medie e indici mensili - Base 1995=100. Periodo 1947-1997 399

Numeri indici generali nazionali dei prezzi al consumo per le famiglie di operai e di impiegati. Medie e indici mensili - Base 1995=100. Periodo 1947-1997 400

PREMESSA

Il presente lavoro, a cura del Servizio Statistico della Provincia di Modena, riassume in una sola pubblicazione le principali informazioni statistiche attualmente disponibili da fonte pubblica per le varie realtà territoriali ed istituzionali della provincia.

Nella convinzione che l'informazione statistica è uno strumento sempre più necessario per una corretta interpretazione della condizione e delle dinamiche relative ai vari aspetti demografici, economici, sociali ed ambientali, il quadro informativo sintetico qui proposto tenta di corrispondere alle richieste espresse dalle istituzioni e dai privati di una base informativa statistica dei principali aspetti che caratterizzano la popolazione , le abitazioni, l'istruzione, i livelli di reddito, il lavoro, la struttura economica, i servizi pubblici e l'ambiente, riportando le informazioni statistiche al maggior livello di disaggregazione territoriale possibile (i comuni).

Riferendosi alle fonti statistiche disponibili (ISTAT, Cerved, Camera di Commercio di Modena, Regione Emilia Romagna, Provincia di Modena, Azienda U.S.L. di Modena, Prefettura di Modena, Ufficio Provinciale del Lavoro e della Massima Occupazione, INAIL, INPS, SIAE, RAI, ENEL, ENI - SNAM, A.M.C.M., Tribunale di Modena, Ministero dell'Interno, ecc..), la banca dati presentata costituisce una prima determinazione il più possibile esaustiva, che consente l'analisi statistica di ogni singola realtà comunale, sovracomunale e provinciale attraverso la molteplicità di dati e di indicatori, classificati per argomento tematico ed opportunamente descritti nel seguito.

Si tratta precisamente di 833 indicatori riferiti alla base territoriale provinciale, che si riducono a 367 indicatori per la base territoriale comunale e sovracomunale (distretti, comunità montane ed aree sovracomunali).

L'epoca di riferimento di ciascun indicatore rappresenta l'ultimo dato attualmente disponibile, ma è evidente che l'aggiornamento dei dati e la loro obsolescenza sono processi continui che rendono arduo qualsiasi tentativo di fornire informazioni nel tempo reale della loro produzione.

Il processo di raccolta e di produzione dei dati dovrà nel seguito arricchirsi, dando vita contestualmente alla definizione di una banca di "metadati" (informazioni sulle informazioni), quale strumento flessibile ed efficiente per la diffusione del patrimonio accessibile a livello locale, per consentire una risposta efficace alle varie esigenze informative per area, per settore e per singolo indicatore, garantendo così l'affidabilità, l'economicità dei tempi e dei costi nella reperibilità dei dati stessi.

L'utenza di questo prodotto potrà, auspicabilmente, darci conferma dell'utilità dello strumento ed avanzare ipotesi e richieste per un eventuale ampliamento della base informativa.

Una annotazione: il titolo prescelto per questo lavoro si uniforma ad analoghe pubblicazioni di realtà più o meno limitrofe. Tuttavia, tenuto conto della molteplicità dei dati e degli indicatori qui presentati, forse sarebbe stato lecito intitolare il lavoro "*Senza parole*...", o parafrasando una forma idiomatica anche un titolo quale "*Quando Modena dà i numeri ....*" avrebbe potuto sintetizzarne scherzosamente il contenuto.

Ma non sempre l'ironia viene intesa quando si ha a che fare col "freddo" comunemente attribuito ai "numeri" (Le cifre, in realtà, possono anche essere "scottanti"!).

Infine, dati i tempi, appare, ormai, scontata la precisazione sul fatto che il contenuto informativo del presente lavoro verrà reso disponibile anche attraverso la via telematica, nel sito Internet della Provincia di Modena, nella speranza di contribuire, in tal modo, ad una ampia diffusione del patrimonio statistico relativo alla realtà modenese.

Nella realtà odierna la comunicazione e l'informazione (così come l'innovazione e l'organizzazione) risultano inscindibilmente unite alla tecnologia informatica e la costituzione di reti di comunicazione appare il naturale mezzo di interscambio e di cooperazione fra i vari soggetti.

La realizzazione, pertanto, di concrete condizioni di accesso universale alle informazioni via rete costituirà una opportunità imprescindibile per la crescita economica e sociale delle Amministrazioni Pubbliche e dell'intero tessuto economico e sociale.

GLI INDICATORI E LE FONTI

AREA	INDICATORI PROVINCIALI	INDICATORI COMUNALI	FONTE
Demografica	A1 - A31	A1 - A31	ISTAT - 13° Censimento generale della popolazione e delle abitazioni 1991
	A32 - A63	A32 - A63	ISTAT e Comuni della provincia - Uffici anagrafe
	A64 - A67	A64 - A67	Comuni della provincia - Uffici anagrafe
	A68 - A73	A68 - A73	Prefettura di Modena - Referendum 1997
Economica	B1 - B28	B1 - B28	ISTAT - 13° Censimento generale della popolazione e delle abitazioni 1991
	B29 - B37		ISTAT (per il comune di Modena: ISTAT e Comune di Modena)
	B38 - B49		ISTAT
	B50 - B61		ISTAT (per il comune di Modena: ISTAT e Comune di Modena)
	B62 - B93		Regione Emilia-Romagna: elaborazione su base regionale e provinciale dei dati dell'indagine ISTAT sulle Forze di Lavoro
	B94 - B109		UPLMO - Ufficio Provinciale del Lavoro e Massima Occupazione
	B110 - B115		URLMO - Ufficio Regionale del Lavoro e Massima Occupazione
	B116 - B122		INPS - Istituto Nazionale della Previdenza Sociale
	C1 - C27	C1, C2, C17, C18, C25 - C27	ISTAT - 4° Censimento Generale dell'Agricoltura 1990
	C28 - C41		Servizio Provinciale Agricoltura e Alimentazione di Modena
	C42 - C46		Assessorato regionale all'agricoltura
	C47 - C48		Consorzio del Formaggio Parmigiano Reggiano
	C49		Associazione nazionale bieticoltori
	D1 - D77	D1, D5, D15 - D18, D46 - D50	ISTAT - 7° Censimento generale dell'industria e dei servizi 1991
	E1 - E63	E1, E9 - E63	INFOCAMERE - CERVED
	F1 - F24	F4 - F7, F12 - F15, F20 - F23	INFOCAMERE - CERVED
	F25 - F28		ISTAT
	F29 - F34		C.C.I.A.A. Modena - Ufficio di statistica
	F35 - F58		ISTAT
	G1 - G25		Istituto Guglielmo Tagliacarne - Unioncamere
	H1 - H5	H3 - H5	Banca d'Italia
	H6		Nucleo di ricerca economica Bankitalia di Bologna: segnalazioni di vigilanza
	H7 - H9		Bancoposta di Roma
	I1 - I18	I1 - I18	ISTAT - 13° Censimento generale della popolazione e delle abitazioni 1991
	I19 - I26	I21 - I26	ISTAT
	I27 - I32	I27 - I32	C.C.I.A.A. Modena
	I33 - I41		QUASCO. Rapporto SITOP Regione Emilia-Romagna
	J1 - J4	J1 - J4	TELECOM Italia
	J5		TELECOM Italia - Filiale di Modena
	J6 - J10	J6 - J10	A.C.I. - Automobil Club d'Italia
	J11		Motorizzazione Civile
	J12 - J17		ISTAT
	J18 - J19	J18 - J19	Provincia di Modena; Azienda USL di Modena; Prefettura di Modena; Osservatorio per l'Educazione Stradale e la Sicurezza della Regione Emilia-Romagna; Azienda Ospedaliera di Modena
	K1 - K10	K1 - K10	Provincia di Modena - Servizio Promozione Turistica

(segue)

(segue)

AREA	INDICATORI PROVINCIALI	INDICATORI COMUNALI	FONTE
Sociale	L1 - L9	L1 - L9	ISTAT - 13° Censimento generale della popolazione e delle abitazioni 1991
	L10 - L58	L28 - L35, L39, L41 - L46, L48 - L56	ISTAT
	L59 - L74	L59 - L74	C.C.C. - Certificato del Conto Consuntivo 1995
	M1 - M12	M1 - M12	C.C.C. - Certificato del Conto Consuntivo 1995
	N1 - N8		ISTAT
	N9 - N10		Assessorato regionale alla sanità
	N11		Assessorato Sanità; Assessorato politiche sociali e familiari - scuola - qualità urbana
	N12 - N29	N12 - N29	Elaborazioni su dati ISTAT: Provincia di Modena; Assessorato Sanità e Servizi Sociali della Provincia di Modena; Servizi di Igiene Pubblica delle UU.SS.LL. della Provincia di Modena; Cattedra di Biometria e Statistica Medica dell'Università degli Studi di Modena
	N30 - N47		ISTAT
	O1 - O17	O1 - O7, O9 - O11, O15 - O17	Provincia di Modena - Assessorato alle Politiche Socio-Sanitarie
	O18 - O20	O18 - O20	C.C.C. - Certificato del Conto Consuntivo 1995
	O21 - O28		INPS - Istituto Nazionale della Previdenza Sociale
	O29 - O32		Ministero dell'Interno - Direzione generale dei servizi civili. Servizio assistenza economica alle categorie protette divisione AA.CC.I.C.
	O33 - O49		INAIL - Istituto Nazionale Assicurazioni contro gli Infortuni sul Lavoro
	P1		Tribunale di Modena
	P2 - P9		CCIAA dell'Emilia-Romagna
	P10 - P14		Ministero dell'Interno
	P15		Ufficio del Registro
	P16		Provincia di Modena
	P17 - P27		ISTAT
	Q1 - Q10		SIAE
	Q11		RAI
	Q12 - Q13		ISTAT
Ambientale	R1 - R8		Ministero dell'Industria del Commercio e dell'Artigianato - Direzione Generale delle fonti di energia e delle industrie di base
	R9 - R13	R9 - R13	E.N.E.L. S.p.A.
	R14 - R17		A.M.C.M. - Azienda Municipalizzata del Comune di Modena
	R18 - R22	R18 - R22	E.N.E.L. S.p.A.
	R23 - R26		A.M.C.M. - Azienda Municipalizzata del Comune di Modena
	R27 - R31		E.N.E.L. S.p.A.
	R32 - R38		ENI - SNAM S.p.A. - gesfat
	S1 - S9	S1 - S9	Provincia di Modena - Servizio Urbanistica e Cartografia
	S10	S10	C.C.C. - Certificato del Conto Consuntivo 1995
	S11 - S15	S11 - S15	Regione Emilia-Romagna - Censimento delle reti fognarie 1995
	S16 - S20		Catasto degli scarichi in acque superficiali ed in pubblica fognatura - Provincia di Modena
	S21 - S25	S21 - S25	C.C.C. - Certificato del Conto Consuntivo 1995
	S26		Provincia di Modena
	S27	S27	Catasto Rifiuti - Provincia di Modena

GLI INDICATORI DERIVATI: *definizioni*.

A14 **Variazione ass. popolazione 1981 - 1991 =** Popolazione 1991 - Popolazione 1981

A15 **Variazione % popolazione 1981 - 1991 =** $\frac{\text{Popolazione 1991 - Popolazione 1981}}{\text{Popolazione 1981}} \times 100$

A16 **Saldo naturale 1981 - 1991 =** $\text{Nati}_{1981-1991} - \text{Morti}_{1981-1991}$

A17 **Saldo migratorio 1981 - 1991 =** $\text{Iscritti}_{1981-1991} - \text{Cancellati}_{1981-1991}$

A22, A41 **N° medio di componenti per famiglia =** $\frac{\text{Componenti delle famiglie}}{\text{Famiglie residenti}}$

A23, A56 **Densità abitativa =** $\frac{\text{Popolazione}}{\text{Superficie territoriale (Kmq)}}$

A24, A57 **Indice di mascolinità =** $\frac{\text{Popolazione maschile}}{\text{Popolazione femminile}} \times 100$

A25, A58 **Indice di vecchiaia =** $\frac{\text{Popolazione}_{(65\text{ anni - W})}}{\text{Popolazione}_{(0\text{ - }14)\text{ anni}}} \times 100$

A26, A59 **Indice di dipendenza =** $\frac{\text{Popolazione}_{(0\text{ - }14)\text{ anni}} + \text{Popolazione}_{(65\text{ anni - W})}}{\text{Popolazione}_{(15\text{ - }64)\text{ anni}}} \times 100$

A27, A60 **Indice di dipendenza giovanile =** $\frac{\text{Popolazione}_{(0\text{ - }14)\text{ anni}}}{\text{Popolazione}_{(15\text{ - }64)\text{ anni}}} \times 100$

A28, A61 **Indice di dipendenza degli anziani =** $\frac{\text{Popolazione}_{(65\text{ anni - W})}}{\text{Popolazione}_{(15\text{ - }64)\text{ anni}}} \times 100$

A29, A62 **Indice di struttura =** $\frac{\text{Popolazione}_{(40\text{ - }64)\text{ anni}}}{\text{Popolazione}_{(15\text{ - }39)\text{ anni}}} \times 100$

A30, A63 **Indice di ricambio =** $\frac{\text{Popolazione}_{(60\text{ - }64)\text{ anni}}}{\text{Popolazione}_{(15\text{ - }19)\text{ anni}}} \times 100$

A35 **Variazione ass. popolazione 1991 - 1996 =** Popolazione 1996 - Popolazione 1991

A36 **Variazione % popolazione 1991 - 1996 =** $\frac{\text{Popolazione 1996 - Popolazione 1991}}{\text{Popolazione 1991}} \times 100$

A46 **Saldo naturale =** Nati - Morti

A47 **Saldo migratorio =** Iscritti - Cancellati

A48 **Saldo totale =** (Nati + Iscritti) - (Morti + Cancellati)

A49 **Tasso di natalità =** $\frac{\text{Nati}}{\text{Popolazione}} \times 1000$

A50 **Tasso di mortalità =** $\frac{\text{Morti}}{\text{Popolazione}} \times 1000$

(segue)

GLI INDICATORI DERIVATI: *definizioni*

(segue)

A51 **Tasso di incremento naturale =** $\frac{\text{Saldo naturale}}{\text{Popolazione}} \times 1000$

A52 **Tasso di iscrizione =** $\frac{\text{Iscritti}}{\text{Popolazione}} \times 1000$

A53 **Tasso di cancellazione =** $\frac{\text{Cancellati}}{\text{Popolazione}} \times 1000$

A54 **Tasso di incremento migratorio =** $\frac{\text{Saldo migratorio}}{\text{Popolazione}} \times 1000$

A55 **Tasso di incremento totale =** $\frac{\text{Saldo totale}}{\text{Popolazione}} \times 1000$

B9 **Tasso di attività =** $\frac{\text{Popolazione attiva}}{\text{Popolazione residente}} \times 100$

B12 **Tasso di occupazione =** $\frac{\text{Popolazione occupata}}{\text{Popolazione residente}} \times 100$

B15 **Tasso di disoccupazione =** $\frac{\text{Popolazione disoccupata} + \text{Popolazione in cerca di 1^ occupazione}}{\text{Popolazione attiva}} \times 100$

B53, B85 **Tasso di disoccupazione =** $\frac{\text{Forze di lavoro in cerca di occupazione}}{\text{Forze di lavoro}} \times 100$

B56, B88 **Tasso di occupazione =** $\frac{\text{Occupati}}{\text{Forze di lavoro} + \text{Non forze di lavoro in età 15 anni e oltre}} \times 100$

B59, B91 **Tasso di attività =** $\frac{\text{Forze di lavoro}}{\text{Forze di lavoro} + \text{Non forze di lavoro in età 15 anni e oltre}} \times 100$

B99 **Totale lavoratori disponibili prima classe** = iscritti "disoccupati" con precedenti lavorativi; iscritti "in cerca di prima occupazione"; occupati a tempo parziale con orario non superiore a 20 ore settimanali ed occupati con contratto a tempo determinato di durata non superiore ai quattro mesi nell'anno solare.

B100 **Totale lavoratori disponibili seconda classe** = lavoratori occupati, esclusi quelli assegnati alla prima classe, che aspirano a diversa occupazione.

B101 **Totale lavoratori disponibili terza classe** = titolari di trattamenti pensionistici di vecchiaia o di anzianità alla ricerca di un nuovo lavoro.

LEGENDA

Le annotazioni riportate nei prospetti statistici provinciali, sovracomunali e comunali sono da intendersi secondo le seguenti definizioni:

d.m. = dato mancante

n.d. = dato non disponibile

PROSPETTI STATISTICI
PROVINCIALI E SOVRACOMUNALI

Provincia di MODENA

Codice ISTAT	036
N° comuni	47
Comune capoluogo	Modena
INDICATORI FISICI	
Altitudine centro capoluogo (mt)	34
Altitudine minima (mt)	8
Altitudine massima (mt)	2.165
Superficie territoriale (Kmq)	2.689,9
- di pianura (Kmq)	1.278,2
- di collina (Kmq)	463,8
- di montagna (Kmq)	947,8

N°	Anno	INDICATORI DEMOGRAFICI	Valore
POPOLAZIONE			
		POPOLAZIONE CENSITA	
A1	1991	Popolazione residente totale	604.680
A2	1991	Popolazione maschile residente	294.346
A3	1991	- celibi	120.030
A4	1991	- coniugati	160.045
A5	1991	- separati legalmente	3.304
A6	1991	- divorziati	2.393
A7	1991	- vedovi	8.574
A8	1991	Popolazione femminile residente	310.334
A9	1991	- nubili	99.958
A10	1991	- coniugate	160.155
A11	1991	- separate legalmente	3.676
A12	1991	- divorziate	3.438
A13	1991	- vedove	43.107
A14	1991	Variazione ass. popolazione 1981 - 1991	8.655
A15	1991	Variazione % popolazione 1981 - 1991	1,5
A16	1991	Saldo naturale 1981 - 1991	-15.426
A17	1991	Saldo migratorio 1981 - 1991	24.081
A18	1991	Pop. residente in età 0 - 14 anni	74.726
A19	1991	Pop. residente in età 65 anni e oltre	108.996
A20	1991	Famiglie residenti	224.712
A21	1991	di cui: unidimensionali	45.584
A22	1991	N° medio di componenti per famiglia	2,67
A23	1991	Densità abitativa	225
A24	1991	Indice di mascolinità (%)	94,8

Continua: POPOLAZIONE CENSITA

N°	Anno	INDICATORI DEMOGRAFICI	Valore
A25	1991	Indice di vecchiaia (%)	145,9
A26	1991	Indice di dipendenza (%)	43,6
A27	1991	Indice di dipendenza giovanile (%)	17,8
A28	1991	Indice di dipendenza degli anziani (%)	25,9
A29	1991	Indice di struttura (%)	92,0
A30	1991	Indice di ricambio (%)	97,6
A31	1991	Stranieri residenti	6.438
		POPOLAZIONE ANAGRAFICA	
A32	1996	Popolazione residente totale	613.625
A33	1996	Popolazione maschile residente	298.932
A34	1996	Popolazione femminile residente	314.693
A35	1996	Variazione ass. popolazione 1991 - 1996	8.945
A36	1996	Variazione % popolazione 1991 - 1996	1,5
A37	1996	Pop. residente in età 0 - 14 anni	72.916
A38	1996	Pop. residente in età 65 anni e oltre	120.974
A39	1996	Pop. residente in età 100 anni e oltre	54
A40	1996	Famiglie residenti	238.442
A41	1996	N° medio di componenti per famiglia	2,56
A42	1996	Nati	5.005
A43	1996	Morti	6.467
A44	1996	Iscritti	18.661
A45	1996	Cancellati	13.205
A46	1996	Saldo naturale	-1.462
A47	1996	Saldo migratorio	5.456
A48	1996	Saldo totale	3.994
A49	1996	Tasso di natalità (‰)	8,2

N°	Anno	INDICATORI DEMOGRAFICI	Valore
Continua: POPOLAZIONE ANAGRAFICA			
A50	1996	Tasso di mortalità (‰)	10,5
A51	1996	Tasso di incremento naturale (‰)	-2,4
A52	1996	Tasso di iscrizione (‰)	30,4
A53	1996	Tasso di cancellazione (‰)	21,5
A54	1996	Tasso di incremento migratorio (‰)	8,9
A55	1996	Tasso di incremento totale (‰)	6,5
A56	1996	Densità abitativa	228
A57	1996	Indice di mascolinità (%)	95,0
A58	1996	Indice di vecchiaia (%)	165,9
A59	1996	Indice di dipendenza (%)	46,2
A60	1996	Indice di dipendenza giovanile (%)	17,4
A61	1996	Indice di dipendenza degli anziani (%)	28,8
A62	1996	Indice di struttura (%)	94,1
A63	1996	Indice di ricambio (%)	130,5
A64	1996	Cittadini stranieri	13.800
A65	1996	Matrimoni	2.703
A66	1996	- con rito religioso	2.041
A67	1996	- con rito civile	662

N°	Anno	INDICATORI DEMOGRAFICI	Valore
Continua: POPOLAZIONE ANAGRAFICA			
A68	1997	Elettori totale	523.405
A69	1997	- maschi	251.510
A70	1997	- femmine	271.895
A71	1997	Sezioni elettorali	969
A72	1997	- normali	959
A73	1997	- ospedaliere	10
		SERIE STORICA	
A1	1991	Popolazione residente censita	604.680
A32	1992	Popolazione residente	606.828
A32	1993	Popolazione residente	608.911
A32	1994	Popolazione residente	607.937
A32	1995	Popolazione residente	609.783
A32	1996	Popolazione residente	613.625
A20	1991	Famiglie residenti censite	224.712
A40	1992	Famiglie residenti	231.019
A40	1993	Famiglie residenti	231.490
A40	1994	Famiglie residenti	233.287
A40	1995	Famiglie residenti	235.690
A40	1996	Famiglie residenti	238.442

N°	Anno	INDICATORI ECONOMICI	Valore
LAVORO			
		CENSIMENTO 1991	
B1	1991	Popolazione attiva	295.226
B2	1991	- occupati	278.200
B3	1991	- disoccupati	9.879
B4	1991	- in cerca di prima occupazione	7.147
B5	1991	Popolazione non attiva	309.454
B6	1991	- casalinghe	55.256
B7	1991	- studenti	40.458
B8	1991	- ritirati dal lavoro	130.611
B9	1991	Tasso di attività (%)	48,8
B10	1991	Tasso di attività maschile (%)	58,1
B11	1991	Tasso di attività femminile (%)	40,0
B12	1991	Tasso di occupazione (%)	46,0
B13	1991	Tasso di occupazione maschile (%)	55,5
B14	1991	Tasso di occupazione femminile (%)	37,0
B15	1991	Tasso di disoccupazione (%)	5,8
B16	1991	Tasso di disoccupazione maschile (%)	4,5
B17	1991	Tasso di disoccupazione femminile (%)	7,5

N°	Anno	INDICATORI ECONOMICI	Valore
Continua: LAVORO - CENSIMENTO 1991			
B18	1991	Pop. in condizione professionale	288.079
B19	1991	- occupati in agricoltura	18.043
B20	1991	- occupati nell'industria	137.480
B21	1991	- occupati in altre attività	132.556
B22	1991	- imprenditori e liberi professionisti	18.675
B23	1991	- lavoratori in proprio	57.756
B24	1991	- soci di cooperative	2.703
B25	1991	- coadiuvanti	7.689
B26	1991	- dirigenti	4.456
B27	1991	- direttivi, quadri, impiegati	69.227
B28	1991	- altri lavoratori dipendenti	127.573
		FORZE DI LAVORO (ISTAT)	
B29	1996	Forze di lavoro (dati in migliaia)	298
B30	1996	- maschi	167
B31	1996	- femmine	131
B32	1996	Non forze di lavoro in età 15 anni e oltre (dati in migliaia)	238
B33	1996	- maschi	90
B34	1996	- femmine	147

N°	Anno	INDICATORI ECONOMICI	Valore
Continua: FORZE DI LAVORO - ISTAT			
B35	1996	Occupati (dati in migliaia)	287
B36	1996	- maschi	164
B37	1996	- femmine	123
B38	1996	Occupati in agricoltura (dati in migliaia)	21
B39	1996	Occupati nell'industria (dati in migliaia)	119
B40	1996	Occupati in altre attività (dati in migliaia)	147
B41	1996	di cui: nel commercio	53
B42	1996	Occupati alle dipendenze (dati in migliaia)	189
B43	1996	- in agricoltura	6
B44	1996	- nell'industria	93
B45	1996	- in altre attività	90
B46	1996	Occupati indipendenti (dati in migliaia)	98
B47	1996	- in agricoltura	15
B48	1996	- nell'industria	26
B49	1996	- in altre attività	57
B50	1996	In cerca di occupazione (dati in migliaia)	10
B51	1996	- maschi	3
B52	1996	- femmine	8
B53	1996	Tasso di disoccupazione (%)	3,4
B54	1996	Tasso di disoccupazione maschile (%)	1,8
B55	1996	Tasso di disoccupazione femminile (%)	6,1
B56	1996	Tasso di occupazione (%)	53,5
B57	1996	Tasso di occupazione maschile (%)	63,8
B58	1996	Tasso di occupazione femminile (%)	44,2
B59	1996	Tasso di attività (%)	55,6
B60	1996	Tasso di attività maschile (%)	65,0
B61	1996	Tasso di attività femminile (%)	47,1
		FORZE DI LAVORO (ELABORAZIONI DELLA REGIONE EMILIA-ROMAGNA SU DATI ISTAT)	
B62	1996	Forze di lavoro (dati in migliaia)	292
B63	1996	- maschi	167
B64	1996	- femmine	124
B65	1996	Non forze di lavoro in età 15 anni e oltre (dati in migliaia)	247
B66	1996	- maschi	93
B67	1996	- femmine	154
B68	1996	Occupati (dati in migliaia)	282
B69	1996	- maschi	165
B70	1996	- femmine	117
B71	1996	Occupati in agricoltura (dati in migliaia)	20
B72	1996	Occupati nell'industria (dati in migliaia)	118
B73	1996	Occupati in altre attività (dati in migliaia)	144
B74	1996	Occupati alle dipendenze (dati in migliaia)	185

N°	Anno	INDICATORI ECONOMICI	Valore
Continua: FORZE DI LAVORO - ELABORAZIONI SU DATI ISTAT			
B75	1996	- in agricoltura	7
B76	1996	- nell'industria	92
B77	1996	- in altre attività	87
B78	1996	Occupati indipendenti (dati in migliaia)	97
B79	1996	- in agricoltura	13
B80	1996	- nell'industria	27
B81	1996	- in altre attività	57
B82	1996	In cerca di occupazione (dati in migliaia)	10
B83	1996	- maschi	3
B84	1996	- femmine	7
B85	1996	Tasso di disoccupazione (%)	3,3
B86	1996	Tasso di disoccupazione maschile (%)	1,5
B87	1996	Tasso di disoccupazione femminile (%)	5,7
B88	1996	Tasso di occupazione (%)	52,3
B89	1996	Tasso di occupazione maschile (%)	63,2
B90	1996	Tasso di occupazione femminile (%)	42,2
B91	1996	Tasso di attività (%)	54,1
B92	1996	Tasso di attività maschile (%)	64,2
B93	1996	Tasso di attività femminile (%)	44,7
		ALTRE FONTI	
B94	1996	Iscritti al collocamento	32.938
B95	1996	- disponibili	32.695
B96	1996	- indisponibili	242
B97	1996	- disoccupati	23.608
B98	1996	- in cerca di prima occupazione	7.874
B99	1996	Totale lavoratori disponibili prima classe	31.482
B100	1996	Totale lavoratori disponibili seconda classe	957
B101	1996	Totale lavoratori disponibili terza classe	256
B102	1996	Avviamenti al lavoro	79.518
B103	1996	- in agricoltura	15.408
B104	1996	- nell'industria	35.753
B105	1996	- in altre attività	28.357
B106	1996	Cessazioni dal lavoro	69.370
B107	1996	- in agricoltura	13.234
B108	1996	- nell'industria	35.930
B109	1996	- in altre attività	20.206
B110	1996	Lavoranti a domicilio occupati	2.329
B111	1996	Apprendisti occupati	7.661
B112	1996	- nelle aziende artigiane	4.603
B113	1996	- nelle aziende non artigiane	3.058
B114	1995	Esperienze di lavori socialmente utili: progetti	13
B115	1995	Esperienze di lavori socialmente utili: lavoratori coinvolti	63

N°	Anno	INDICATORI ECONOMICI	Valore
Continua: LAVORO - ALTRE FONTI			
B116	1996	Cassa integrazione guadagni: interventi ordinari (ore autorizzate)	695.386
B117	1996	- impiegati	33.477
B118	1996	- operai	661.909
B119	1996	Cassa integrazione guadagni: interventi straordinari (ore autorizzate)	595.257
B120	1996	- impiegati	485.360
B121	1996	- operai	109.897
B122	1996	Cassa integrazione guadagni: gestione speciale edilizia (ore autorizzate)	319.879
AGRICOLTURA			
		CENSIMENTO 1990	
C1	1990	Aziende agricole	20.344
C2	1990	di cui: a conduzione diretta del coltivatore	18.880
C3	1990	Aziende con bovini e bufalini	4.404
C4	1990	Aziende con ovini	163
C5	1990	Aziende con caprini	323
C6	1990	Aziende con suini	1.082
C7	1990	Aziende con equini	633
C8	1990	Aziende con conigli	4.510
C9	1990	Aziende con allevamenti avicoli	9.841
C10	1990	Bovini e bufalini: n. capi	157.248
C11	1990	Ovini: n. capi	7.635
C12	1990	Caprini: n. capi	1.712
C13	1990	Suini: n. capi	564.202
C14	1990	Equini: n. capi	2.119
C15	1990	Conigli: n. capi	178.477
C16	1990	Allevamenti avicoli: n. capi	950.820
C17	1990	Superficie aziendale totale (ha)	206.275,28
C18	1990	Superficie agricola utilizzata (ha)	153.423,26
C19	1990	Superficie investita in seminativi (ha)	113.116,75
C20	1990	Superficie investita in coltivazioni legnose agrarie (ha)	19.996,69
C21	1990	Superficie investita in prati permanenti e pascoli (ha)	19.703,97
C22	1990	Superficie investita in castagneti da frutto (ha)	605,85
C23	1990	Pioppete (ha)	789,26
C24	1990	Boschi (ha)	30.446,73
C25	1990	Unità lavorative totali	23.547
C26	1990	- familiari	19.542
C27	1990	- salariate	4.005
		ALTRE FONTI	
C28	1996	Superficie agricola a produzione (ha)	156.731
C29	1996	- a colture arboree	18.676

N°	Anno	INDICATORI ECONOMICI	Valore
Continua: AGRICOLTURA - ALTRE FONTI			
C30	1996	- a cereali	43.610
C31	1996	- a colture orticole	5.440
C32	1996	- a colture industriali	16.210
C33	1996	- a foraggere	72.795
C34	1996	Produzione di colture arboree (q)	4.036.800
C35	1996	Produzione di cereali (q)	3.014.860
C36	1996	Produzione di colture orticole (q)	1.671.730
C37	1996	Produzione di colture industriali (q)	5.217.300
C38	1996	Produzione di foraggere (q)	8.484.050
C39	1996	Produzione lorda vendibile agricola (miliardi di lire)	1.235
C40	1996	- da coltivazioni	558
C41	1996	- da prodotti zootecnici	677
C42	1995	Latte di vacca prodotto (q)	3.180.000
C43	1995	Latte di vacca utilizzato (q)	4.264.000
C44	1995	- per alimentazione dei vitelli	75.000
C45	1995	- per latte alimentare	983.500
C46	1995	- per trasformazione industriale	3.205.500
C47	1996	Caseifici attivi	153
C48	1996	Produzione di parmigiano reggiano (q)	203.444
C49	1996	Zucchero prodotto (q)	850.523
INDUSTRIA E SERVIZI			
		CENSIMENTO 1991	
D1	1991	Imprese censite	48.182
D2	1991	Imprese attive in agricoltura	477
D3	1991	Imprese attive nell'industria	17.462
D4	1991	Imprese attive nel terziario	30.243
D5	1991	Imprese artigiane	20.900
D6	1991	Imprese individuali	30.010
D7	1991	Aziende municipalizzate, provincializzate, regionalizzate	5
D8	1991	Società	17.838
D9	1991	- per azioni	645
D10	1991	- cooperative	590
D11	1991	- in accomandita	1.270
D12	1991	- a responsabilità limitata	4.150
D13	1991	- in nome collettivo	8.544
D14	1991	- semplici o di fatto	2.639
D15	1991	Istituzioni censite	901
D16	1991	Unità Locali censite	55.531
D17	1991	- delle imprese artigiane	21.636
D18	1991	- delle istituzioni	3.111
D19	1991	U.L. attive in agricoltura	513

N°	Anno	INDICATORI ECONOMICI	Valore
Continua: INDUSTRIA E SERVIZI - CENSIMENTO 1991			
D20	1991	U.L. attive nell'industria	18.846
D21	1991	- estrazione di minerali	75
D22	1991	- industria alimentare, bevande e tabac-co	1.188
D23	1991	- industria tessile, abbigliamento e cuoio	5.224
D24	1991	- industria del legno	570
D25	1991	- industria della carta, stampa ed editoria	488
D26	1991	- industria chimica, gomma e materie pla stiche	319
D27	1991	- industria ceramica e minerali non me talliferi	577
D28	1991	- industria produzione e fabbricazione prodotti in metallo	1.823
D29	1991	- industria meccanica	1.339
D30	1991	- industria macchine e apparecchiature elettriche ed elettroniche	408
D31	1991	- industria apparecchi medicali e di pre cisione	393
D32	1991	- fabbricazione di mezzi di trasporto	94
D33	1991	- altre industrie manifatturiere	518
D34	1991	- produzione e distribuzione di energia elettrica, gas e acqua	54
D35	1991	- costruzioni	5.776
D36	1991	U.L. attive nel terziario	36.172
D37	1991	- commercio	16.600
D38	1991	- alberghi e ristoranti	2.442
D39	1991	- trasporti, magazzinaggio e comunica zioni	3.204
D40	1991	- intermediazione monetaria e finanziaria	1.030
D41	1991	- attività immobiliari, noleggio, informati ca, ricerca e altre attività professionali ed imprenditoriali	5.528
D42	1991	- P.A. e difesa, assicurazione sociale ob bligatoria	272
D43	1991	- istruzione	727
D44	1991	- sanità e altri servizi sociali	1.905
D45	1991	- altri servizi pubblici, sociali e personali	4.464
D46	1991	Addetti censiti U.L.	270.056
D47	1991	- indipendenti	81.341
D48	1991	- delle imprese artigiane	63.607
D49	1991	- delle istituzioni	32.485
D50	1991	Addetti ogni 100 abitanti	44,7
D51	1991	Addetti in agricoltura	1.513
D52	1991	Addetti nell'industria	137.621
D53	1991	- estrazione di minerali	331
D54	1991	- industria alimentare, bevande e tabac-co	12.033
D55	1991	- industria tessile, abbigliamento e cuoio	29.159
D56	1991	- industria del legno	2.267
D57	1991	- industria della carta, stampa ed editoria	4.523
D58	1991	- industria chimica, gomma e materie pla stiche	4.214
D59	1991	- industria ceramica e minerali non metal liferi	18.355
D60	1991	- industria produzione e fabbricazione prodotti in metallo	12.956
D61	1991	- industria meccanica	21.356
D62	1991	- industria macchine e apparecchiature elettriche ed elettroniche	3.394
D63	1991	- industria apparecchi medicali e di preci sione	3.706
D64	1991	- fabbricazione di mezzi di trasporto	4.549
D65	1991	- altre industrie manifatturiere	2.144
D66	1991	- produzione e distribuzione di energia elettrica, gas e acqua	1.327
D67	1991	- costruzioni	17.307
D68	1991	Addetti nel terziario	130.922
D69	1991	- commercio	44.388
D70	1991	- alberghi e ristoranti	9.123
D71	1991	- trasporti, magazzinaggio e comunica zioni	11.516
D72	1991	- intermediazione monetaria e finanziaria	7.314
D73	1991	- attività immobiliari, noleggio, informati ca, ricerca e altre attività professionali ed imprenditoriali	15.726
D74	1991	- P.A. e difesa, assicurazione sociale ob bligatoria	6.740
D75	1991	- istruzione	13.087
D76	1991	- sanità e altri servizi sociali	13.280
D77	1991	- altri servizi pubblici, sociali e personali	9.748
IMPRESE			
		INFOCAMERE-CERVED	
E1	1997	Imprese attive	62.564
E2	1997	- società di capitali	7.719
E3	1997	- società di persone	14.396
E4	1997	- ditte individuali	39.702
E5	1997	- altre	747
E6	1997	Imprese attive in agricoltura	13.675
E7	1997	Imprese attive nell'industria	19.734
E8	1997	Imprese attive nel terziario	29.096
E9	1997	Imprese artigiane	21.637
E10	1997	Unità Locali totali	71.332
E11	1997	U.L. attive in agricoltura	13.848
E12	1997	U.L. attive nell'industria	21.680
E13	1997	- estrazione di minerali	91

N°	Anno	INDICATORI ECONOMICI	Valore

Continua: IMPRESE - INFOCAMERE/CERVED

E14	1997	- industria alimentare, bevande e tabacco	1.585
E15	1997	- industria tessile, abbigliamento e cuoio	4.419
E16	1997	- industria del legno	591
E17	1997	- industria della carta, stampa ed editoria	566
E18	1997	- industria chimica, gomma e materie plastiche	403
E19	1997	- industria ceramica e minerali non metalliferi	783
E20	1997	- industria produzione e fabbricazione prodotti in metallo	2.347
E21	1997	- industria meccanica	1.718
E22	1997	- industria macchine e apparecchiature elettriche ed elettroniche	498
E23	1997	- industria apparecchi medicali e di precisione	488
E24	1997	- fabbricazione di mezzi di trasporto	129
E25	1997	- altre industrie manifatturiere	873
E26	1997	- produzione e distribuzione di energia elettrica, gas e acqua	19
E27	1997	- costruzioni	7.170
E28	1997	U.L. attive nel terziario	33.136
E29	1997	- commercio	16.894
E30	1997	- alberghi e ristoranti	2.548
E31	1997	- trasporti, magazzinaggio e comunicazioni	3.079
E32	1997	- intermediazione monetaria e finanziaria	1.576
E33	1997	- attività immobiliari, noleggio, informatica, ricerca e altre attività professionali ed imprenditoriali	6.016
E34	1997	- istruzione	147
E35	1997	- sanità e altri servizi sociali	180
E36	1997	- altri servizi pubblici, sociali e personali	2.696
E37	1997	Addetti U.L. totali	236.143
E38	1997	Addetti in agricoltura	14.677
E39	1997	Addetti nell'industria	124.969
E40	1997	- estrazione di minerali	298
E41	1997	- industria alimentare, bevande e tabacco	9.633
E42	1997	- industria tessile, abbigliamento e cuoio	21.356
E43	1997	- industria del legno	2.012
E44	1997	- industria della carta, stampa ed editoria	3.871
E45	1997	- industria chimica, gomma e materie plastiche	4.080
E46	1997	- industria ceramica e minerali non metalliferi	19.264
E47	1997	- industria produzione e fabbricazione prodotti in metallo	13.245
E48	1997	- industria meccanica	19.352

N°	Anno	INDICATORI ECONOMICI	Valore

Continua: IMPRESE - INFOCAMERE/CERVED

E49	1997	- industria macchine e apparecchiature elettriche ed elettroniche	3.785
E50	1997	- industria apparecchi medicali e di precisione	3.818
E51	1997	- fabbricazione di mezzi di trasporto	3.007
E52	1997	- altre industrie manifatturiere	2.620
E53	1997	- produzione e distribuzione di energia elettrica, gas e acqua	1.119
E54	1997	- costruzioni	17.509
E55	1997	Addetti nel terziario	88.141
E56	1997	- commercio	40.062
E57	1997	- alberghi e ristoranti	7.933
E58	1997	- trasporti, magazzinaggio e comunicazioni	7.523
E59	1997	- intermediazione monetaria e finanziaria	8.047
E60	1997	- attività immobiliari, noleggio, informatica, ricerca e altre attività professionali ed imprenditoriali	15.635
E61	1997	- istruzione	508
E62	1997	- sanità e altri servizi sociali	1.941
E63	1997	- altri servizi pubblici, sociali e personali	6.492

COMMERCIO

F1	1996	Imprese nel commercio all'ingrosso	2.032
F2	1996	- alimentare	423
F3	1996	- extralimentare	1.609
F4	1996	Imprese nel commercio al minuto	6.843
F5	1996	- despecializzato e alimentare	1.730
F6	1996	- extralimentare	5.113
F7	1996	Pubblici esercizi	2.161
F8	1996	di cui: bar e ristoranti	1.901
F9	1996	U.L. nel commercio all'ingrosso	2.509
F10	1996	- alimentare	494
F11	1996	- extralimentare	2.015
F12	1996	U.L. nel commercio al minuto	8.092
F13	1996	- despecializzato e alimentare	1.985
F14	1996	- extralimentare	6.107
F15	1996	U.L. pubblici esercizi	2.459
F16	1996	di cui: nei bar e ristoranti	2.097
F17	1996	Addetti nel commercio all'ingrosso	8.350
F18	1996	- alimentare	1.906
F19	1996	- extralimentare	6.444
F20	1996	Addetti nel commercio al minuto	16.587
F21	1996	- despecializzato e alimentare	5.012
F22	1996	- extralimentare	11.575

N°	Anno	INDICATORI ECONOMICI	Valore

Continua: COMMERCIO

F23	1996	Addetti pubblici esercizi	7.583
F24	1996	di cui: nei bar e ristoranti	5.938
F25	1994	Concessioni di farmacie in organico	111
F26	1994	Concessioni di farmacie funzionanti	108
F27	1994	Sale da ballo, da gioco, da biliardo	100
F28	1994	Piscine	23
F29	1996	Grandi magazzini	15
F30	1996	Supermercati	79
F31	1996	Cash and carry	7
F32	1996	Grandi magazzini: superficie di vendita totale (mq)	46.810
F33	1996	Supermercati: superficie di vendita totale (mq)	73.011
F34	1996	Cash and carry: superficie di vendita totale (mq)	27.945
F35	1996	Importazioni (milioni di lire)	3.890.899
F36	1996	- prodotti agricoltura silvicoltura e pesca	138.532
F37	1996	- prodotti energetici	984
F38	1996	- minerali ferrosi e non ferrosi	128.341
F39	1996	- minerali e prodotti non metallici	213.859
F40	1996	- prodotti chimici	437.810
F41	1996	- prodotti in metallo, macchine agricole e industriali	632.830
F42	1996	- macchine per ufficio, materiali e fornitu re elettriche	316.507
F43	1996	- mezzi di trasporto	317.987
F44	1996	- alimentari ecc.	1.020.617
F45	1996	- tessili, cuoio e abbigliamento	345.449
F46	1996	- legno, carta, gomma e altri	337.982
F47	1996	Esportazioni (milioni di lire)	10.780.048
F48	1996	- prodotti agricoltura silvicoltura e pesca	137.229
F49	1996	- prodotti energetici	3.432
F50	1996	- minerali ferrosi e non ferrosi	30.104
F51	1996	- minerali e prodotti non metallici	3.170.628
F52	1996	- prodotti chimici	194.584
F53	1996	- prodotti in metallo, macchine agricole e industriali	2.849.379
F54	1996	- macchine per ufficio, materiali e fornitu re elettriche	601.866
F55	1996	- mezzi di trasporto	1.347.946
F56	1996	- alimentari ecc.	482.497
F57	1996	- tessili, cuoio e abbigliamento	1.395.670
F58	1996	- legno, carta, gomma e altri	566.718

N°	Anno	INDICATORI ECONOMICI	Valore

VALORE AGGIUNTO, REDDITO E CONSUMI

G1	1992	Valore aggiunto al costo dei fattori al lordo dei servizi bancari (milioni di lire)	19.410.469
G2	1992	VAG - Agricoltura foreste e pesca (milioni di lire)	878.240
G3	1992	VAG - Industria (milioni di lire)	7.850.380
G4	1992	- costruzioni	1.130.405
G5	1992	- industria in senso stretto	6.719.975
G6	1992	VAG - Servizi destinabili alla vendita (milioni di lire)	8.848.284
G7	1992	- commercio alberghi e pubblici servizi	3.057.241
G8	1992	- trasporti e comunicazioni	1.110.708
G9	1992	- credito e assicurazione	992.468
G10	1992	- altri servizi	3.687.867
G11	1992	VAG - Servizi non destinabili alla vendita (milioni di lire)	1.833.565
G12	1992	Servizi bancari (milioni di lire)	1.297.329
G13	1992	Valore aggiunto al costo dei fattori al netto dei servizi bancari (milioni di lire)	18.113.140
G14	1992	Valore aggiunto dell'artigianato (milioni di lire)	3.363.974
G15	1992	Artigianato: valore aggiunto per addetto (lire)	57.569.764
G16	1992	Consumi interni delle famiglie (milioni di lire)	11.184.303
G17	1992	- alimentari	1.848.565
G18	1992	- non alimentari	9.335.738
G19	1994	Formazione del reddito disponibile delle famiglie: ENTRATE (milioni di lire)	23.525.643
G20	1994	- redditi da lavoro	15.502.930
G21	1994	- altri redditi	4.152.674
G22	1994	- trasferimenti	3.870.039
G23	1994	Formazione del reddito disponibile delle famiglie: USCITE (milioni di lire)	6.780.536
G24	1994	Reddito disponibile (milioni di lire)	16.745.107
G25	1994	Reddito disponibile pro capite (migliaia di lire)	27.544

CREDITO

H1	1996	Impieghi bancari per localizzazione della clientela (milioni di lire)	17.328.584
H2	1996	Depositi bancari per localizzazione della clientela (milioni di lire)	16.778.059
H3	1996	Impieghi bancari per localizzazione degli sportelli (milioni di lire)	16.057.352
H4	1996	Depositi bancari per localizzazione degli sportelli (milioni di lire)	15.386.576
H5	1996	Sportelli bancari	312
H6	1996	Sofferenze bancarie (milioni di lire)	951.993

N°	Anno	INDICATORI ECONOMICI	Valore

Continua: CREDITO

H7	1996	Risparmio postale: credito dei depositanti (milioni di lire)	809.517
H8	1996	- libretti	217.709
H9	1996	- buoni postali fruttiferi	591.808

ABITAZIONI, EDILIZIA E OPERE PUBBLICHE

		CENSIMENTO 1991	
I1	1991	Totale abitazioni	265.336
I2	1991	Abitazioni occupate	221.873
I3	1991	- in proprietà	149.033
I4	1991	- in affitto	55.702
I5	1991	- fornite di acqua potabile e gabinetto	220.446
I6	1991	- collegate alla rete fognaria	202.962
I7	1991	- fornite di acqua calda	214.791
I8	1991	- fornite di riscaldamento	220.707
I9	1991	Abitazioni non occupate	43.463
I10	1991	- utilizzate per vacanza	19.121
I11	1991	- utilizzate per lavoro e/o studio	3.319
I12	1991	- disponibili per la vendita	1.296
I13	1991	- disponibili per l'affitto	5.687
I14	1991	- disponibili per vendita o affitto	1.326
I15	1991	- fornite di gabinetto	41.175
I16	1991	- fornite di acqua potabile	42.356
I17	1991	- fornite di acqua calda	35.408
I18	1991	- fornite di riscaldamento	39.133
		ISTAT	
I19	1994	Opere pubbliche: lavori iniziati (milioni di lire)	94.302
I20	1994	Opere pubbliche: lavori eseguiti (milioni di lire)	126.726
I21	1994	Fabbricati residenziali di nuova costruzione	444
I22	1994	Fabbricati residenziali di nuova costruzione: volume (mc)	1.211.843
I23	1994	Fabbricati non residenziali di nuova costruzione	276
I24	1994	Fabbricati non residenziali di nuova costruzione: volume (mc)	1.899.080
I25	1994	Abitazioni	2.637
I26	1994	Stanze	10.491
		C.C.I.A.A.	
I27	1996	Fabbricati residenziali di nuova costruzione	n.d.
I28	1996	Fabbricati residenziali di nuova costruzione: volume (mc)	n.d.
I29	1996	Fabbricati non residenziali di nuova costruzione	n.d.
I30	1996	Fabbricati non residenziali di nuova costruzione: volume (mc)	n.d.
I31	1996	Abitazioni	n.d.
I32	1996	Stanze	n.d.

Continua: ABITAZIONI, EDILIZIA E OPERE PUBBLICHE

		ALTRE FONTI	
I33	1996	Appalti banditi (milioni di lire)	458.179
I34	1996	- edilizia	275.409
I35	1996	- infrastrutture	182.770
I36	1996	Appalti affidati (milioni di lire)	199.927
I37	1996	- edilizia	106.979
I38	1996	- infrastrutture	92.948
I39	1996	Appalti con approvazione di progetto (milioni di lire)	70.029
I40	1996	- edilizia	38.151
I41	1996	- infrastrutture	31.878

COMUNICAZIONI E TRASPORTI

J1	1995	Collegamenti telefonici principali	293.945
J2	1995	- abbonati negli ambienti di lavoro	77.702
J3	1995	- abbonati nelle abitazioni	211.610
J4	1995	- apparecchi a disposizione del pubblico	4.633
J5	1996	Utenze della rete telefonica	302.643
J6	1995	Autovetture circolanti	372.653
J7	1995	- a benzina	320.781
J8	1995	- a gasolio	30.031
J9	1995	- a metano	6.829
J10	1995	- a GPL	15.012
J11	1996	Immatricolazioni di autoveicoli nuovi e usati	34.648
J12	1995	Incidenti stradali	2.856
J13	1995	di cui: mortali	106
J14	1995	Incidenti stradali: numero di morti	118
J15	1995	Incidenti stradali: numero di feriti	3.946
J16	1995	Patenti sospese	164
J17	1995	Patenti revocate	10
J18	91-95	Totale incidenti 1991-1995	14.392
J19	91-95	Incidenti medi annui ogni 10.000 abitanti	47,4

TURISMO

K1	1996	Esercizi alberghieri	250
K2	1996	Posti letto alberghi	10.618
K3	1996	Camere alberghi	5.930
K4	1996	Bagni alberghi	5.613
K5	1996	Arrivi alberghieri	460.714
K6	1996	Presenze alberghiere	1.174.255
K7	1995	Esercizi extralberghieri	37
K8	1995	Posti letto extralberghieri	4.586
K9	1995	Arrivi extralberghieri	23.755
K10	1995	Presenze extralberghiere	141.426

N°	Anno	INDICATORI SOCIALI	Valore
ISTRUZIONE			
L1	1991	Laureati	20.958
L2	1991	Diplomati	113.948
L3	1991	Residenti con licenza media inferiore	161.204
L4	1991	Residenti con licenza elementare	209.354
L5	1991	Alfabeti privi di titolo di studio	66.763
L6	1991	Alfabeti in età 65 anni e oltre	29.786
L7	1991	Analfabeti	4.816
L8	1991	Analfabeti in età 65 anni e oltre	2.563
L9	1991	Studenti in età 14 anni e oltre	40.458
		SCUOLE MATERNE (ISTAT)	
L10	94-95	Scuole materne	215
L11	94-95	- statali	98
L12	94-95	- gestite da enti locali territoriali	38
L13	94-95	- gestite da enti pubblici	4
L14	94-95	- gestite da enti religiosi	62
L15	94-95	- gestite da enti privati	13
L16	94-95	Sezioni	572
L17	94-95	Bambini	13.830
L18	94-95	Bambini stranieri	243
L19	94-95	Insegnanti	1.087
		SCUOLE ELEMENTARI (ISTAT)	
L20	94-95	Scuole elementari	178
L21	94-95	- statali	166
L22	94-95	- non statali	12
L23	94-95	Classi	1.367
L24	94-95	Alunni	23.117
L25	94-95	Alunni ripetenti	68
L26	94-95	Alunni stranieri	484
L27	94-95	Insegnanti	2.640
		SCUOLE MEDIE INFERIORI (ISTAT)	
L28	94-95	Scuole medie inferiori	73
L29	94-95	- statali	65
L30	94-95	- gestite da enti privati	7
L31	94-95	- gestite da enti pubblici	1
L32	94-95	Classi	770
L33	94-95	Aule ordinarie	823
L34	94-95	Aule speciali	494
L35	94-95	Alunni	15.534
L36	94-95	Alunni ripetenti	593
L37	94-95	Alunni stranieri	255
L38	94-95	Insegnanti	1.899

N°	Anno	INDICATORI SOCIALI	Valore
Continua: ISTRUZIONE			
		SCUOLE MEDIE SUPERIORI (ISTAT)	
L39	95-96	Scuole medie superiori	78
L40	95-96	- scuole statali	61
L41	95-96	- istituti professionali	28
L42	95-96	- istituti tecnici	29
L43	95-96	- licei	15
L44	95-96	- istituti d'arte	1
L45	95-96	- istituti magistrali	4
L46	95-96	- scuole magistrali	1
L47	95-96	Classi	1.194
L48	95-96	Aule ordinarie	1.274
L49	95-96	Aule speciali	568
L50	95-96	Studenti	25.725
L51	95-96	- di istituti professionali	6.120
L52	95-96	- di istituti tecnici	11.645
L53	95-96	- di licei	6.372
L54	95-96	- di istituti d'arte	837
L55	95-96	- di istituti magistrali	711
L56	95-96	- di scuole magistrali	40
L57	95-96	Studenti ripetenti	1.443
L58	95-96	Docenti	3.244
		SCUOLE MATERNE COMUNALI (C.C.C.)	
L59	1995	Scuole materne comunali	38
L60	1995	Sezioni	113
L61	1995	Alunni iscritti	2.827
L62	1995	Insegnanti	280
		SCUOLE MATERNE STATALI (C.C.C.)	
L63	1995	Scuole materne statali	97
L64	1995	Sezioni	242
L65	1995	Alunni iscritti	6.001
		ISTRUZIONE PRIMARIA (C.C.C.)	
L66	1995	Scuole	162
L67	1995	Sezioni	1.196
L68	1995	Alunni iscritti	21.853
		ISTRUZIONE MEDIA INFERIORE (C.C.C.)	
L69	1995	Scuole	70
L70	1995	Sezioni	734
L71	1995	Alunni iscritti	15.699
		ISTRUZIONE MEDIA SUPERIORE (C.C.C.)	
L72	1995	Scuole	42
L73	1995	Sezioni	1.072
L74	1995	Alunni iscritti	23.515

N°	Anno	INDICATORI SOCIALI	Valore
SERVIZI COMUNALI VARI			
M1	1995	Cimiteri	245
M2	1995	Biblioteche comunali	62
M3	1995	Impianti sportivi	519
M4	1995	- piscine	31
M5	1995	- campi da tennis	160
M6	1995	- campi da pattinaggio	36
M7	1995	- stadi comunali	72
M8	1995	- impianti di risalita	30
M9	1995	- altri	190
M10	1995	Farmacie comunali	22
M11	1995	Teatri	8
M12	1995	Musei	9
SANITÀ			
N1	1994	Istituti di cura	19
N2	1994	di cui: pubblici	13
N3	1994	Medici	1.150
N4	1994	Personale sanitario ausiliario	2.698
N5	1994	Posti letto istituti di cura	3.338
N6	1994	Giornate di degenza	897.338
N7	1994	Interventi chirurgici	41.739
N8	1994	Notifiche di malattie infettive	3.599
N9	1995	Casi di AIDS	59
N10	1995	Decessi per AIDS	13
N11	1995	Interruzioni volontarie della gravidanza	1.535
		DECEDUTI PER CAUSA: ELABORAZIONI DELLA PROVINCIA DI MODENA SU DATI ISTAT	
N12	1992	Deceduti residenti	5.979
N13	1992	- per malattie infettive e parassitarie	30
N14	1992	- per tumori	1.882
N15	1992	- per malattie ghiandolari	158
N16	1992	- per malattie del sangue	21
N17	1992	- per disturbi psichici	158
N18	1992	- per malattie del sistema nervoso	118
N19	1992	- per malattie dell'apparato circolatorio	2.406
N20	1992	- per malattie dell'apparato respiratorio	384
N21	1992	- per malattie dell'apparato digerente	255
N22	1992	- per malattie dell'apparato genito-urinario	102
N23	1992	- per malattie della pelle	3
N24	1992	- per malattie del sistema osteomuscolare	21
N25	1992	- per malformazioni congenite	9
N26	1992	- per condizioni morbose di origine pe rinatale	26
N27	1992	- per stati morbosi maldefiniti	66

Continua: SANITÀ - DECEDUTI PER CAUSA (ELABORAZIONI SU DATI ISTAT)

N°	Anno	INDICATORI SOCIALI	Valore
N28	1992	- per traumatismi e avvelenamenti	322
N29	1992	- per cause non specificate	18
		DECEDUTI PER CAUSA: ISTAT	
N30	1994	Deceduti	6.282
N31	1994	- per malattie infettive e parassitarie	23
N32	1994	- per tumori	1.859
N33	1994	- per malattie delle ghiandole endocrine, della nutrizione e del metabolismo e disturbi immunitari	232
N34	1994	- per malattie del sangue e degli organi ematopoietici	22
N35	1994	- per disturbi psichici	138
N36	1994	- per malattie del sistema nervoso e degli organi dei sensi	147
N37	1994	- per malattie del sistema circolatorio	2.726
N38	1994	- per malattie dell'apparato respiratorio	338
N39	1994	- per malattie dell'apparato digerente	258
N40	1994	- per malattie dell'apparato genito-urinario	77
N41	1994	- per complicazioni della gravidanza del parto e del puerperio	0
N42	1994	- per malattie della pelle e del tessuto sottocutaneo	3
N43	1994	- per malattie del sistema osteo-muscolare e del tessuto connettivo	28
N44	1994	- per malformazioni congenite	15
N45	1994	- per alcune condizioni morbose di origi ne perinatale	8
N46	1994	- per sintomi, segni e stati morbosi mal definiti	96
N47	1994	- per traumatismi e avvelenamenti	312
ASSISTENZA E PREVIDENZA			
O1	1995	Assistenza di base: unità di offerta	128
O2	1995	- case protette	38
O3	1995	- case di riposo	18
O4	1995	- residenze protette	1
O5	1995	- comunità alloggio	15
O6	1995	- centri diurni	13
O7	1995	- servizi di assistenza domiciliare	43
O8	1995	Assistenza di base: operatori	1.026
O9	1995	Assistenza di base: utenti	4.246
O10	1995	Centri socio-riabilitativi per portatori di handicap	26
O11	1995	Capacità ricettiva dei centri socio-riabilitativi per portatori di handicap	318
O12	1995	Utenti in carico ai centri socio-riabilitativi	299
O13	1995	Educatori in servizio presso i centri socio-riabilitativi	105

N°	Anno	INDICATORI SOCIALI	Valore

Continua: ASSISTENZA E PREVIDENZA

O14	1995	Addetti all'assistenza di base presso i centri socio-riabilitativi	62
O15	1995	Comunità residenziali per minori	11
O16	1995	Capacità ricettiva delle comunità residenziali per minori	194
O17	1995	Utenti in carico alle comunità residenziali per minori	128
O18	1995	Asili nido comunali	62
O19	1995	Asili nido comunali: bambini iscritti	2.802
O20	1995	Asili nido comunali: assistenti	419
O21	1996	Pensioni erogate dall'INPS (contabilizzate al 31 dicembre)	205.677
O22	1996	- di vecchiaia	134.380
O23	1996	- di invalidità	24.967
O24	1996	- a superstiti	46.330
O25	1996	Pensioni erogate dall'INPS: importo annuo (migliaia di lire)	2.632.683.615
O26	1996	- di vecchiaia	1.981.152.528
O27	1996	- di invalidità	257.394.441
O28	1996	- a superstiti	394.136.645
O29	1996	Minorati civili	12.112
O30	1996	- invalidi civili	10.897
O31	1996	- non vedenti civili	842
O32	1996	- sordomuti	373
O33	1996	Infortuni e malattie professionali denunciati	23.003
O34	1996	- gestione agricoltura	2.052
O35	1996	- gestione industria	19.656
O36	1996	- per conto dello stato	1.295
O37	1996	Infortuni e malattie professionali definiti	22.546
O38	1996	- gestione agricoltura	2.015
O39	1996	- gestione industria	19.250
O40	1996	- per conto dello stato	1.281
O41	1996	Rendite a inabili complessivamente in gestione	25.414
O42	1996	- gestione ordinaria industria	19.158
O43	1996	- gestione agricoltura	6.256
O44	1996	Rendite a superstiti complessivamente in gestione	1.176
O45	1996	- gestione ordinaria industria	936
O46	1996	- gestione agricoltura	240
O47	1995	Gruppi di rendite a superstiti	1.160
O48	1995	- gestione ordinaria industria	915
O49	1995	- gestione agricoltura	245

GIUSTIZIA

P1	1996	Fallimenti dichiarati	116
P2	1996	Protesti cambiari: numero	17.692

Continua: GIUSTIZIA

P3	1996	- cambiali-pagherò	11.574
P4	1996	- tratte non accettate	4.236
P5	1996	- assegni	1.882
P6	1996	Protesti cambiari: importo (milioni di lire)	54.180
P7	1996	- cambiali-pagherò	25.096
P8	1996	- tratte non accettate	15.794
P9	1996	- assegni	13.290
P10	1995	Provvedimenti esecutivi di sfratto emessi	1.026
P11	1995	Richieste di esecuzione di sfratto	668
P12	1995	Sfratti eseguiti	262
P13	1995	Contratti di locazione	15.544
P14	1995	Contratti di vendita	7.965
P15	1996	Compravendite di immobili e terreni	12.087
P16	1995	Abusi edilizi segnalati - Legge Regionale 47 del 1985	172
P17	1995	Delitti denunciati all'Autorità giudiziaria da: Polizia di Stato, Arma dei Carabinieri, Corpo della Guardia di Finanza	18.533
P18	1995	- omicidi dolosi consumati	3
P19	1995	- furti semplici e aggravati	12.398
P20	1995	- rapine	190
P21	1995	- sequestri di persona	8
P22	1995	Delitti denunciati per i quali è iniziata l'azione penale	24.885
P23	1995	di cui: di autori ignoti	22.166
P24	1995	Persone denunciate per le quali è iniziata l'azione penale	3.434
P25	1995	di cui: minori di 18 anni	93
P26	1995	Suicidi	74
P27	1995	Tentativi di suicidio	71

CULTURA

Q1	1995	Spesa del pubblico per spettacoli (migliaia di lire)	107.869.453
Q2	1995	- per attività teatrali e musicali	9.929.712
Q3	1995	- per il cinematografo	15.224.185
Q4	1995	- per manifestazioni sportive	5.713.841
Q5	1995	- per trattenimenti vari	46.205.333
Q6	1995	- per la televisione	30.796.382
Q7	1995	Rappresentazioni teatrali e musicali	1.402
Q8	1995	Rappresentazioni teatrali e musicali: biglietti venduti	459.811
Q9	1995	Sale cinematografiche	63
Q10	1995	Sale cinematografiche: biglietti venduti	1.545.179
Q11	1995	Abbonamenti alla televisione	199.027
Q12	1995	Diffusione dei quotidiani (migliaia di copie)	25.758
Q13	1995	Diffusione dei settimanali (migliaia di copie)	10.715

N°	Anno	INDICATORI AMBIENTALI	Valore
ENERGIA			
R1	1995	Vendita di benzine (t)	243.714
R2	1995	di cui: senza piombo	108.475
R3	1995	Vendita di gasolio motori (t)	191.676
R4	1995	Vendita di gasolio da riscaldamento (t)	1.823
R5	1995	Vendita di gasolio agricolo (t)	9.587
R6	1995	Vendita di olio combustibile (t)	15.682
R7	1995	Vendita di G.P.L. (q)	150.429
R8	1995	Vendita di lubrificanti (q)	95.859
R9	1996	Numero di utenze allacciate alla rete E.N.E.L.	252.080
R10	1996	- per illuminazione pubblica	1.850
R11	1996	- per usi domestici	192.111
R12	1996	- per usi in locali e luoghi diversi dalle abitazioni	58.118
R13	1996	- per rivenditori	1
R14	1996	Energia elettrica: numero di utenze servite dall'A.M.C.M.	108.104
R15	1996	- per illuminazione pubblica	25
R16	1996	- per usi domestici	78.742
R17	1996	- per usi in locali e luoghi diversi dalle abitazioni	29.337
R18	1996	Energia elettrica venduta dall'E.N.E.L. (MWh)	3.227.874
R19	1996	- per illuminazione pubblica	38.004
R20	1996	- per usi domestici	436.446
R21	1996	- per usi in locali e luoghi diversi dalle abitazioni	2.031.166
R22	1996	- per rivenditori	722.258
R23	1996	Energia elettrica erogata dall'A.M.C.M. (MWh)	724.014
R24	1996	- per illuminazione pubblica	17.482
R25	1996	- per usi domestici	180.633
R26	1996	- per usi in locali e luoghi diversi dalle abitazioni	525.899
R27	1995	Consumi di energia elettrica (milioni di KWh)	3.427
R28	1995	- uso agricoltura	128
R29	1995	- uso industria	2.091
R30	1995	- uso terziario	556
R31	1995	- usi domestici	652
R32	1996	Erogazioni di gas naturale (volumi a 38100 kjoule al mc)	1.632.499.869

Continua: ENERGIA

N°	Anno	INDICATORI AMBIENTALI	Valore
R33	1996	- uso agricoltura silvicoltura zootecnica	4.328.280
R34	1996	- uso industria	1.003.636.211
R35	1996	- uso produzione di energia termoelettrica	22.662.707
R36	1996	- uso trasporto e distribuzione gas naturale via gasd.	533.456
R37	1996	- usi domestici e civili	590.611.097
R38	1996	- uso autotrazione	10.728.118
STATO DELL'AMBIENTE			
S1	1995	Zone extra-agricole (ha)	26.689,66
S2	1995	- zone residenziali (ha)	9.728,27
S3	1995	- zone produttive (ha)	7.381,62
S4	1995	- servizi, attrezzature pubbliche (ha)	3.133,38
S5	1995	Zone agricole (ha)	242.194,54
S6	1995	- zone agricole di tutela (ha)	16.312,67
S7	1995	- parchi, aree boscate (ha)	40.970,75
S8	1995	- zone caratterizzate da dissesto idro geologico (ha)	12.182,96
S9	1995	Verde pubblico attrezzato a scala urbana (ha)	1.470,03
S10	1995	Lunghezza della rete fognaria (Km)	3.038
S11	1995	Abitanti serviti da pubblica fognatura (% su residenti)	87,8
S12	1995	Insediamenti produttivi con scarichi in pubblica fognatura	722
S13	1995	Scarichi di pubblica fognatura	538
S14	1995	Scarichi depurati con depuratore biologico	68
S15	1995	Scolmatori di piena	271
S16	1996	Consistenza impianti di depurazione	67
S17	1996	- fanghi attivi	46
S18	1996	- fanghi attivi stab. separata aerobica	18
S19	1996	- fanghi attivi digestione anaerobica	2
S20	1996	- biodischi	1
S21	1995	Lunghezza rete idrica interna (Km)	6.058
S22	1995	Acquedotto: utenze domestiche	188.938
S23	1995	Acquedotto: utenze industriali	18.791
S24	1995	Acquedotto: utenze diverse	7.315
S25	1995	Acqua erogata (migliaia di mc)	49.723
S26	1995	Autorizzazioni alle emissioni in atmosfera da sorgenti fisse - D.P.R. n. 203/'88	526
S27	1994	Produzione rifiuti (t)	1.001.304,035

BASSA PIANURA

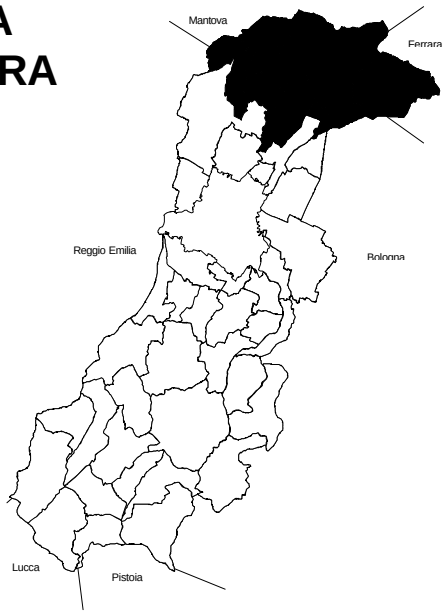

Comuni di:
Camposanto, Cavezzo, Concordia, Finale Emilia, Medolla, Mirandola, Novi di Modena, San Felice sul Panaro, San Possidonio, San Prospero

INDICATORI FISICI

Altitudine minima (mt)	8
Altitudine massima (mt)	33
Superficie territoriale (Kmq)	514,2
- di pianura (Kmq)	514,2
- di collina (Kmq)	0,0
- di montagna (Kmq)	0,0

N°	Anno	INDICATORI DEMOGRAFICI	Valore
POPOLAZIONE			
		POPOLAZIONE CENSITA	
A1	1991	Popolazione residente totale	86.500
A2	1991	Popolazione maschile residente	41.948
A3	1991	- celibi	16.746
A4	1991	- coniugati	23.223
A5	1991	- separati legalmente	427
A6	1991	- divorziati	251
A7	1991	- vedovi	1.301
A8	1991	Popolazione femminile residente	44.552
A9	1991	- nubili	13.809
A10	1991	- coniugate	23.203
A11	1991	- separate legalmente	469
A12	1991	- divorziate	338
A13	1991	- vedove	6.733
A14	1991	Variazione ass. popolazione 1981 - 1991	-940
A15	1991	Variazione % popolazione 1981 - 1991	-1,1
A16	1991	Saldo naturale 1981 - 1991	-3.474
A17	1991	Saldo migratorio 1981 - 1991	2.534
A18	1991	Pop. residente in età 0 - 14 anni	10.744
A19	1991	Pop. residente in età 65 anni e oltre	16.813
A20	1991	Famiglie residenti	31.184
A21	1991	di cui: unidimensionali	5.524
A22	1991	N° medio di componenti per famiglia	2,76
A23	1991	Densità abitativa	168
A24	1991	Indice di mascolinità (%)	94,2

Continua POPOLAZIONE CENSITA

N°	Anno	INDICATORI DEMOGRAFICI	Valore
A25	1991	Indice di vecchiaia (%)	156,5
A26	1991	Indice di dipendenza (%)	46,8
A27	1991	Indice di dipendenza giovanile (%)	18,2
A28	1991	Indice di dipendenza degli anziani (%)	28,5
A29	1991	Indice di struttura (%)	94,1
A30	1991	Indice di ricambio (%)	101,6
A31	1991	Stranieri residenti	664
		POPOLAZIONE ANAGRAFICA	
A32	1996	Popolazione residente totale	87.175
A33	1996	Popolazione maschile residente	42.297
A34	1996	Popolazione femminile residente	44.878
A35	1996	Variazione ass. popolazione 1991 - 1996	675
A36	1996	Variazione % popolazione 1991 - 1996	0,8
A37	1996	Pop. residente in età 0 - 14 anni	10.154
A38	1996	Pop. residente in età 65 anni e oltre	18.516
A39	1996	Pop. residente in età 100 anni e oltre	5
A40	1996	Famiglie residenti	32.888
A41	1996	N° medio di componenti per famiglia	2,64
A42	1996	Nati	660
A43	1996	Morti	992
A44	1996	Iscritti	2.351
A45	1996	Cancellati	1.539
A46	1996	Saldo naturale	-332
A47	1996	Saldo migratorio	812
A48	1996	Saldo totale	480

N°	Anno	INDICATORI DEMOGRAFICI	Valore
Continua: POPOLAZIONE ANAGRAFICA			
A49	1996	Tasso di natalità(‰)	7,6
A50	1996	Tasso di mortalità(‰)	11,4
A51	1996	Tasso di incremento naturale (‰)	-3,8
A52	1996	Tasso di iscrizione (‰)	27,0
A53	1996	Tasso di cancellazione (‰)	17,7
A54	1996	Tasso di incremento migratorio (‰)	9,3
A55	1996	Tasso di incremento totale (‰)	5,5
A56	1996	Densità abitativa	170
A57	1996	Indice di mascolinità(%)	94,2
A58	1996	Indice di vecchiaia (%)	182,4
A59	1996	Indice di dipendenza (%)	49,0
A60	1996	Indice di dipendenza giovanile (%)	17,4
A61	1996	Indice di dipendenza degli anziani (%)	31,6
A62	1996	Indice di struttura (%)	94,2
A63	1996	Indice di ricambio (%)	127,9
A64	1996	Cittadini stranieri	1.544
A65	1996	Matrimoni	333
A66	1996	- con rito religioso	273
A67	1996	- con rito civile	60

N°	Anno	INDICATORI DEMOGRAFICI	Valore
Continua: POPOLAZIONE ANAGRAFICA			
A68	1997	Elettori totale	74.783
A69	1997	- maschi	35.677
A70	1997	- femmine	39.106
A71	1997	Sezioni elettorali	129
A72	1997	- normali	128
A73	1997	- ospedaliere	1
		SERIE STORICA	
A1	1991	Popolazione residente censita	86.500
A32	1992	Popolazione residente	86.551
A32	1993	Popolazione residente	86.600
A32	1994	Popolazione residente	86.576
A32	1995	Popolazione residente	86.685
A32	1996	Popolazione residente	87.175
A20	1991	Famiglie residenti censite	31.184
A40	1992	Famiglie residenti	31.983
A40	1993	Famiglie residenti	32.134
A40	1994	Famiglie residenti	32.345
A40	1995	Famiglie residenti	32.590
A40	1996	Famiglie residenti	32.888

N°	Anno	INDICATORI ECONOMICI	Valore
LAVORO			
		CENSIMENTO 1991	
B1	1991	Popolazione attiva	41.942
B2	1991	- occupati	39.468
B3	1991	- disoccupati	1.621
B4	1991	- in cerca di prima occupazione	853
B5	1991	Popolazione non attiva	44.558
B6	1991	- casalinghe	6.346
B7	1991	- studenti	5.423
B8	1991	- ritirati dal lavoro	21.279
B9	1991	Tasso di attività(%)	48,5
B10	1991	Tasso di attività maschile (%)	57,5
B11	1991	Tasso di attività femminile (%)	40,0
B12	1991	Tasso di occupazione (%)	45,6
B13	1991	Tasso di occupazione maschile (%)	54,7
B14	1991	Tasso di occupazione femminile (%)	37,1
B15	1991	Tasso di disoccupazione (%)	5,9
B16	1991	Tasso di disoccupazione maschile (%)	4,7
B17	1991	Tasso di disoccupazione femminile (%)	7,5
B18	1991	Pop. in condizione professionale	41.089

N°	Anno	INDICATORI ECONOMICI	Valore
Continua: LAVORO - CENSIMENTO 1991			
B19	1991	- occupati in agricoltura	4.052
B20	1991	- occupati nell'industria	22.049
B21	1991	- occupati in altre attività	14.988
B22	1991	- imprenditori e liberi professionisti	2.240
B23	1991	- lavoratori in proprio	8.923
B24	1991	- soci di cooperative	372
B25	1991	- coadiuvanti	1.648
B26	1991	- dirigenti	436
B27	1991	- direttivi, quadri, impiegati	7.470
B28	1991	- altri lavoratori dipendenti	20.000
AGRICOLTURA			
		CENSIMENTO 1990	
C1	1990	Aziende agricole	4.660
C2	1990	di cui: a conduzione diretta del coltivatore	4.327
C17	1990	Superficie aziendale totale (ha)	42.291,22
C18	1990	Superficie agricola utilizzata (ha)	37.519,97
C25	1990	Unità lavorative totali	4.132
C26	1990	- familiari	3.303
C27	1990	- salariate	829

N°	Anno	INDICATORI ECONOMICI	Valore
INDUSTRIA E SERVIZI			
		CENSIMENTO 1991	
D1	1991	Imprese censite	6.686
D5	1991	Imprese artigiane	3.413
D15	1991	Istituzioni censite	122
D16	1991	UnitàLocali censite	7.736
D17	1991	- delle imprese artigiane	3.521
D18	1991	- delle istituzioni	500
D46	1991	Addetti censiti U.L.	35.115
D47	1991	- indipendenti	11.206
D48	1991	- delle imprese artigiane	11.185
D49	1991	- delle istituzioni	3.703
D50	1991	Addetti ogni 100 abitanti	40,6
IMPRESE			
		INFOCAMERE-CERVED	
E1	1997	Imprese attive	10.106
E9	1997	Imprese artigiane	3.517
E10	1997	UnitàLocali totali	11.169
E11	1997	U.L. attive in agricoltura	3.454
E12	1997	U.L. attive nell'industria	3.362
E13	1997	- estrazione di minerali	3
E14	1997	- industria alimentare, bevande e tabac co	248
E15	1997	- industria tessile, abbigliamento e cuoio	961
E16	1997	- industria del legno	106
E17	1997	- industria della carta, stampa ed editoria	66
E18	1997	- industria chimica, gomma e materie plastiche	66
E19	1997	- industria ceramica e minerali non metalliferi	60
E20	1997	- industria produzione e fabbricazione prodotti in metallo	345
E21	1997	- industria meccanica	186
E22	1997	- industria macchine e apparecchiature elettriche ed elettroniche	75
E23	1997	- industria apparecchi medicali e di precisione	127
E24	1997	- fabbricazione di mezzi di trasporto	16
E25	1997	- altre industrie manifatturiere	119
E26	1997	- produzione e distribuzione di energia elettrica, gas e acqua	2
E27	1997	- costruzioni	982
E28	1997	U.L. attive nel terziario	3.991
E29	1997	- commercio	2.178

Continua: IMPRESE - INFOCAMERE/CERVED

N°	Anno	INDICATORI ECONOMICI	Valore
E30	1997	- alberghi e ristoranti	317
E31	1997	- trasporti, magazzinaggio e comunica zioni	419
E32	1997	- intermediazione monetaria e finanziaria	171
E33	1997	- attivitàimmobiliari, noleggio, informa tica, ricerca e altre attivitàprofessio nali ed imprenditoriali	528
E34	1997	- istruzione	13
E35	1997	- sanitàe altri servizi sociali	20
E36	1997	- altri servizi pubblici, sociali e personali	345
E37	1997	Addetti U.L. totali	32.167
E38	1997	Addetti in agricoltura	3.595
E39	1997	Addetti nell'industria	19.603
E40	1997	- estrazione di minerali	8
E41	1997	- industria alimentare, bevande e tabac-co	1.435
E42	1997	- industria tessile, abbigliamento e cuoio	5.052
E43	1997	- industria del legno	354
E44	1997	- industria della carta, stampa ed editoria	551
E45	1997	- industria chimica, gomma e materie plastiche	995
E46	1997	- industria ceramica e minerali non metalliferi	1.214
E47	1997	- industria produzione e fabbricazione prodotti in metallo	1.989
E48	1997	- industria meccanica	1.136
E49	1997	- industria macchine e apparecchiature elettriche ed elettroniche	467
E50	1997	- industria apparecchi medicali e di pre cisione	2.297
E51	1997	- fabbricazione di mezzi di trasporto	660
E52	1997	- altre industrie manifatturiere	358
E53	1997	- produzione e distribuzione di energia elettrica, gas e acqua	123
E54	1997	- costruzioni	2.964
E55	1997	Addetti nel terziario	8.042
E56	1997	- commercio	4.175
E57	1997	- alberghi e ristoranti	902
E58	1997	- trasporti, magazzinaggio e comunica zioni	620
E59	1997	- intermediazione monetaria e finanziaria	614
E60	1997	- attivitàimmobiliari, noleggio, infor matica, ricerca e altre attivitàprofes sionali ed imprenditoriali	1.036
E61	1997	- istruzione	28
E62	1997	- sanitàe altri servizi sociali	51
E63	1997	- altri servizi pubblici, sociali e personali	616

N°	Anno	INDICATORI ECONOMICI	Valore
COMMERCIO			
F4	1996	Imprese nel commercio al minuto	1.048
F5	1996	- despecializzato e alimentare	256
F6	1996	- extralimentare	792
F7	1996	Pubblici esercizi	281
F12	1996	U.L. nel commercio al minuto	1.181
F13	1996	- despecializzato e alimentare	290
F14	1996	- extralimentare	891
F15	1996	U.L. pubblici esercizi	313
F20	1996	Addetti nel commercio al minuto	2.109
F21	1996	- despecializzato e alimentare	615
F22	1996	- extralimentare	1.494
F23	1996	Addetti pubblici esercizi	889
CREDITO			
H3	1996	Impieghi bancari (milioni di lire)	n.d.
H4	1996	Depositi bancari (milioni di lire)	n.d.
H5	1996	Sportelli bancari	44
ABITAZIONI, EDILIZIA E OPERE PUBBLICHE			
		CENSIMENTO 1991	
I1	1991	Totale abitazioni	33.753
I2	1991	Abitazioni occupate	30.922
I3	1991	- in proprietà	21.655
I4	1991	- in affitto	6.322
I5	1991	- fornite di acqua potabile e gabinetto	30.775
I6	1991	- collegate alla rete fognaria	26.623
I7	1991	- fornite di acqua calda	30.041
I8	1991	- fornite di riscaldamento	30.774
I9	1991	Abitazioni non occupate	2.831
I10	1991	- utilizzate per vacanza	235
I11	1991	- utilizzate per lavoro e/o studio	318
I12	1991	- disponibili per la vendita	181
I13	1991	- disponibili per l'affitto	201
I14	1991	- disponibili per vendita o affitto	113
I15	1991	- fornite di gabinetto	2.438
I16	1991	- fornite di acqua potabile	2.650
I17	1991	- fornite di acqua calda	1.886
I18	1991	- fornite di riscaldamento	2.226
		ISTAT	
I21	1994	Fabbricati residenziali di nuova costruzione	n.d.

Continua: ABITAZIONI, EDILIZIA E OPERE PUBBLICHE - ISTAT

N°	Anno	INDICATORI ECONOMICI	Valore
I22	1994	Fabbricati residenziali di nuova costruzione: volume (mc)	n.d.
I23	1994	Fabbricati non residenziali di nuova costruzione	n.d.
I24	1994	Fabbricati non residenziali di nuova costruzione: volume (mc)	n.d.
I25	1994	Abitazioni	n.d.
I26	1994	Stanze	n.d.
		C.C.I.A.A.	
I27	1996	Fabbricati residenziali di nuova costruzione	n.d.
I28	1996	Fabbricati residenziali di nuova costruzione: volume (mc)	n.d.
I29	1996	Fabbricati non residenziali di nuova costruzione	n.d.
I30	1996	Fabbricati non residenziali di nuova costruzione: volume (mc)	n.d.
I31	1996	Abitazioni	n.d.
I32	1996	Stanze	n.d.
COMUNICAZIONI E TRASPORTI			
J1	1995	Collegamenti telefonici principali	37.017
J2	1995	- abbonati negli ambienti di lavoro	9.583
J3	1995	- abbonati nelle abitazioni	27.011
J4	1995	- apparecchi a disposizione del pubblico	423
J6	1995	Autovetture circolanti	49.249
J7	1995	- a benzina	40.100
J8	1995	- a gasolio	4.830
J9	1995	- a metano	1.211
J10	1995	- a GPL	3.108
J18	91-95	Totale incidenti 1991-1995	1.233
J19	91-95	Incidenti medi annui ogni 10.000 abitanti	28,5
TURISMO			
K1	1996	Esercizi alberghieri	12
K2	1996	Posti letto alberghi	348
K3	1996	Camere alberghi	201
K4	1996	Bagni alberghi	192
K5	1996	Arrivi alberghieri	18.074
K6	1996	Presenze alberghiere	39.422
K7	1995	Esercizi extralberghieri	0
K8	1995	Posti letto extralberghieri	0
K9	1995	Arrivi extralberghieri	0
K10	1995	Presenze extralberghiere	0

N°	Anno	INDICATORI SOCIALI	Valore
ISTRUZIONE			
L1	1991	Laureati	1.817
L2	1991	Diplomati	14.374
L3	1991	Residenti con licenza media inferiore	23.122
L4	1991	Residenti con licenza elementare	31.418
L5	1991	Alfabeti privi di titolo di studio	11.156
L6	1991	Alfabeti in età65 anni e oltre	5.348
L7	1991	Analfabeti	810
L8	1991	Analfabeti in età65 anni e oltre	454
L9	1991	Studenti	5.423
		SCUOLE MEDIE INFERIORI (ISTAT)	
L28	94-95	Scuole medie inferiori	13
L29	94-95	- statali	13
L30	94-95	- gestite da enti privati	0
L31	94-95	- gestite da enti pubblici	0
L32	94-95	Classi	119
L33	94-95	Aule ordinarie	132
L34	94-95	Aule speciali	72
L35	94-95	Alunni	2.340
		SCUOLE MEDIE SUPERIORI (ISTAT)	
L39	95-96	Scuole medie superiori	9
L41	95-96	- istituti professionali	4
L42	95-96	- istituti tecnici	3
L43	95-96	- licei	2
L44	95-96	- istituti d'arte	0
L45	95-96	- istituti magistrali	0
L46	95-96	- scuole magistrali	0
L48	95-96	Aule ordinarie	141
L49	95-96	Aule speciali	70
L50	95-96	Studenti	2.948
L51	95-96	- di istituti professionali	705
L52	95-96	- di istituti tecnici	1.343
L53	95-96	- di licei	900
L54	95-96	- di istituti d'arte	0
L55	95-96	- di istituti magistrali	0
L56	95-96	- di scuole magistrali	0
		SCUOLE MATERNE COMUNALI (C.C.C.)	
L59	1995	Scuole materne comunali	1
L60	1995	Sezioni	2
L61	1995	Alunni iscritti	60
L62	1995	Insegnanti	2

N°	Anno	INDICATORI SOCIALI	Valore
Continua: ISTRUZIONE - C.C.C.			
		SCUOLE MATERNE STATALI (C.C.C.)	
L63	1995	Scuole materne statali	15
L64	1995	Sezioni	45
L65	1995	Alunni iscritti	1.008
		ISTRUZIONE PRIMARIA (C.C.C.)	
L66	1995	Scuole	23
L67	1995	Sezioni	192
L68	1995	Alunni iscritti	3.254
		ISTRUZIONE MEDIA INFERIORE (C.C.C.)	
L69	1995	Scuole	14
L70	1995	Sezioni	110
L71	1995	Alunni iscritti	2.342
		ISTRUZIONE MEDIA SUPERIORE (C.C.C.)	
L72	1995	Scuole	8
L73	1995	Sezioni	135
L74	1995	Alunni iscritti	2.916
SERVIZI COMUNALI VARI			
M1	1995	Cimiteri	32
M2	1995	Biblioteche comunali	11
M3	1995	Impianti sportivi	73
M4	1995	- piscine	3
M5	1995	- campi da tennis	22
M6	1995	- campi da pattinaggio	7
M7	1995	- stadi comunali	13
M8	1995	- impianti di risalita	0
M9	1995	- altri	28
M10	1995	Farmacie comunali	4
M11	1995	Teatri	3
M12	1995	Musei	0
SANITÀ			
		DECEDUTI PER CAUSA: ELABORAZIONI DELLA PROVINCIA DI MODENA SU DATI ISTAT	
N12	1992	Deceduti residenti	894
N13	1992	- per malattie infettive e parassitarie	5
N14	1992	- per tumori	287
N15	1992	- per malattie ghiandolari	36
N16	1992	- per malattie del sangue	4
N17	1992	- per disturbi psichici	20
N18	1992	- per malattie del sistema nervoso	5

N°	Anno	INDICATORI SOCIALI	Valore
Continua: SANITÀ			
N19	1992	- per malattie dell'apparato circolatorio	368
N20	1992	- per malattie dell'apparato respiratorio	53
N21	1992	- per malattie dell'apparato digerente	36
N22	1992	- per malattie dell'apparato genito-urinario	20
N23	1992	- per malattie della pelle	0
N24	1992	- per malattie del sistema osteomu scolare	1
N25	1992	- per malformazioni congenite	1
N26	1992	- per condizioni morbose di origine pe rinatale	2
N27	1992	- per stati morbosi maldefiniti	19
N28	1992	- per traumatismi e avvelenamenti	36
N29	1992	- per cause non specificate	1
ASSISTENZA E PREVIDENZA			
O1	1995	Assistenza di base: unità di offerta	23
O2	1995	- case protette	6
O3	1995	- case di riposo	1

N°	Anno	INDICATORI SOCIALI	Valore
Continua: ASSISTENZA E PREVIDENZA			
O4	1995	- residenze protette	1
O5	1995	- comunità alloggio	3
O6	1995	- centri diurni	2
O7	1995	- servizi di assistenza domiciliare	10
O9	1995	Assistenza di base: utenti	726
O10	1995	Centri socio-riabilitativi per portatori di handicap	3
O11	1995	Capacità ricettiva dei centri socio-riabilitativi per portatori di handicap	36
O15	1995	Comunità residenziali per minori	0
O16	1995	Capacità ricettiva delle comunità residen-ziali per minori	0
O17	1995	Utenti in carico alle comunità residenziali per minori	0
O18	1995	Asili nido comunali	11
O19	1995	Asili nido comunali: bambini iscritti	342
O20	1995	Asili nido comunali: assistenti	37

N°	Anno	INDICATORI AMBIENTALI	Valore
ENERGIA			
R9	1996	Numero di utenze allacciate alla rete E.N.E.L.	44.260
R10	1996	- per illuminazione pubblica	249
R11	1996	- per usi domestici	34.214
R12	1996	- per usi in locali e luoghi diversi dalle abitazioni	9.797
R13	1996	- per rivenditori	0
R18	1996	Energia elettrica venduta dall'E.N.E.L. (MWh)	422.866
R19	1996	- per illuminazione pubblica	7.154
R20	1996	- per usi domestici	89.642
R21	1996	- per usi in locali e luoghi diversi dalle abitazioni	326.070
R22	1996	- per rivenditori	0
STATO DELL'AMBIENTE			
S1	1995	Zone extra-agricole (ha)	3.347,97
S2	1995	- zone residenziali (ha)	1.628,43
S3	1995	- zone produttive (ha)	1.118,25
S4	1995	- servizi, attrezzature pubbliche (ha)	164,62
S5	1995	Zone agricole (ha)	48.073,62

N°	Anno	INDICATORI AMBIENTALI	Valore
Continua: STATO DELL'AMBIENTE			
S6	1995	- zone agricole di tutela (ha)	4.583,31
S7	1995	- parchi, aree boscate (ha)	7,97
S8	1995	- zone caratterizzate da dissesto idro geologico (ha)	0,00
S9	1995	Verde pubblico attrezzato a scala urbana (ha)	223,95
S10	1995	Lunghezza della rete fognaria (Km)	515
S11	1995	Abitanti serviti da pubblica fognatura (% su residenti)	82,6
S12	1995	Insediamenti produttivi con scarichi in pub-blica fognatura	78
S13	1995	Scarichi di pubblica fognatura	66
S14	1995	Scarichi depurati con depuratore biologico	18
S15	1995	Scolmatori di piena	28
S21	1995	Lunghezza rete idrica interna (Km)	879
S22	1995	Acquedotto: utenze domestiche	26.547
S23	1995	Acquedotto: utenze industriali	1.588
S24	1995	Acquedotto: utenze diverse	1.376
S25	1995	Acqua erogata (migliaia di mc)	6.331
S27	1994	Produzione rifiuti (t)	323.284,341

AREA METROPOLITANA

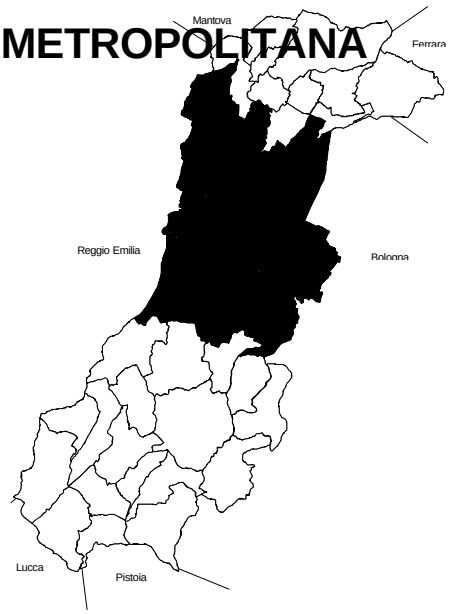

Comuni di:
Bastiglia, Bomporto, Campogalliano, Carpi, Castelfranco Emilia, Castelnuovo Rangone, Castelvetro, Fiorano Modenese, Formigine, Maranello, Modena, Nonantola, Ravarino, San Cesario sul Panaro, Sassuolo, Savignano sul Panaro, Soliera, Spilamberto, Vignola

INDICATORI FISICI	
Altitudine minima (mt)	18
Altitudine massima (mt)	481
Superficie territoriale (Kmq)	959,9
- di pianura (Kmq)	764,1
- di collina (Kmq)	195,8
- di montagna (Kmq)	0,0

N°	Anno	INDICATORI DEMOGRAFICI	Valore
POPOLAZIONE			
		POPOLAZIONE CENSITA	
A1	1991	Popolazione residente totale	459.264
A2	1991	Popolazione maschile residente	223.046
A3	1991	- celibi	90.881
A4	1991	- coniugati	121.460
A5	1991	- separati legalmente	2.591
A6	1991	- divorziati	1.977
A7	1991	- vedovi	6.137
A8	1991	Popolazione femminile residente	236.218
A9	1991	- nubili	77.180
A10	1991	- coniugate	121.668
A11	1991	- separate legalmente	2.981
A12	1991	- divorziate	2.931
A13	1991	- vedove	31.458
A14	1991	Variazione ass. popolazione 1981 - 1991	11.135
A15	1991	Variazione % popolazione 1981 - 1991	2,5
A16	1991	Saldo naturale 1981 - 1991	-7.829
A17	1991	Saldo migratorio 1981 - 1991	18.964
A18	1991	Pop. residente in età 0 - 14 anni	57.106
A19	1991	Pop. residente in età 65 anni e oltre	77.755
A20	1991	Famiglie residenti	169.877
A21	1991	di cui: unidimensionali	33.507
A22	1991	N° medio di componenti per famiglia	2,69
A23	1991	Densità abitativa	478
A24	1991	Indice di mascolinità (%)	94,4

Continua POPOLAZIONE CENSITA

N°	Anno	INDICATORI DEMOGRAFICI	Valore
A25	1991	Indice di vecchiaia (%)	136,2
A26	1991	Indice di dipendenza (%)	41,6
A27	1991	Indice di dipendenza giovanile (%)	17,6
A28	1991	Indice di dipendenza degli anziani (%)	24,0
A29	1991	Indice di struttura (%)	90,8
A30	1991	Indice di ricambio (%)	92,8
A31	1991	Stranieri residenti	5.398
		POPOLAZIONE ANAGRAFICA	
A32	1996	Popolazione residente totale	465.852
A33	1996	Popolazione maschile residente	226.502
A34	1996	Popolazione femminile residente	239.350
A35	1996	Variazione ass. popolazione 1991 - 1996	6.588
A36	1996	Variazione % popolazione 1991 - 1996	1,4
A37	1996	Pop. residente in età 0 - 14 anni	55.888
A38	1996	Pop. residente in età 65 anni e oltre	86.866
A39	1996	Pop. residente in età 100 anni e oltre	34
A40	1996	Famiglie residenti	179.932
A41	1996	N° medio di componenti per famiglia	2,57
A42	1996	Nati	3.895
A43	1996	Morti	4.619
A44	1996	Iscritti	14.063
A45	1996	Cancellati	10.390
A46	1996	Saldo naturale	-724
A47	1996	Saldo migratorio	3.673
A48	1996	Saldo totale	2.949

N°	Anno	INDICATORI DEMOGRAFICI	Valore
Continua: POPOLAZIONE ANAGRAFICA			
A49	1996	Tasso di natalità(‰)	8,4
A50	1996	Tasso di mortalità(‰)	9,9
A51	1996	Tasso di incremento naturale (‰)	-1,6
A52	1996	Tasso di iscrizione (‰)	30,2
A53	1996	Tasso di cancellazione (‰)	22,3
A54	1996	Tasso di incremento migratorio (‰)	7,9
A55	1996	Tasso di incremento totale (‰)	6,3
A56	1996	Densità abitativa	485
A57	1996	Indice di mascolinità(%)	94,6
A58	1996	Indice di vecchiaia (%)	155,4
A59	1996	Indice di dipendenza (%)	44,2
A60	1996	Indice di dipendenza giovanile (%)	17,3
A61	1996	Indice di dipendenza degli anziani (%)	26,9
A62	1996	Indice di struttura (%)	93,9
A63	1996	Indice di ricambio (%)	129,4
A64	1996	Cittadini stranieri	11.095
A65	1996	Matrimoni	2.054
A66	1996	- con rito religioso	1.497
A67	1996	- con rito civile	557

N°	Anno	INDICATORI DEMOGRAFICI	Valore
Continua: POPOLAZIONE ANAGRAFICA			
A68	1997	Elettori totale	394.298
A69	1997	- maschi	188.917
A70	1997	- femmine	205.381
A71	1997	Sezioni elettorali	711
A72	1997	- normali	703
A73	1997	- ospedaliere	8
		SERIE STORICA	
A1	1991	Popolazione residente censita	459.264
A32	1992	Popolazione residente	461.111
A32	1993	Popolazione residente	462.754
A32	1994	Popolazione residente	461.688
A32	1995	Popolazione residente	463.008
A32	1996	Popolazione residente	465.852
A20	1991	Famiglie residenti censite	169.877
A40	1992	Famiglie residenti	174.495
A40	1993	Famiglie residenti	174.426
A40	1994	Famiglie residenti	175.952
A40	1995	Famiglie residenti	177.842
A40	1996	Famiglie residenti	179.932

N°	Anno	INDICATORI ECONOMICI	Valore
LAVORO			
		CENSIMENTO 1991	
B1	1991	Popolazione attiva	227.465
B2	1991	- occupati	214.609
B3	1991	- disoccupati	7.404
B4	1991	- in cerca di prima occupazione	5.452
B5	1991	Popolazione non attiva	231.799
B6	1991	- casalinghe	42.679
B7	1991	- studenti	32.090
B8	1991	- ritirati dal lavoro	93.938
B9	1991	Tasso di attività(%)	49,5
B10	1991	Tasso di attività maschile (%)	58,6
B11	1991	Tasso di attività femminile (%)	40,9
B12	1991	Tasso di occupazione (%)	46,7
B13	1991	Tasso di occupazione maschile (%)	56,0
B14	1991	Tasso di occupazione femminile (%)	37,9
B15	1991	Tasso di disoccupazione (%)	5,7
B16	1991	Tasso di disoccupazione maschile (%)	4,4
B17	1991	Tasso di disoccupazione femminile (%)	7,3
B18	1991	Pop. in condizione professionale	222.013

N°	Anno	INDICATORI ECONOMICI	Valore
Continua: LAVORO - CENSIMENTO 1991			
B19	1991	- occupati in agricoltura	9.777
B20	1991	- occupati nell'industria	105.947
B21	1991	- occupati in altre attività	106.289
B22	1991	- imprenditori e liberi professionisti	14.986
B23	1991	- lavoratori in proprio	41.378
B24	1991	- soci di cooperative	2.008
B25	1991	- coadiuvanti	4.925
B26	1991	- dirigenti	3.703
B27	1991	- direttivi, quadri, impiegati	57.903
B28	1991	- altri lavoratori dipendenti	97.110
AGRICOLTURA			
		CENSIMENTO 1990	
C1	1990	Aziende agricole	8.217
C2	1990	di cui: a conduzione diretta del coltivatore	7.336
C17	1990	Superficie aziendale totale (ha)	73.874,46
C18	1990	Superficie agricola utilizzata (ha)	64.352,13
C25	1990	Unità lavorative totali	12.430
C26	1990	- familiari	9.761
C27	1990	- salariate	2.669

N°	Anno	INDICATORI ECONOMICI	Valore
INDUSTRIA E SERVIZI			
		CENSIMENTO 1991	
D1	1991	Imprese censite	36.426
D5	1991	Imprese artigiane	15.195
D15	1991	Istituzioni censite	657
D16	1991	UnitàLocali censite	41.652
D17	1991	- delle imprese artigiane	15.698
D18	1991	- delle istituzioni	2.109
D46	1991	Addetti censiti U.L.	217.653
D47	1991	- indipendenti	62.003
D48	1991	- delle imprese artigiane	47.325
D49	1991	- delle istituzioni	26.167
D50	1991	Addetti ogni 100 abitanti	47,4
IMPRESE			
		INFOCAMERE-CERVED	
E1	1997	Imprese attive	43.893
E9	1997	Imprese artigiane	15.620
E10	1997	UnitàLocali totali	50.763
E11	1997	U.L. attive in agricoltura	6.775
E12	1997	U.L. attive nell'industria	16.129
E13	1997	- estrazione di minerali	61
E14	1997	- industria alimentare, bevande e tabac co	1.047
E15	1997	- industria tessile, abbigliamento e cuoio	3.389
E16	1997	- industria del legno	362
E17	1997	- industria della carta, stampa ed editoria	478
E18	1997	- industria chimica, gomma e materie plastiche	327
E19	1997	- industria ceramica e minerali non metalliferi	621
E20	1997	- industria produzione e fabbricazione prodotti in metallo	1.785
E21	1997	- industria meccanica	1.441
E22	1997	- industria macchine e apparecchiature elettriche ed elettroniche	398
E23	1997	- industria apparecchi medicali e di precisione	342
E24	1997	- fabbricazione di mezzi di trasporto	106
E25	1997	- altre industrie manifatturiere	692
E26	1997	- produzione e distribuzione di energia elettrica, gas e acqua	10
E27	1997	- costruzioni	5.070
E28	1997	U.L. attive nel terziario	25.816
E29	1997	- commercio	13.067

Continua: IMPRESE - INFOCAMERE/CERVED

N°	Anno	INDICATORI ECONOMICI	Valore
E30	1997	- alberghi e ristoranti	1.696
E31	1997	- trasporti, magazzinaggio e comunica zioni	2.237
E32	1997	- intermediazione monetaria e finanziaria	1.296
E33	1997	- attivitàimmobiliari, noleggio, informa tica, ricerca e altre attivitàprofessio nali ed imprenditoriali	5.161
E34	1997	- istruzione	116
E35	1997	- sanitàe altri servizi sociali	148
E36	1997	- altri servizi pubblici, sociali e personali	2.095
E37	1997	Addetti U.L. totali	186.175
E38	1997	Addetti in agricoltura	7.372
E39	1997	Addetti nell'industria	98.064
E40	1997	- estrazione di minerali	227
E41	1997	- industria alimentare, bevande e tabac-co	7.263
E42	1997	- industria tessile, abbigliamento e cuoio	16.134
E43	1997	- industria del legno	1.349
E44	1997	- industria della carta, stampa ed editoria	3.277
E45	1997	- industria chimica, gomma e materie plastiche	2.981
E46	1997	- industria ceramica e minerali non metalliferi	16.597
E47	1997	- industria produzione e fabbricazione prodotti in metallo	10.160
E48	1997	- industria meccanica	17.664
E49	1997	- industria macchine e apparecchiature elettriche ed elettroniche	3.070
E50	1997	- industria apparecchi medicali e di pre cisione	1.492
E51	1997	- fabbricazione di mezzi di trasporto	2.326
E52	1997	- altre industrie manifatturiere	2.085
E53	1997	- produzione e distribuzione di energia elettrica, gas e acqua	983
E54	1997	- costruzioni	12.456
E55	1997	Addetti nel terziario	73.758
E56	1997	- commercio	33.141
E57	1997	- alberghi e ristoranti	5.755
E58	1997	- trasporti, magazzinaggio e comunica zioni	6.221
E59	1997	- intermediazione monetaria e finanziaria	7.166
E60	1997	- attivitàimmobiliari, noleggio, infor matica, ricerca e altre attivitàprofes sionali ed imprenditoriali	13.939
E61	1997	- istruzione	391
E62	1997	- sanitàe altri servizi sociali	1.694
E63	1997	- altri servizi pubblici, sociali e personali	5.451

N°	Anno	INDICATORI ECONOMICI	Valore
COMMERCIO			
F4	1996	Imprese nel commercio al minuto	4.942
F5	1996	- despecializzato e alimentare	1.154
F6	1996	- extralimentare	3.788
F7	1996	Pubblici esercizi	1.396
F12	1996	U.L. nel commercio al minuto	5.917
F13	1996	- despecializzato e alimentare	1.342
F14	1996	- extralimentare	4.575
F15	1996	U.L. pubblici esercizi	1.603
F20	1996	Addetti nel commercio al minuto	12.793
F21	1996	- despecializzato e alimentare	3.776
F22	1996	- extralimentare	9.017
F23	1996	Addetti pubblici esercizi	5.437
CREDITO			
H3	1996	Impieghi bancari (milioni di lire)	n.d.
H4	1996	Depositi bancari (milioni di lire)	n.d.
H5	1996	Sportelli bancari	232
ABITAZIONI, EDILIZIA E OPERE PUBBLICHE			
		CENSIMENTO 1991	
I1	1991	Totale abitazioni	183.461
I2	1991	Abitazioni occupate	167.782
I3	1991	- in proprietà	109.651
I4	1991	- in affitto	45.902
I5	1991	- fornite di acqua potabile e gabinetto	167.095
I6	1991	- collegate alla rete fognaria	158.844
I7	1991	- fornite di acqua calda	163.952
I8	1991	- fornite di riscaldamento	167.115
I9	1991	Abitazioni non occupate	15.679
I10	1991	- utilizzate per vacanza	785
I11	1991	- utilizzate per lavoro e/o studio	2.538
I12	1991	- disponibili per la vendita	790
I13	1991	- disponibili per l'affitto	2.010
I14	1991	- disponibili per vendita o affitto	585
I15	1991	- fornite di gabinetto	15.046
I16	1991	- fornite di acqua potabile	15.164
I17	1991	- fornite di acqua calda	13.151
I18	1991	- fornite di riscaldamento	14.210
		ISTAT	
I21	1994	Fabbricati residenziali di nuova costruzione	292

Continua: ABITAZIONI, EDILIZIA E OPERE PUBBLICHE - ISTAT

N°	Anno	INDICATORI ECONOMICI	Valore
I22	1994	Fabbricati residenziali di nuova costruzione: volume (mc)	925.200
I23	1994	Fabbricati non residenziali di nuova costruzione	161
I24	1994	Fabbricati non residenziali di nuova costruzione: volume (mc)	1.633.579
I25	1994	Abitazioni	2.010
I26	1994	Stanze	8.092
		C.C.I.A.A.	
I27	1996	Fabbricati residenziali di nuova costruzione	n.d.
I28	1996	Fabbricati residenziali di nuova costruzione: volume (mc)	n.d.
I29	1996	Fabbricati non residenziali di nuova costruzione	n.d.
I30	1996	Fabbricati non residenziali di nuova costruzione: volume (mc)	n.d.
I31	1996	Abitazioni	n.d.
I32	1996	Stanze	n.d.
COMUNICAZIONI E TRASPORTI			
J1	1995	Collegamenti telefonici principali	224.397
J2	1995	- abbonati negli ambienti di lavoro	62.552
J3	1995	- abbonati nelle abitazioni	158.535
J4	1995	- apparecchi a disposizione del pubblico	3.310
J6	1995	Autovetture circolanti	289.678
J7	1995	- a benzina	251.689
J8	1995	- a gasolio	21.815
J9	1995	- a metano	5.326
J10	1995	- a GPL	10.848
J18	91-95	Totale incidenti 1991-1995	12.493
J19	91-95	Incidenti medi annui ogni 10.000 abitanti	54,2
TURISMO			
K1	1996	Esercizi alberghieri	83
K2	1996	Posti letto alberghi	4.906
K3	1996	Camere alberghi	2.817
K4	1996	Bagni alberghi	2.744
K5	1996	Arrivi alberghieri	381.260
K6	1996	Presenze alberghiere	821.786
K7	1995	Esercizi extralberghieri	2
K8	1995	Posti letto extralberghieri	210
K9	1995	Arrivi extralberghieri	6.498
K10	1995	Presenze extralberghiere	10.062

N°	Anno	INDICATORI SOCIALI	Valore
ISTRUZIONE			
L1	1991	Laureati	18.047
L2	1991	Diplomati	91.007
L3	1991	Residenti con licenza media inferiore	123.512
L4	1991	Residenti con licenza elementare	155.315
L5	1991	Alfabeti privi di titolo di studio	46.537
L6	1991	Alfabeti in età65 anni e oltre	19.399
L7	1991	Analfabeti	3.452
L8	1991	Analfabeti in età65 anni e oltre	1.792
L9	1991	Studenti	32.090
		SCUOLE MEDIE INFERIORI (ISTAT)	
L28	94-95	Scuole medie inferiori	44
L29	94-95	- statali	36
L30	94-95	- gestite da enti privati	7
L31	94-95	- gestite da enti pubblici	1
L32	94-95	Classi	568
L33	94-95	Aule ordinarie	604
L34	94-95	Aule speciali	360
L35	94-95	Alunni	11.714
		SCUOLE MEDIE SUPERIORI (ISTAT)	
L39	95-96	Scuole medie superiori	60
L41	95-96	- istituti professionali	20
L42	95-96	- istituti tecnici	23
L43	95-96	- licei	11
L44	95-96	- istituti d'arte	1
L45	95-96	- istituti magistrali	4
L46	95-96	- scuole magistrali	1
L48	95-96	Aule ordinarie	1.064
L49	95-96	Aule speciali	457
L50	95-96	Studenti	21.613
L51	95-96	- di istituti professionali	5.034
L52	95-96	- di istituti tecnici	9.823
L53	95-96	- di licei	5.168
L54	95-96	- di istituti d'arte	837
L55	95-96	- di istituti magistrali	711
L56	95-96	- di scuole magistrali	40
		SCUOLE MATERNE COMUNALI (C.C.C.)	
L59	1995	Scuole materne comunali	36
L60	1995	Sezioni	110
L61	1995	Alunni iscritti	2.760
L62	1995	Insegnanti	277

N°	Anno	INDICATORI SOCIALI	Valore
Continua: ISTRUZIONE - C.C.C.			
		SCUOLE MATERNE STATALI (C.C.C.)	
L63	1995	Scuole materne statali	57
L64	1995	Sezioni	163
L65	1995	Alunni iscritti	4.039
		ISTRUZIONE PRIMARIA (C.C.C.)	
L66	1995	Scuole	101
L67	1995	Sezioni	882
L68	1995	Alunni iscritti	16.464
		ISTRUZIONE MEDIA INFERIORE (C.C.C.)	
L69	1995	Scuole	39
L70	1995	Sezioni	567
L71	1995	Alunni iscritti	11.883
		ISTRUZIONE MEDIA SUPERIORE (C.C.C.)	
L72	1995	Scuole	31
L73	1995	Sezioni	919
L74	1995	Alunni iscritti	20.182
SERVIZI COMUNALI VARI			
M1	1995	Cimiteri	78
M2	1995	Biblioteche comunali	35
M3	1995	Impianti sportivi	244
M4	1995	- piscine	15
M5	1995	- campi da tennis	60
M6	1995	- campi da pattinaggio	19
M7	1995	- stadi comunali	32
M8	1995	- impianti di risalita	0
M9	1995	- altri	118
M10	1995	Farmacie comunali	17
M11	1995	Teatri	5
M12	1995	Musei	7
SANITÀ			
		DECEDUTI PER CAUSA: ELABORAZIONI DELLA PROVINCIA DI MODENA SU DATI ISTAT	
N12	1992	Deceduti residenti	4.287
N13	1992	- per malattie infettive e parassitarie	19
N14	1992	- per tumori	1.387
N15	1992	- per malattie ghiandolari	114
N16	1992	- per malattie del sangue	15
N17	1992	- per disturbi psichici	123
N18	1992	- per malattie del sistema nervoso	86

N°	Anno	INDICATORI SOCIALI	Valore
Continua: SANITÀ			
N19	1992	- per malattie dell'apparato circolatorio	1.695
N20	1992	- per malattie dell'apparato respiratorio	252
N21	1992	- per malattie dell'apparato digerente	185
N22	1992	- per malattie dell'apparato genito-urinario	73
N23	1992	- per malattie della pelle	2
N24	1992	- per malattie del sistema osteomu scolare	14
N25	1992	- per malformazioni congenite	4
N26	1992	- per condizioni morbose di origine pe rinatale	22
N27	1992	- per stati morbosi maldefiniti	36
N28	1992	- per traumatismi e avvelenamenti	247
N29	1992	- per cause non specificate	13
ASSISTENZA E PREVIDENZA			
O1	1995	Assistenza di base: unità di offerta	73
O2	1995	- case protette	23
O3	1995	- case di riposo	13

N°	Anno	INDICATORI SOCIALI	Valore
Continua: ASSISTENZA E PREVIDENZA			
O4	1995	- residenze protette	0
O5	1995	- comunità alloggio	8
O6	1995	- centri diurni	10
O7	1995	- servizi di assistenza domiciliare	19
O9	1995	Assistenza di base: utenti	2.731
O10	1995	Centri socio-riabilitativi per portatori di handicap	21
O11	1995	Capacità ricettiva dei centri socio-riabilitativi per portatori di handicap	258
O15	1995	Comunità residenziali per minori	10
O16	1995	Capacità ricettiva delle comunità residen-ziali per minori	189
O17	1995	Utenti in carico alle comunità residenziali per minori	124
O18	1995	Asili nido comunali	50
O19	1995	Asili nido comunali: bambini iscritti	2.414
O20	1995	Asili nido comunali: assistenti	375

N°	Anno	INDICATORI AMBIENTALI	Valore
ENERGIA			
R9	1996	Numero di utenze allacciate alla rete E.N.E.L.	149.792
R10	1996	- per illuminazione pubblica	642
R11	1996	- per usi domestici	110.400
R12	1996	- per usi in locali e luoghi diversi dalle abitazioni	38.749
R13	1996	- per rivenditori	1
R18	1996	Energia elettrica venduta dall'E.N.E.L. (MWh)	2.536.161
R19	1996	- per illuminazione pubblica	24.525
R20	1996	- per usi domestici	282.041
R21	1996	- per usi in locali e luoghi diversi dalle abitazioni	1.507.337
R22	1996	- per rivenditori	722.258
STATO DELL'AMBIENTE			
S1	1995	Zone extra-agricole (ha)	15.360,09
S2	1995	- zone residenziali (ha)	5.821,16
S3	1995	- zone produttive (ha)	5.217,26
S4	1995	- servizi, attrezzature pubbliche (ha)	1.407,56
S5	1995	Zone agricole (ha)	80.603,99

N°	Anno	INDICATORI AMBIENTALI	Valore
Continua: STATO DELL'AMBIENTE			
S6	1995	- zone agricole di tutela (ha)	6.529,75
S7	1995	- parchi, aree boscate (ha)	1.265,48
S8	1995	- zone caratterizzate da dissesto idro geologico (ha)	525,42
S9	1995	Verde pubblico attrezzato a scala urbana (ha)	720,88
S10	1995	Lunghezza della rete fognaria (Km)	1.998
S11	1995	Abitanti serviti da pubblica fognatura (% su residenti)	91,5
S12	1995	Insediamenti produttivi con scarichi in pub-blica fognatura	538
S13	1995	Scarichi di pubblica fognatura	111
S14	1995	Scarichi depurati con depuratore biologico	33
S15	1995	Scolmatori di piena	235
S21	1995	Lunghezza rete idrica interna (Km)	2.549
S22	1995	Acquedotto: utenze domestiche	127.846
S23	1995	Acquedotto: utenze industriali	15.668
S24	1995	Acquedotto: utenze diverse	4.172
S25	1995	Acqua erogata (migliaia di mc)	37.699
S27	1994	Produzione rifiuti (t)	653.210,969

COLLINA E MONTAGNA

Comuni di:
Fanano, Fiumalbo, Frassinoro, Guiglia, Lama Mocogno, Marano sul Panaro, Montecreto, Montefiorino, Montese, Palagano, Pavullo nel Frignano, Pievepelago, Polinago, Prignano sulla Secchia, Riolunato, Serramazzoni, Sestola, Zocca

INDICATORI FISICI	
Altitudine minima (mt)	103
Altitudine massima (mt)	2.165
Superficie territoriale (Kmq)	1.215,8
- di pianura (Kmq)	0,0
- di collina (Kmq)	268,0
- di montagna (Kmq)	947,8

N°	Anno	INDICATORI DEMOGRAFICI	Valore
POPOLAZIONE			
		POPOLAZIONE CENSITA	
A1	1991	Popolazione residente totale	58.916
A2	1991	Popolazione maschile residente	29.352
A3	1991	- celibi	12.403
A4	1991	- coniugati	15.362
A5	1991	- separati legalmente	286
A6	1991	- divorziati	165
A7	1991	- vedovi	1.136
A8	1991	Popolazione femminile residente	29.564
A9	1991	- nubili	8.969
A10	1991	- coniugate	15.284
A11	1991	- separate legalmente	226
A12	1991	- divorziate	169
A13	1991	- vedove	4.916
A14	1991	Variazione ass. popolazione 1981 - 1991	-1.540
A15	1991	Variazione % popolazione 1981 - 1991	-2,5
A16	1991	Saldo naturale 1981 - 1991	-4.123
A17	1991	Saldo migratorio 1981 - 1991	2.583
A18	1991	Pop. residente in età 0 - 14 anni	6.876
A19	1991	Pop. residente in età 65 anni e oltre	14.428
A20	1991	Famiglie residenti	23.651
A21	1991	di cui: unidimensionali	6.553
A22	1991	N° medio di componenti per famiglia	2,46
A23	1991	Densità abitativa	48
A24	1991	Indice di mascolinità (%)	99,3

Continua POPOLAZIONE CENSITA

N°	Anno	INDICATORI DEMOGRAFICI	Valore
A25	1991	Indice di vecchiaia (%)	209,8
A26	1991	Indice di dipendenza (%)	56,6
A27	1991	Indice di dipendenza giovanile (%)	18,3
A28	1991	Indice di dipendenza degli anziani (%)	38,4
A29	1991	Indice di struttura (%)	99,3
A30	1991	Indice di ricambio (%)	133,8
A31	1991	Stranieri residenti	376
		POPOLAZIONE ANAGRAFICA	
A32	1996	Popolazione residente totale	60.598
A33	1996	Popolazione maschile residente	30.133
A34	1996	Popolazione femminile residente	30.465
A35	1996	Variazione ass. popolazione 1991 - 1996	1.682
A36	1996	Variazione % popolazione 1991 - 1996	2,9
A37	1996	Pop. residente in età 0 - 14 anni	6.874
A38	1996	Pop. residente in età 65 anni e oltre	15.592
A39	1996	Pop. residente in età 100 anni e oltre	15
A40	1996	Famiglie residenti	25.622
A41	1996	N° medio di componenti per famiglia	2,35
A42	1996	Nati	450
A43	1996	Morti	856
A44	1996	Iscritti	2.247
A45	1996	Cancellati	1.276
A46	1996	Saldo naturale	-406
A47	1996	Saldo migratorio	971
A48	1996	Saldo totale	565

N°	Anno	INDICATORI DEMOGRAFICI	Valore
Continua: POPOLAZIONE ANAGRAFICA			
A49	1996	Tasso di natalità(‰)	7,4
A50	1996	Tasso di mortalità(‰)	14,1
A51	1996	Tasso di incremento naturale (‰)	-6,7
A52	1996	Tasso di iscrizione (‰)	37,1
A53	1996	Tasso di cancellazione (‰)	21,1
A54	1996	Tasso di incremento migratorio (‰)	16,0
A55	1996	Tasso di incremento totale (‰)	9,3
A56	1996	Densità abitativa	50
A57	1996	Indice di mascolinità(%)	98,9
A58	1996	Indice di vecchiaia (%)	226,8
A59	1996	Indice di dipendenza (%)	58,9
A60	1996	Indice di dipendenza giovanile (%)	18,0
A61	1996	Indice di dipendenza degli anziani (%)	40,9
A62	1996	Indice di struttura (%)	95,4
A63	1996	Indice di ricambio (%)	143,2
A64	1996	Cittadini stranieri	1.161
A65	1996	Matrimoni	316
A66	1996	- con rito religioso	271
A67	1996	- con rito civile	45

N°	Anno	INDICATORI DEMOGRAFICI	Valore
Continua: POPOLAZIONE ANAGRAFICA			
A68	1997	Elettori totale	54.324
A69	1997	- maschi	26.916
A70	1997	- femmine	27.408
A71	1997	Sezioni elettorali	129
A72	1997	- normali	128
A73	1997	- ospedaliere	1
		SERIE STORICA	
A1	1991	Popolazione residente censita	58.916
A32	1992	Popolazione residente	59.166
A32	1993	Popolazione residente	59.557
A32	1994	Popolazione residente	59.673
A32	1995	Popolazione residente	60.090
A32	1996	Popolazione residente	60.598
A20	1991	Famiglie residenti censite	23.651
A40	1992	Famiglie residenti	24.541
A40	1993	Famiglie residenti	24.930
A40	1994	Famiglie residenti	24.990
A40	1995	Famiglie residenti	25.258
A40	1996	Famiglie residenti	25.622

N°	Anno	INDICATORI ECONOMICI	Valore
LAVORO			
		CENSIMENTO 1991	
B1	1991	Popolazione attiva	25.819
B2	1991	- occupati	24.123
B3	1991	- disoccupati	854
B4	1991	- in cerca di prima occupazione	842
B5	1991	Popolazione non attiva	33.097
B6	1991	- casalinghe	6.231
B7	1991	- studenti	2.945
B8	1991	- ritirati dal lavoro	15.394
B9	1991	Tasso di attività(%)	43,8
B10	1991	Tasso di attività maschile (%)	54,8
B11	1991	Tasso di attività femminile (%)	32,9
B12	1991	Tasso di occupazione (%)	40,9
B13	1991	Tasso di occupazione maschile (%)	52,3
B14	1991	Tasso di occupazione femminile (%)	29,7
B15	1991	Tasso di disoccupazione (%)	6,6
B16	1991	Tasso di disoccupazione maschile (%)	4,6
B17	1991	Tasso di disoccupazione femminile (%)	9,8
B18	1991	Pop. in condizione professionale	24.977

N°	Anno	INDICATORI ECONOMICI	Valore
Continua: LAVORO - CENSIMENTO 1991			
B19	1991	- occupati in agricoltura	4.214
B20	1991	- occupati nell'industria	9.484
B21	1991	- occupati in altre attività	11.279
B22	1991	- imprenditori e liberi professionisti	1.449
B23	1991	- lavoratori in proprio	7.455
B24	1991	- soci di cooperative	323
B25	1991	- coadiuvanti	1.116
B26	1991	- dirigenti	317
B27	1991	- direttivi, quadri, impiegati	3.854
B28	1991	- altri lavoratori dipendenti	10.463
AGRICOLTURA			
		CENSIMENTO 1990	
C1	1990	Aziende agricole	7.467
C2	1990	di cui: a conduzione diretta del coltivatore	7.217
C17	1990	Superficie aziendale totale (ha)	90.109,60
C18	1990	Superficie agricola utilizzata (ha)	51.551,16
C25	1990	Unità lavorative totali	6.984
C26	1990	- familiari	6.478
C27	1990	- salariate	507

N°	Anno	INDICATORI ECONOMICI	Valore
INDUSTRIA E SERVIZI			
		CENSIMENTO 1991	
D1	1991	Imprese censite	5.070
D5	1991	Imprese artigiane	2.292
D15	1991	Istituzioni censite	122
D16	1991	UnitàLocali censite	6.143
D17	1991	- delle imprese artigiane	2.417
D18	1991	- delle istituzioni	502
D46	1991	Addetti censiti U.L.	17.288
D47	1991	- indipendenti	8.132
D48	1991	- delle imprese artigiane	5.097
D49	1991	- delle istituzioni	2.615
D50	1991	Addetti ogni 100 abitanti	29,3
IMPRESE			
		INFOCAMERE-CERVED	
E1	1997	Imprese attive	8.563
E9	1997	Imprese artigiane	2.499
E10	1997	UnitàLocali totali	9.398
E11	1997	U.L. attive in agricoltura	3.619
E12	1997	U.L. attive nell'industria	2.187
E13	1997	- estrazione di minerali	27
E14	1997	- industria alimentare, bevande e tabac co	289
E15	1997	- industria tessile, abbigliamento e cuoio	69
E16	1997	- industria del legno	123
E17	1997	- industria della carta, stampa ed editoria	22
E18	1997	- industria chimica, gomma e materie plastiche	10
E19	1997	- industria ceramica e minerali non metalliferi	102
E20	1997	- industria produzione e fabbricazione prodotti in metallo	217
E21	1997	- industria meccanica	91
E22	1997	- industria macchine e apparecchiature elettriche ed elettroniche	25
E23	1997	- industria apparecchi medicali e di precisione	19
E24	1997	- fabbricazione di mezzi di trasporto	7
E25	1997	- altre industrie manifatturiere	62
E26	1997	- produzione e distribuzione di energia elettrica, gas e acqua	7
E27	1997	- costruzioni	1.117
E28	1997	U.L. attive nel terziario	3.329
E29	1997	- commercio	1.649

Continua: IMPRESE - INFOCAMERE/CERVED

N°	Anno	INDICATORI ECONOMICI	Valore
E30	1997	- alberghi e ristoranti	535
E31	1997	- trasporti, magazzinaggio e comunica zioni	423
E32	1997	- intermediazione monetaria e finanziaria	109
E33	1997	- attivitàimmobiliari, noleggio, informa tica, ricerca e altre attivitàprofessio nali ed imprenditoriali	327
E34	1997	- istruzione	18
E35	1997	- sanitàe altri servizi sociali	12
E36	1997	- altri servizi pubblici, sociali e personali	256
E37	1997	Addetti U.L. totali	17.790
E38	1997	Addetti in agricoltura	3.710
E39	1997	Addetti nell'industria	7.291
E40	1997	- estrazione di minerali	63
E41	1997	- industria alimentare, bevande e tabac-co	930
E42	1997	- industria tessile, abbigliamento e cuoio	170
E43	1997	- industria del legno	309
E44	1997	- industria della carta, stampa ed editoria	43
E45	1997	- industria chimica, gomma e materie plastiche	104
E46	1997	- industria ceramica e minerali non metalliferi	1.453
E47	1997	- industria produzione e fabbricazione prodotti in metallo	1.096
E48	1997	- industria meccanica	552
E49	1997	- industria macchine e apparecchiature elettriche ed elettroniche	248
E50	1997	- industria apparecchi medicali e di pre cisione	29
E51	1997	- fabbricazione di mezzi di trasporto	21
E52	1997	- altre industrie manifatturiere	177
E53	1997	- produzione e distribuzione di energia elettrica, gas e acqua	13
E54	1997	- costruzioni	2.088
E55	1997	Addetti nel terziario	6.341
E56	1997	- commercio	2.746
E57	1997	- alberghi e ristoranti	1.276
E58	1997	- trasporti, magazzinaggio e comunica zioni	682
E59	1997	- intermediazione monetaria e finanziaria	267
E60	1997	- attivitàimmobiliari, noleggio, infor matica, ricerca e altre attivitàprofes sionali ed imprenditoriali	660
E61	1997	- istruzione	89
E62	1997	- sanitàe altri servizi sociali	196
E63	1997	- altri servizi pubblici, sociali e personali	425

N°	Anno	INDICATORI ECONOMICI	Valore
COMMERCIO			
F4	1996	Imprese nel commercio al minuto	853
F5	1996	- despecializzato e alimentare	320
F6	1996	- extralimentare	533
F7	1996	Pubblici esercizi	484
F12	1996	U.L. nel commercio al minuto	994
F13	1996	- despecializzato e alimentare	353
F14	1996	- extralimentare	641
F15	1996	U.L. pubblici esercizi	543
F20	1996	Addetti nel commercio al minuto	1.685
F21	1996	- despecializzato e alimentare	621
F22	1996	- extralimentare	1.064
F23	1996	Addetti pubblici esercizi	1.257
CREDITO			
H3	1996	Impieghi bancari (milioni di lire)	n.d.
H4	1996	Depositi bancari (milioni di lire)	n.d.
H5	1996	Sportelli bancari	36
ABITAZIONI, EDILIZIA E OPERE PUBBLICHE			
		CENSIMENTO 1991	
I1	1991	Totale abitazioni	48.122
I2	1991	Abitazioni occupate	23.169
I3	1991	- in proprietà	17.727
I4	1991	- in affitto	3.478
I5	1991	- fornite di acqua potabile e gabinetto	22.576
I6	1991	- collegate alla rete fognaria	17.495
I7	1991	- fornite di acqua calda	20.798
I8	1991	- fornite di riscaldamento	22.818
I9	1991	Abitazioni non occupate	24.953
I10	1991	- utilizzate per vacanza	18.101
I11	1991	- utilizzate per lavoro e/o studio	463
I12	1991	- disponibili per la vendita	325
I13	1991	- disponibili per l'affitto	3.476
I14	1991	- disponibili per vendita o affitto	628
I15	1991	- fornite di gabinetto	23.691
I16	1991	- fornite di acqua potabile	24.542
I17	1991	- fornite di acqua calda	20.371
I18	1991	- fornite di riscaldamento	22.697
		ISTAT	
I21	1994	Fabbricati residenziali di nuova costruzione	n.d.

Continua: ABITAZIONI, EDILIZIA E OPERE PUBBLICHE - ISTAT

N°	Anno	INDICATORI ECONOMICI	Valore
I22	1994	Fabbricati residenziali di nuova costruzione: volume (mc)	n.d.
I23	1994	Fabbricati non residenziali di nuova costruzione	n.d.
I24	1994	Fabbricati non residenziali di nuova costruzione: volume (mc)	n.d.
I25	1994	Abitazioni	n.d.
I26	1994	Stanze	n.d.
		C.C.I.A.A.	
I27	1996	Fabbricati residenziali di nuova costruzione	n.d.
I28	1996	Fabbricati residenziali di nuova costruzione: volume (mc)	n.d.
I29	1996	Fabbricati non residenziali di nuova costruzione	n.d.
I30	1996	Fabbricati non residenziali di nuova costruzione: volume (mc)	n.d.
I31	1996	Abitazioni	n.d.
I32	1996	Stanze	n.d.
COMUNICAZIONI E TRASPORTI			
J1	1995	Collegamenti telefonici principali	32.531
J2	1995	- abbonati negli ambienti di lavoro	5.567
J3	1995	- abbonati nelle abitazioni	26.064
J4	1995	- apparecchi a disposizione del pubblico	900
J6	1995	Autovetture circolanti	33.644
J7	1995	- a benzina	28.929
J8	1995	- a gasolio	3.375
J9	1995	- a metano	289
J10	1995	- a GPL	1.051
J18	91-95	Totale incidenti 1991-1995	666
J19	91-95	Incidenti medi annui ogni 10.000 abitanti	22,4
TURISMO			
K1	1996	Esercizi alberghieri	155
K2	1996	Posti letto alberghi	5.364
K3	1996	Camere alberghi	2.912
K4	1996	Bagni alberghi	2.677
K5	1996	Arrivi alberghieri	61.380
K6	1996	Presenze alberghiere	313.047
K7	1995	Esercizi extralberghieri	35
K8	1995	Posti letto extralberghieri	4.376
K9	1995	Arrivi extralberghieri	17.257
K10	1995	Presenze extralberghiere	131.364

N°	Anno	INDICATORI SOCIALI	Valore
ISTRUZIONE			
L1	1991	Laureati	1.094
L2	1991	Diplomati	8.567
L3	1991	Residenti con licenza media inferiore	14.570
L4	1991	Residenti con licenza elementare	22.621
L5	1991	Alfabeti privi di titolo di studio	9.070
L6	1991	Alfabeti in età65 anni e oltre	5.039
L7	1991	Analfabeti	554
L8	1991	Analfabeti in età65 anni e oltre	317
L9	1991	Studenti	2.945
		SCUOLE MEDIE INFERIORI (ISTAT)	
L28	94-95	Scuole medie inferiori	16
L29	94-95	- statali	16
L30	94-95	- gestite da enti privati	0
L31	94-95	- gestite da enti pubblici	0
L32	94-95	Classi	83
L33	94-95	Aule ordinarie	87
L34	94-95	Aule speciali	62
L35	94-95	Alunni	1.480
		SCUOLE MEDIE SUPERIORI (ISTAT)	
L39	95-96	Scuole medie superiori	9
L41	95-96	- istituti professionali	4
L42	95-96	- istituti tecnici	3
L43	95-96	- licei	2
L44	95-96	- istituti d'arte	0
L45	95-96	- istituti magistrali	0
L46	95-96	- scuole magistrali	0
L48	95-96	Aule ordinarie	69
L49	95-96	Aule speciali	41
L50	95-96	Studenti	1.164
L51	95-96	- di istituti professionali	381
L52	95-96	- di istituti tecnici	479
L53	95-96	- di licei	304
L54	95-96	- di istituti d'arte	0
L55	95-96	- di istituti magistrali	0
L56	95-96	- di scuole magistrali	0
		SCUOLE MATERNE COMUNALI (C.C.C.)	
L59	1995	Scuole materne comunali	1
L60	1995	Sezioni	1
L61	1995	Alunni iscritti	27
L62	1995	Insegnanti	1

N°	Anno	INDICATORI SOCIALI	Valore
Continua: ISTRUZIONE - C.C.C.			
		SCUOLE MATERNE STATALI (C.C.C.)	
L63	1995	Scuole materne statali	25
L64	1995	Sezioni	44
L65	1995	Alunni iscritti	954
		ISTRUZIONE PRIMARIA (C.C.C.)	
L66	1995	Scuole	38
L67	1995	Sezioni	122
L68	1995	Alunni iscritti	2.135
		ISTRUZIONE MEDIA INFERIORE (C.C.C.)	
L69	1995	Scuole	17
L70	1995	Sezioni	57
L71	1995	Alunni iscritti	1.474
		ISTRUZIONE MEDIA SUPERIORE (C.C.C.)	
L72	1995	Scuole	3
L73	1995	Sezioni	18
L74	1995	Alunni iscritti	417
SERVIZI COMUNALI VARI			
M1	1995	Cimiteri	135
M2	1995	Biblioteche comunali	16
M3	1995	Impianti sportivi	202
M4	1995	- piscine	13
M5	1995	- campi da tennis	78
M6	1995	- campi da pattinaggio	10
M7	1995	- stadi comunali	27
M8	1995	- impianti di risalita	30
M9	1995	- altri	44
M10	1995	Farmacie comunali	1
M11	1995	Teatri	0
M12	1995	Musei	2
SANITÀ			
		DECEDUTI PER CAUSA: ELABORAZIONI DELLA PROVINCIA DI MODENA SU DATI ISTAT	
N12	1992	Deceduti residenti	798
N13	1992	- per malattie infettive e parassitarie	6
N14	1992	- per tumori	208
N15	1992	- per malattie ghiandolari	8
N16	1992	- per malattie del sangue	2
N17	1992	- per disturbi psichici	15
N18	1992	- per malattie del sistema nervoso	27

N°	Anno	INDICATORI SOCIALI	Valore
Continua: SANITÀ			
N19	1992	- per malattie dell'apparato circolatorio	343
N20	1992	- per malattie dell'apparato respiratorio	79
N21	1992	- per malattie dell'apparato digerente	34
N22	1992	- per malattie dell'apparato genito-urinario	9
N23	1992	- per malattie della pelle	1
N24	1992	- per malattie del sistema osteomu scolare	6
N25	1992	- per malformazioni congenite	4
N26	1992	- per condizioni morbose di origine pe rinatale	2
N27	1992	- per stati morbosi maldefiniti	11
N28	1992	- per traumatismi e avvelenamenti	39
N29	1992	- per cause non specificate	4
ASSISTENZA E PREVIDENZA			
O1	1995	Assistenza di base: unità di offerta	32
O2	1995	- case protette	9
O3	1995	- case di riposo	4

N°	Anno	INDICATORI SOCIALI	Valore
Continua: ASSISTENZA E PREVIDENZA			
O4	1995	- residenze protette	0
O5	1995	- comunità alloggio	4
O6	1995	- centri diurni	1
O7	1995	- servizi di assistenza domiciliare	14
O9	1995	Assistenza di base: utenti	789
O10	1995	Centri socio-riabilitativi per portatori di handicap	2
O11	1995	Capacità ricettiva dei centri socio-riabilitativi per portatori di handicap	24
O15	1995	Comunità residenziali per minori	1
O16	1995	Capacità ricettiva delle comunità residen-ziali per minori	5
O17	1995	Utenti in carico alle comunità residenziali per minori	4
O18	1995	Asili nido comunali	1
O19	1995	Asili nido comunali: bambini iscritti	46
O20	1995	Asili nido comunali: assistenti	7

N°	Anno	INDICATORI AMBIENTALI	Valore
ENERGIA			
R9	1996	Numero di utenze allacciate alla rete E.N.E.L.	58.028
R10	1996	- per illuminazione pubblica	959
R11	1996	- per usi domestici	47.497
R12	1996	- per usi in locali e luoghi diversi dalle abitazioni	9.572
R13	1996	- per rivenditori	0
R18	1996	Energia elettrica venduta dall'E.N.E.L. (MWh)	268.847
R19	1996	- per illuminazione pubblica	6.325
R20	1996	- per usi domestici	64.763
R21	1996	- per usi in locali e luoghi diversi dalle abitazioni	197.759
R22	1996	- per rivenditori	0
STATO DELL'AMBIENTE			
S1	1995	Zone extra-agricole (ha)	7.981,60
S2	1995	- zone residenziali (ha)	2.278,68
S3	1995	- zone produttive (ha)	1.046,11
S4	1995	- servizi, attrezzature pubbliche (ha)	1.561,20
S5	1995	Zone agricole (ha)	113.516,93

N°	Anno	INDICATORI AMBIENTALI	Valore
Continua: STATO DELL'AMBIENTE			
S6	1995	- zone agricole di tutela (ha)	5.199,61
S7	1995	- parchi, aree boscate (ha)	39.697,30
S8	1995	- zone caratterizzate da dissesto idro geologico (ha)	11.657,54
S9	1995	Verde pubblico attrezzato a scala urbana (ha)	525,20
S10	1995	Lunghezza della rete fognaria (Km)	525
S11	1995	Abitanti serviti da pubblica fognatura (% su residenti)	67,0
S12	1995	Insediamenti produttivi con scarichi in pub-blica fognatura	106
S13	1995	Scarichi di pubblica fognatura	361
S14	1995	Scarichi depurati con depuratore biologico	17
S15	1995	Scolmatori di piena	8
S21	1995	Lunghezza rete idrica interna (Km)	2.631
S22	1995	Acquedotto: utenze domestiche	34.545
S23	1995	Acquedotto: utenze industriali	1.535
S24	1995	Acquedotto: utenze diverse	1.767
S25	1995	Acqua erogata (migliaia di mc)	5.692
S27	1994	Produzione rifiuti (t)	24.808,725

N. 1
Distretto di CARPI

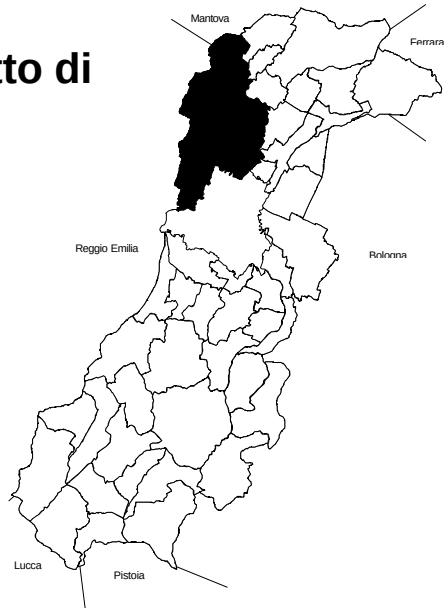

Comuni di:
Campogalliano, Carpi, Novi di Modena, Soliera

INDICATORI FISICI	
Altitudine minima (mt)	17
Altitudine massima (mt)	46
Superficie territoriale (Kmq)	269,7
- di pianura (Kmq)	269,8
- di collina (Kmq)	0,0
- di montagna (Kmq)	0,0

N°	Anno	INDICATORI DEMOGRAFICI	Valore
POPOLAZIONE			
		POPOLAZIONE CENSITA	
A1	1991	Popolazione residente totale	88.980
A2	1991	Popolazione maschile residente	42.815
A3	1991	- celibi	17.095
A4	1991	- coniugati	23.812
A5	1991	- separati legalmente	380
A6	1991	- divorziati	348
A7	1991	- vedovi	1.180
A8	1991	Popolazione femminile residente	46.165
A9	1991	- nubili	14.933
A10	1991	- coniugate	23.864
A11	1991	- separate legalmente	416
A12	1991	- divorziate	528
A13	1991	- vedove	6.424
A14	1991	Variazione ass. popolazione 1981 - 1991	1.739
A15	1991	Variazione % popolazione 1981 - 1991	2,0
A16	1991	Saldo naturale 1981 - 1991	-2.144
A17	1991	Saldo migratorio 1981 - 1991	3.883
A18	1991	Pop. residente in età 0 - 14 anni	10.578
A19	1991	Pop. residente in età 65 anni e oltre	15.365
A20	1991	Famiglie residenti	32.321
A21	1991	di cui: unidimensionali	5.793
A22	1991	N° medio di componenti per famiglia	2,74
A23	1991	Densità abitativa	330
A24	1991	Indice di mascolinità (%)	92,7

Continua POPOLAZIONE CENSITA

N°	Anno	INDICATORI DEMOGRAFICI	Valore
A25	1991	Indice di vecchiaia (%)	145,3
A26	1991	Indice di dipendenza (%)	41,2
A27	1991	Indice di dipendenza giovanile (%)	16,8
A28	1991	Indice di dipendenza degli anziani (%)	24,4
A29	1991	Indice di struttura (%)	92,8
A30	1991	Indice di ricambio (%)	89,1
A31	1991	Stranieri residenti	909
		POPOLAZIONE ANAGRAFICA	
A32	1996	Popolazione residente totale	89.641
A33	1996	Popolazione maschile residente	43.193
A34	1996	Popolazione femminile residente	46.448
A35	1996	Variazione ass. popolazione 1991 - 1996	661
A36	1996	Variazione % popolazione 1991 - 1996	0,7
A37	1996	Pop. residente in età 0 - 14 anni	10.139
A38	1996	Pop. residente in età 65 anni e oltre	17.034
A39	1996	Pop. residente in età 100 anni e oltre	7
A40	1996	Famiglie residenti	34.788
A41	1996	N° medio di componenti per famiglia	2,57
A42	1996	Nati	662
A43	1996	Morti	885
A44	1996	Iscritti	2.212
A45	1996	Cancellati	1.613
A46	1996	Saldo naturale	-223
A47	1996	Saldo migratorio	599
A48	1996	Saldo totale	376

N°	Anno	INDICATORI DEMOGRAFICI	Valore
Continua: POPOLAZIONE ANAGRAFICA			
A49	1996	Tasso di natalità(‰)	7,4
A50	1996	Tasso di mortalità(‰)	9,9
A51	1996	Tasso di incremento naturale (‰)	-2,5
A52	1996	Tasso di iscrizione (‰)	24,7
A53	1996	Tasso di cancellazione (‰)	18,0
A54	1996	Tasso di incremento migratorio (‰)	6,7
A55	1996	Tasso di incremento totale (‰)	4,2
A56	1996	Densità abitativa	332
A57	1996	Indice di mascolinità(%)	93,0
A58	1996	Indice di vecchiaia (%)	168,0
A59	1996	Indice di dipendenza (%)	43,5
A60	1996	Indice di dipendenza giovanile (%)	16,2
A61	1996	Indice di dipendenza degli anziani (%)	27,3
A62	1996	Indice di struttura (%)	96,2
A63	1996	Indice di ricambio (%)	133,0
A64	1996	Cittadini stranieri	1.584
A65	1996	Matrimoni	403
A66	1996	- con rito religioso	310
A67	1996	- con rito civile	93

N°	Anno	INDICATORI DEMOGRAFICI	Valore
Continua: POPOLAZIONE ANAGRAFICA			
A68	1997	Elettori totale	76.883
A69	1997	- maschi	36.560
A70	1997	- femmine	40.323
A71	1997	Sezioni elettorali	130
A72	1997	- normali	130
A73	1997	- ospedaliere	0
		SERIE STORICA	
A1	1991	Popolazione residente censita	88.980
A32	1992	Popolazione residente	89.000
A32	1993	Popolazione residente	89.302
A32	1994	Popolazione residente	88.968
A32	1995	Popolazione residente	89.278
A32	1996	Popolazione residente	89.641
A20	1991	Famiglie residenti censite	32.321
A40	1992	Famiglie residenti	33.274
A40	1993	Famiglie residenti	33.412
A40	1994	Famiglie residenti	33.997
A40	1995	Famiglie residenti	34.287
A40	1996	Famiglie residenti	34.788

N°	Anno	INDICATORI ECONOMICI	Valore
LAVORO			
		CENSIMENTO 1991	
B1	1991	Popolazione attiva	45.980
B2	1991	- occupati	43.870
B3	1991	- disoccupati	1.387
B4	1991	- in cerca di prima occupazione	723
B5	1991	Popolazione non attiva	43.000
B6	1991	- casalinghe	6.176
B7	1991	- studenti	6.007
B8	1991	- ritirati dal lavoro	19.497
B9	1991	Tasso di attività(%)	51,7
B10	1991	Tasso di attività maschile (%)	59,9
B11	1991	Tasso di attività femminile (%)	44,0
B12	1991	Tasso di occupazione (%)	49,3
B13	1991	Tasso di occupazione maschile (%)	57,6
B14	1991	Tasso di occupazione femminile (%)	41,6
B15	1991	Tasso di disoccupazione (%)	4,6
B16	1991	Tasso di disoccupazione maschile (%)	3,9
B17	1991	Tasso di disoccupazione femminile (%)	5,5
B18	1991	Pop. in condizione professionale	45.257

N°	Anno	INDICATORI ECONOMICI	Valore
Continua: LAVORO - CENSIMENTO 1991			
B19	1991	- occupati in agricoltura	2.466
B20	1991	- occupati nell'industria	25.932
B21	1991	- occupati in altre attività	16.859
B22	1991	- imprenditori e liberi professionisti	3.082
B23	1991	- lavoratori in proprio	10.489
B24	1991	- soci di cooperative	371
B25	1991	- coadiuvanti	1.296
B26	1991	- dirigenti	506
B27	1991	- direttivi, quadri, impiegati	9.302
B28	1991	- altri lavoratori dipendenti	20.211
AGRICOLTURA			
		CENSIMENTO 1990	
C1	1990	Aziende agricole	2.657
C2	1990	di cui: a conduzione diretta del coltivatore	2.330
C17	1990	Superficie aziendale totale (ha)	20.205,03
C18	1990	Superficie agricola utilizzata (ha)	17.751,52
C25	1990	Unità lavorative totali	2.918
C26	1990	- familiari	2.455
C27	1990	- salariate	463

N°	Anno	INDICATORI ECONOMICI	Valore
INDUSTRIA E SERVIZI			
		CENSIMENTO 1991	
D1	1991	Imprese censite	8.260
D5	1991	Imprese artigiane	4.121
D15	1991	Istituzioni censite	119
D16	1991	UnitàLocali censite	9.273
D17	1991	- delle imprese artigiane	4.225
D18	1991	- delle istituzioni	436
D46	1991	Addetti censiti U.L.	43.551
D47	1991	- indipendenti	14.459
D48	1991	- delle imprese artigiane	13.186
D49	1991	- delle istituzioni	3.970
D50	1991	Addetti ogni 100 abitanti	48,9
IMPRESE			
		INFOCAMERE-CERVED	
E1	1997	Imprese attive	10.324
E9	1997	Imprese artigiane	3.837
E10	1997	UnitàLocali totali	11.643
E11	1997	U.L. attive in agricoltura	2.040
E12	1997	U.L. attive nell'industria	4.577
E13	1997	- estrazione di minerali	3
E14	1997	- industria alimentare, bevande e tabac co	169
E15	1997	- industria tessile, abbigliamento e cuoio	2.350
E16	1997	- industria del legno	81
E17	1997	- industria della carta, stampa ed editoria	123
E18	1997	- industria chimica, gomma e materie plastiche	102
E19	1997	- industria ceramica e minerali non metalliferi	50
E20	1997	- industria produzione e fabbricazione prodotti in metallo	255
E21	1997	- industria meccanica	237
E22	1997	- industria macchine e apparecchiature elettriche ed elettroniche	85
E23	1997	- industria apparecchi medicali e di precisione	55
E24	1997	- fabbricazione di mezzi di trasporto	17
E25	1997	- altre industrie manifatturiere	141
E26	1997	- produzione e distribuzione di energia elettrica, gas e acqua	1
E27	1997	- costruzioni	908
E28	1997	U.L. attive nel terziario	4.649
E29	1997	- commercio	2.306

Continua: IMPRESE - INFOCAMERE/CERVED

N°	Anno	INDICATORI ECONOMICI	Valore
E30	1997	- alberghi e ristoranti	248
E31	1997	- trasporti, magazzinaggio e comunica zioni	358
E32	1997	- intermediazione monetaria e finanziaria	221
E33	1997	- attivitàimmobiliari, noleggio, informa tica, ricerca e altre attivitàprofessio nali ed imprenditoriali	1.085
E34	1997	- istruzione	13
E35	1997	- sanitàe altri servizi sociali	23
E36	1997	- altri servizi pubblici, sociali e personali	395
E37	1997	Addetti U.L. totali	36.755
E38	1997	Addetti in agricoltura	2.138
E39	1997	Addetti nell'industria	22.486
E40	1997	- estrazione di minerali	15
E41	1997	- industria alimentare, bevande e tabac-co	865
E42	1997	- industria tessile, abbigliamento e cuoio	10.999
E43	1997	- industria del legno	343
E44	1997	- industria della carta, stampa ed editoria	640
E45	1997	- industria chimica, gomma e materie plastiche	649
E46	1997	- industria ceramica e minerali non metalliferi	608
E47	1997	- industria produzione e fabbricazione prodotti in metallo	1.413
E48	1997	- industria meccanica	2.850
E49	1997	- industria macchine e apparecchiature elettriche ed elettroniche	817
E50	1997	- industria apparecchi medicali e di pre cisione	245
E51	1997	- fabbricazione di mezzi di trasporto	98
E52	1997	- altre industrie manifatturiere	428
E53	1997	- produzione e distribuzione di energia elettrica, gas e acqua	11
E54	1997	- costruzioni	2.505
E55	1997	Addetti nel terziario	11.012
E56	1997	- commercio	5.218
E57	1997	- alberghi e ristoranti	784
E58	1997	- trasporti, magazzinaggio e comunica zioni	1.048
E59	1997	- intermediazione monetaria e finanziaria	906
E60	1997	- attivitàimmobiliari, noleggio, infor matica, ricerca e altre attivitàprofes sionali ed imprenditoriali	2.001
E61	1997	- istruzione	49
E62	1997	- sanitàe altri servizi sociali	81
E63	1997	- altri servizi pubblici, sociali e personali	925

N°	Anno	INDICATORI ECONOMICI	Valore
COMMERCIO			
F4	1996	Imprese nel commercio al minuto	862
F5	1996	- despecializzato e alimentare	192
F6	1996	- extralimentare	670
F7	1996	Pubblici esercizi	211
F12	1996	U.L. nel commercio al minuto	1.024
F13	1996	- despecializzato e alimentare	233
F14	1996	- extralimentare	791
F15	1996	U.L. pubblici esercizi	241
F20	1996	Addetti nel commercio al minuto	2.339
F21	1996	- despecializzato e alimentare	631
F22	1996	- extralimentare	1.708
F23	1996	Addetti pubblici esercizi	788
CREDITO			
H3	1996	Impieghi bancari (milioni di lire)	n.d.
H4	1996	Depositi bancari (milioni di lire)	n.d.
H5	1996	Sportelli bancari	40
ABITAZIONI, EDILIZIA E OPERE PUBBLICHE			
		CENSIMENTO 1991	
I1	1991	Totale abitazioni	34.298
I2	1991	Abitazioni occupate	31.929
I3	1991	- in proprietà	22.672
I4	1991	- in affitto	6.684
I5	1991	- fornite di acqua potabile e gabinetto	31.759
I6	1991	- collegate alla rete fognaria	29.659
I7	1991	- fornite di acqua calda	31.456
I8	1991	- fornite di riscaldamento	31.865
I9	1991	Abitazioni non occupate	2.369
I10	1991	- utilizzate per vacanza	101
I11	1991	- utilizzate per lavoro e/o studio	306
I12	1991	- disponibili per la vendita	194
I13	1991	- disponibili per l'affitto	214
I14	1991	- disponibili per vendita o affitto	84
I15	1991	- fornite di gabinetto	2.259
I16	1991	- fornite di acqua potabile	2.263
I17	1991	- fornite di acqua calda	1.909
I18	1991	- fornite di riscaldamento	2.101
		ISTAT	
I21	1994	Fabbricati residenziali di nuova costruzione	n.d.

Continua: ABITAZIONI, EDILIZIA E OPERE PUBBLICHE - ISTAT

N°	Anno	INDICATORI ECONOMICI	Valore
I22	1994	Fabbricati residenziali di nuova costruzione: volume (mc)	n.d.
I23	1994	Fabbricati non residenziali di nuova costruzione	n.d.
I24	1994	Fabbricati non residenziali di nuova costruzione: volume (mc)	n.d.
I25	1994	Abitazioni	n.d.
I26	1994	Stanze	n.d.
		C.C.I.A.A.	
I27	1996	Fabbricati residenziali di nuova costruzione	n.d.
I28	1996	Fabbricati residenziali di nuova costruzione: volume (mc)	n.d.
I29	1996	Fabbricati non residenziali di nuova costruzione	n.d.
I30	1996	Fabbricati non residenziali di nuova costruzione: volume (mc)	n.d.
I31	1996	Abitazioni	n.d.
I32	1996	Stanze	n.d.
COMUNICAZIONI E TRASPORTI			
J1	1995	Collegamenti telefonici principali	42.855
J2	1995	- abbonati negli ambienti di lavoro	13.012
J3	1995	- abbonati nelle abitazioni	29.381
J4	1995	- apparecchi a disposizione del pubblico	462
J6	1995	Autovetture circolanti	53.900
J7	1995	- a benzina	46.747
J8	1995	- a gasolio	3.844
J9	1995	- a metano	1.142
J10	1995	- a GPL	2.167
J18	91-95	Totale incidenti 1991-1995	2.454
J19	91-95	Incidenti medi annui ogni 10.000 abitanti	55,1
TURISMO			
K1	1996	Esercizi alberghieri	12
K2	1996	Posti letto alberghi	662
K3	1996	Camere alberghi	360
K4	1996	Bagni alberghi	363
K5	1996	Arrivi alberghieri	47.258
K6	1996	Presenze alberghiere	91.711
K7	1995	Esercizi extralberghieri	0
K8	1995	Posti letto extralberghieri	0
K9	1995	Arrivi extralberghieri	0
K10	1995	Presenze extralberghiere	0

N°	Anno	INDICATORI SOCIALI	Valore
ISTRUZIONE			
L1	1991	Laureati	2.124
L2	1991	Diplomati	15.877
L3	1991	Residenti con licenza media inferiore	24.813
L4	1991	Residenti con licenza elementare	31.538
L5	1991	Alfabeti privi di titolo di studio	10.001
L6	1991	Alfabeti in età65 anni e oltre	4.516
L7	1991	Analfabeti	799
L8	1991	Analfabeti in età65 anni e oltre	514
L9	1991	Studenti	6.007
		SCUOLE MEDIE INFERIORI (ISTAT)	
L28	94-95	Scuole medie inferiori	8
L29	94-95	- statali	8
L30	94-95	- gestite da enti privati	0
L31	94-95	- gestite da enti pubblici	0
L32	94-95	Classi	107
L33	94-95	Aule ordinarie	115
L34	94-95	Aule speciali	65
L35	94-95	Alunni	2.163
		SCUOLE MEDIE SUPERIORI (ISTAT)	
L39	95-96	Scuole medie superiori	6
L41	95-96	- istituti professionali	2
L42	95-96	- istituti tecnici	3
L43	95-96	- licei	1
L44	95-96	- istituti d'arte	0
L45	95-96	- istituti magistrali	0
L46	95-96	- scuole magistrali	0
L48	95-96	Aule ordinarie	126
L49	95-96	Aule speciali	66
L50	95-96	Studenti	2.736
L51	95-96	- di istituti professionali	729
L52	95-96	- di istituti tecnici	1.163
L53	95-96	- di licei	844
L54	95-96	- di istituti d'arte	0
L55	95-96	- di istituti magistrali	0
L56	95-96	- di scuole magistrali	0
		SCUOLE MATERNE COMUNALI (C.C.C.)	
L59	1995	Scuole materne comunali	10
L60	1995	Sezioni	30
L61	1995	Alunni iscritti	720
L62	1995	Insegnanti	88

N°	Anno	INDICATORI SOCIALI	Valore
Continua: ISTRUZIONE - C.C.C.			
		SCUOLE MATERNE STATALI (C.C.C.)	
L63	1995	Scuole materne statali	12
L64	1995	Sezioni	31
L65	1995	Alunni iscritti	762
		ISTRUZIONE PRIMARIA (C.C.C.)	
L66	1995	Scuole	22
L67	1995	Sezioni	165
L68	1995	Alunni iscritti	3.047
		ISTRUZIONE MEDIA INFERIORE (C.C.C.)	
L69	1995	Scuole	8
L70	1995	Sezioni	105
L71	1995	Alunni iscritti	2.146
		ISTRUZIONE MEDIA SUPERIORE (C.C.C.)	
L72	1995	Scuole	5
L73	1995	Sezioni	133
L74	1995	Alunni iscritti	2.733
SERVIZI COMUNALI VARI			
M1	1995	Cimiteri	17
M2	1995	Biblioteche comunali	5
M3	1995	Impianti sportivi	60
M4	1995	- piscine	4
M5	1995	- campi da tennis	25
M6	1995	- campi da pattinaggio	6
M7	1995	- stadi comunali	19
M8	1995	- impianti di risalita	0
M9	1995	- altri	6
M10	1995	Farmacie comunali	0
M11	1995	Teatri	1
M12	1995	Musei	2
SANITÀ			
		DECEDUTI PER CAUSA: ELABORAZIONI DELLA PROVINCIA DI MODENA SU DATI ISTAT	
N12	1992	Deceduti residenti	889
N13	1992	- per malattie infettive e parassitarie	5
N14	1992	- per tumori	321
N15	1992	- per malattie ghiandolari	19
N16	1992	- per malattie del sangue	2
N17	1992	- per disturbi psichici	22
N18	1992	- per malattie del sistema nervoso	11

N°	Anno	INDICATORI SOCIALI	Valore
Continua: SANITÀ			
N19	1992	- per malattie dell'apparato circolatorio	340
N20	1992	- per malattie dell'apparato respiratorio	41
N21	1992	- per malattie dell'apparato digerente	35
N22	1992	- per malattie dell'apparato genito-urinario	16
N23	1992	- per malattie della pelle	0
N24	1992	- per malattie del sistema osteomu scolare	2
N25	1992	- per malformazioni congenite	0
N26	1992	- per condizioni morbose di origine pe rinatale	5
N27	1992	- per stati morbosi maldefiniti	17
N28	1992	- per traumatismi e avvelenamenti	51
N29	1992	- per cause non specificate	2
ASSISTENZA E PREVIDENZA			
O1	1995	Assistenza di base: unità di offerta	15
O2	1995	- case protette	4
O3	1995	- case di riposo	1
O4	1995	- residenze protette	0
O5	1995	- comunità alloggio	2

N°	Anno	INDICATORI SOCIALI	Valore
Continua: ASSISTENZA E PREVIDENZA			
O6	1995	- centri diurni	4
O7	1995	- servizi di assistenza domiciliare	4
O8	1995	Assistenza di base: operatori	141
O9	1995	Assistenza di base: utenti	511
O10	1995	Centri socio-riabilitativi per portatori di handicap	4
O11	1995	Capacità ricettiva dei centri socio-riabilitativi per portatori di handicap	30
O12	1995	Utenti in carico ai centri socio-riabilitativi	32
O13	1995	Educatori in servizio presso i centri socio-riabilitativi	17
O15	1995	Comunità residenziali per minori	2
O16	1995	Capacità ricettiva delle comunità residen-ziali per minori	50
O17	1995	Utenti in carico alle comunità residenziali per minori	34
O18	1995	Asili nido comunali	12
O19	1995	Asili nido comunali: bambini iscritti	529
O20	1995	Asili nido comunali: assistenti	90

N°	Anno	INDICATORI AMBIENTALI	Valore
ENERGIA			
R9	1996	Numero di utenze allacciate alla rete E.N.E.L.	48.417
R10	1996	- per illuminazione pubblica	180
R11	1996	- per usi domestici	35.360
R12	1996	- per usi in locali e luoghi diversi dalle abitazioni	12.877
R13	1996	- per rivenditori	0
R18	1996	Energia elettrica venduta dall'E.N.E.L. (MWh)	386.798
R19	1996	- per illuminazione pubblica	8.521
R20	1996	- per usi domestici	94.519
R21	1996	- per usi in locali e luoghi diversi dalle abitazioni	283.758
R22	1996	- per rivenditori	0
STATO DELL'AMBIENTE			
S1	1995	Zone extra-agricole (ha)	2.514,40
S2	1995	- zone residenziali (ha)	1.190,45
S3	1995	- zone produttive (ha)	662,68
S4	1995	- servizi, attrezzature pubbliche (ha)	210,78

N°	Anno	INDICATORI AMBIENTALI	Valore
Continua: STATO DELL'AMBIENTE			
S5	1995	Zone agricole (ha)	24.423,70
S6	1995	- zone agricole di tutela (ha)	3.005,29
S7	1995	- parchi, aree boscate (ha)	237,87
S8	1995	- zone caratterizzate da dissesto idro geologico (ha)	0,00
S9	1995	Verde pubblico attrezzato a scala urbana (ha)	146,00
S10	1995	Lunghezza della rete fognaria (Km)	306
S11	1995	Abitanti serviti da pubblica fognatura (% su residenti)	87,6
S12	1995	Insediamenti produttivi con scarichi in pub-blica fognatura	79
S13	1995	Scarichi di pubblica fognatura	13
S14	1995	Scarichi depurati con depuratore biologico	8
S15	1995	Scolmatori di piena	39
S21	1995	Lunghezza rete idrica interna (Km)	661
S22	1995	Acquedotto: utenze domestiche	22.604
S23	1995	Acquedotto: utenze industriali	817
S24	1995	Acquedotto: utenze diverse	456
S25	1995	Acqua erogata (migliaia di mc)	8.183
S27	1994	Produzione rifiuti (t)	84.136,597

N. 2
Distretto di
MIRANDOLA

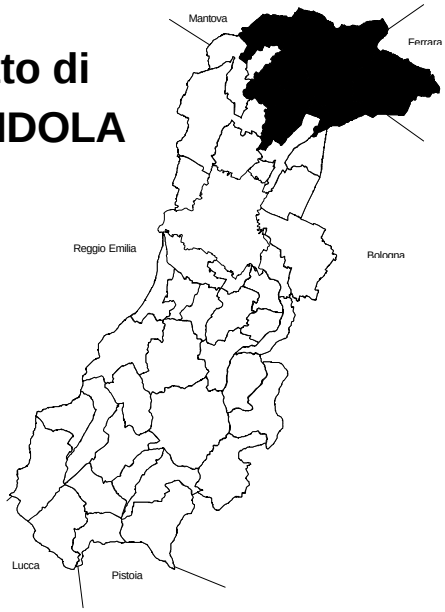

Comuni di:
Camposanto, Cavezzo, Concordia s.S., Finale E., Medolla, Mirandola, San Felice s. P., San Possidonio, San Prospero

INDICATORI FISICI	
Altitudine minima (mt)	8
Altitudine massima (mt)	33
Superficie territoriale (Kmq)	462,3
- di pianura (Kmq)	462,4
- di collina (Kmq)	0,0
- di montagna (Kmq)	0,0

N°	Anno	INDICATORI DEMOGRAFICI	Valore
POPOLAZIONE			
		POPOLAZIONE CENSITA	
A1	1991	Popolazione residente totale	76.414
A2	1991	Popolazione maschile residente	37.006
A3	1991	- celibi	14.743
A4	1991	- coniugati	20.512
A5	1991	- separati legalmente	378
A6	1991	- divorziati	209
A7	1991	- vedovi	1.164
A8	1991	Popolazione femminile residente	39.408
A9	1991	- nubili	12.220
A10	1991	- coniugate	20.498
A11	1991	- separate legalmente	417
A12	1991	- divorziate	304
A13	1991	- vedove	5.969
A14	1991	Variazione ass. popolazione 1981 - 1991	-1.174
A15	1991	Variazione % popolazione 1981 - 1991	-1,5
A16	1991	Saldo naturale 1981 - 1991	-3.145
A17	1991	Saldo migratorio 1981 - 1991	1.971
A18	1991	Pop. residente in età 0 - 14 anni	9.449
A19	1991	Pop. residente in età 65 anni e oltre	14.914
A20	1991	Famiglie residenti	27.636
A21	1991	di cui: unidimensionali	4.957
A22	1991	N° medio di componenti per famiglia	2,75
A23	1991	Densità abitativa	165
A24	1991	Indice di mascolinità (%)	93,9

N°	Anno	INDICATORI DEMOGRAFICI	Valore
Continua POPOLAZIONE CENSITA			
A25	1991	Indice di vecchiaia (%)	157,8
A26	1991	Indice di dipendenza (%)	46,8
A27	1991	Indice di dipendenza giovanile (%)	18,2
A28	1991	Indice di dipendenza degli anziani (%)	28,7
A29	1991	Indice di struttura (%)	94,5
A30	1991	Indice di ricambio (%)	103,2
A31	1991	Stranieri residenti	597
		POPOLAZIONE ANAGRAFICA	
A32	1996	Popolazione residente totale	77.028
A33	1996	Popolazione maschile residente	37.348
A34	1996	Popolazione femminile residente	39.680
A35	1996	Variazione ass. popolazione 1991 - 1996	614
A36	1996	Variazione % popolazione 1991 - 1996	0,8
A37	1996	Pop. residente in età 0 - 14 anni	8.967
A38	1996	Pop. residente in età 65 anni e oltre	16.488
A39	1996	Pop. residente in età 100 anni e oltre	4
A40	1996	Famiglie residenti	29.004
A41	1996	N° medio di componenti per famiglia	2,64
A42	1996	Nati	602
A43	1996	Morti	875
A44	1996	Iscritti	2.063
A45	1996	Cancellati	1.325
A46	1996	Saldo naturale	-273
A47	1996	Saldo migratorio	738
A48	1996	Saldo totale	465

N°	Anno	INDICATORI DEMOGRAFICI	Valore
Continua: POPOLAZIONE ANAGRAFICA			
A49	1996	Tasso di natalità(‰)	7,8
A50	1996	Tasso di mortalità(‰)	11,4
A51	1996	Tasso di incremento naturale (‰)	-3,5
A52	1996	Tasso di iscrizione (‰)	26,8
A53	1996	Tasso di cancellazione (‰)	17,2
A54	1996	Tasso di incremento migratorio (‰)	9,6
A55	1996	Tasso di incremento totale (‰)	6,0
A56	1996	Densità abitativa	167
A57	1996	Indice di mascolinità(%)	94,1
A58	1996	Indice di vecchiaia (%)	183,9
A59	1996	Indice di dipendenza (%)	49,4
A60	1996	Indice di dipendenza giovanile (%)	17,4
A61	1996	Indice di dipendenza degli anziani (%)	32,0
A62	1996	Indice di struttura (%)	94,5
A63	1996	Indice di ricambio (%)	129,5
A64	1996	Cittadini stranieri	1.439
A65	1996	Matrimoni	292
A66	1996	- con rito religioso	236
A67	1996	- con rito civile	56

N°	Anno	INDICATORI DEMOGRAFICI	Valore
Continua: POPOLAZIONE ANAGRAFICA			
A68	1997	Elettori totale	66.087
A69	1997	- maschi	31.491
A70	1997	- femmine	34.596
A71	1997	Sezioni elettorali	115
A72	1997	- normali	114
A73	1997	- ospedaliere	1
		SERIE STORICA	
A1	1991	Popolazione residente censita	76.414
A32	1992	Popolazione residente	76.488
A32	1993	Popolazione residente	76.531
A32	1994	Popolazione residente	76.506
A32	1995	Popolazione residente	76.553
A32	1996	Popolazione residente	77.028
A20	1991	Famiglie residenti censite	27.636
A40	1992	Famiglie residenti	28.278
A40	1993	Famiglie residenti	28.487
A40	1994	Famiglie residenti	28.569
A40	1995	Famiglie residenti	28.748
A40	1996	Famiglie residenti	29.004

N°	Anno	INDICATORI ECONOMICI	Valore
LAVORO			
		CENSIMENTO 1991	
B1	1991	Popolazione attiva	36.962
B2	1991	- occupati	34.781
B3	1991	- disoccupati	1.414
B4	1991	- in cerca di prima occupazione	767
B5	1991	Popolazione non attiva	39.452
B6	1991	- casalinghe	5.603
B7	1991	- studenti	4.823
B8	1991	- ritirati dal lavoro	18.841
B9	1991	Tasso di attività(%)	48,4
B10	1991	Tasso di attività maschile (%)	57,3
B11	1991	Tasso di attività femminile (%)	39,9
B12	1991	Tasso di occupazione (%)	45,5
B13	1991	Tasso di occupazione maschile (%)	54,6
B14	1991	Tasso di occupazione femminile (%)	36,9
B15	1991	Tasso di disoccupazione (%)	5,9
B16	1991	Tasso di disoccupazione maschile (%)	4,7
B17	1991	Tasso di disoccupazione femminile (%)	7,5
B18	1991	Pop. in condizione professionale	36.195

N°	Anno	INDICATORI ECONOMICI	Valore
Continua: LAVORO - CENSIMENTO 1991			
B19	1991	- occupati in agricoltura	3.646
B20	1991	- occupati nell'industria	18.918
B21	1991	- occupati in altre attività	13.631
B22	1991	- imprenditori e liberi professionisti	2.046
B23	1991	- lavoratori in proprio	7.666
B24	1991	- soci di cooperative	339
B25	1991	- coadiuvanti	1.448
B26	1991	- dirigenti	407
B27	1991	- direttivi, quadri, impiegati	6.726
B28	1991	- altri lavoratori dipendenti	17.563
AGRICOLTURA			
		CENSIMENTO 1990	
C1	1990	Aziende agricole	4.079
C2	1990	di cui: a conduzione diretta del coltivatore	3.755
C17	1990	Superficie aziendale totale (ha)	38.457,37
C18	1990	Superficie agricola utilizzata (ha)	34.203,67
C25	1990	Unità lavorative totali	3.667
C26	1990	- familiari	2.910
C27	1990	- salariate	757

N°	Anno	INDICATORI ECONOMICI	Valore
INDUSTRIA E SERVIZI			
		CENSIMENTO 1991	
D1	1991	Imprese censite	5.854
D5	1991	Imprese artigiane	2.879
D15	1991	Istituzioni censite	110
D16	1991	UnitàLocali censite	6.800
D17	1991	- delle imprese artigiane	2.976
D18	1991	- delle istituzioni	446
D46	1991	Addetti censiti U.L.	31.681
D47	1991	- indipendenti	9.795
D48	1991	- delle imprese artigiane	9.527
D49	1991	- delle istituzioni	3.417
D50	1991	Addetti ogni 100 abitanti	41,5
IMPRESE			
		INFOCAMERE-CERVED	
E1	1997	Imprese attive	8.893
E9	1997	Imprese artigiane	2.983
E10	1997	UnitàLocali totali	9.860
E11	1997	U.L. attive in agricoltura	3.086
E12	1997	U.L. attive nell'industria	2.803
E13	1997	- estrazione di minerali	3
E14	1997	- industria alimentare, bevande e tabac co	221
E15	1997	- industria tessile, abbigliamento e cuoio	694
E16	1997	- industria del legno	71
E17	1997	- industria della carta, stampa ed editoria	61
E18	1997	- industria chimica, gomma e materie plastiche	54
E19	1997	- industria ceramica e minerali non metalliferi	51
E20	1997	- industria produzione e fabbricazione prodotti in metallo	293
E21	1997	- industria meccanica	171
E22	1997	- industria macchine e apparecchiature elettriche ed elettroniche	63
E23	1997	- industria apparecchi medicali e di precisione	121
E24	1997	- fabbricazione di mezzi di trasporto	13
E25	1997	- altre industrie manifatturiere	105
E26	1997	- produzione e distribuzione di energia elettrica, gas e acqua	2
E27	1997	- costruzioni	880
E28	1997	U.L. attive nel terziario	3.636
E29	1997	- commercio	1.998

Continua: IMPRESE - INFOCAMERE/CERVED

N°	Anno	INDICATORI ECONOMICI	Valore
E30	1997	- alberghi e ristoranti	292
E31	1997	- trasporti, magazzinaggio e comunica zioni	374
E32	1997	- intermediazione monetaria e finanziaria	151
E33	1997	- attivitàimmobiliari, noleggio, informa tica, ricerca e altre attivitàprofessio nali ed imprenditoriali	481
E34	1997	- istruzione	12
E35	1997	- sanitàe altri servizi sociali	18
E36	1997	- altri servizi pubblici, sociali e personali	310
E37	1997	Addetti U.L. totali	28.760
E38	1997	Addetti in agricoltura	3.213
E39	1997	Addetti nell'industria	17.396
E40	1997	- estrazione di minerali	8
E41	1997	- industria alimentare, bevande e tabac-co	1.336
E42	1997	- industria tessile, abbigliamento e cuoio	3.911
E43	1997	- industria del legno	166
E44	1997	- industria della carta, stampa ed editoria	534
E45	1997	- industria chimica, gomma e materie plastiche	964
E46	1997	- industria ceramica e minerali non metalliferi	1.134
E47	1997	- industria produzione e fabbricazione prodotti in metallo	1.680
E48	1997	- industria meccanica	1.074
E49	1997	- industria macchine e apparecchiature elettriche ed elettroniche	443
E50	1997	- industria apparecchi medicali e di pre cisione	2.254
E51	1997	- fabbricazione di mezzi di trasporto	656
E52	1997	- altre industrie manifatturiere	328
E53	1997	- produzione e distribuzione di energia elettrica, gas e acqua	123
E54	1997	- costruzioni	2.785
E55	1997	Addetti nel terziario	7.358
E56	1997	- commercio	3.834
E57	1997	- alberghi e ristoranti	836
E58	1997	- trasporti, magazzinaggio e comunica zioni	562
E59	1997	- intermediazione monetaria e finanziaria	569
E60	1997	- attivitàimmobiliari, noleggio, infor matica, ricerca e altre attivitàprofes sionali ed imprenditoriali	918
E61	1997	- istruzione	27
E62	1997	- sanitàe altri servizi sociali	49
E63	1997	- altri servizi pubblici, sociali e personali	563

N°	Anno	INDICATORI ECONOMICI	Valore
COMMERCIO			
F4	1996	Imprese nel commercio al minuto	960
F5	1996	- despecializzato e alimentare	234
F6	1996	- extralimentare	726
F7	1996	Pubblici esercizi	256
F12	1996	U.L. nel commercio al minuto	1.085
F13	1996	- despecializzato e alimentare	265
F14	1996	- extralimentare	820
F15	1996	U.L. pubblici esercizi	288
F20	1996	Addetti nel commercio al minuto	1.936
F21	1996	- despecializzato e alimentare	569
F22	1996	- extralimentare	1.367
F23	1996	Addetti pubblici esercizi	835
CREDITO			
H3	1996	Impieghi bancari (milioni di lire)	n.d.
H4	1996	Depositi bancari (milioni di lire)	n.d.
H5	1996	Sportelli bancari	39
ABITAZIONI, EDILIZIA E OPERE PUBBLICHE			
		CENSIMENTO 1991	
I1	1991	Totale abitazioni	29.951
I2	1991	Abitazioni occupate	27.388
I3	1991	- in proprietà	19.099
I4	1991	- in affitto	5.677
I5	1991	- fornite di acqua potabile e gabinetto	27.275
I6	1991	- collegate alla rete fognaria	23.480
I7	1991	- fornite di acqua calda	26.580
I8	1991	- fornite di riscaldamento	27.255
I9	1991	Abitazioni non occupate	2.563
I10	1991	- utilizzate per vacanza	221
I11	1991	- utilizzate per lavoro e/o studio	291
I12	1991	- disponibili per la vendita	152
I13	1991	- disponibili per l'affitto	194
I14	1991	- disponibili per vendita o affitto	100
I15	1991	- fornite di gabinetto	2.190
I16	1991	- fornite di acqua potabile	2.403
I17	1991	- fornite di acqua calda	1.681
I18	1991	- fornite di riscaldamento	2.005
		ISTAT	
I21	1994	Fabbricati residenziali di nuova costruzione	63

Continua: ABITAZIONI, EDILIZIA E OPERE PUBBLICHE - ISTAT

N°	Anno	INDICATORI ECONOMICI	Valore
I22	1994	Fabbricati residenziali di nuova costruzione: volume (mc)	130.708
I23	1994	Fabbricati non residenziali di nuova costruzione	68
I24	1994	Fabbricati non residenziali di nuova costruzione: volume (mc)	212.058
I25	1994	Abitazioni	275
I26	1994	Stanze	1.150
		C.C.I.A.A.	
I27	1996	Fabbricati residenziali di nuova costruzione	n.d.
I28	1996	Fabbricati residenziali di nuova costruzione: volume (mc)	n.d.
I29	1996	Fabbricati non residenziali di nuova costruzione	n.d.
I30	1996	Fabbricati non residenziali di nuova costruzione: volume (mc)	n.d.
I31	1996	Abitazioni	n.d.
I32	1996	Stanze	n.d.
COMUNICAZIONI E TRASPORTI			
J1	1995	Collegamenti telefonici principali	32.893
J2	1995	- abbonati negli ambienti di lavoro	8.505
J3	1995	- abbonati nelle abitazioni	23.997
J4	1995	- apparecchi a disposizione del pubblico	391
J6	1995	Autovetture circolanti	43.607
J7	1995	- a benzina	35.447
J8	1995	- a gasolio	4.263
J9	1995	- a metano	1.096
J10	1995	- a GPL	2.801
J18	91-95	Totale incidenti 1991-1995	1.120
J19	91-95	Incidenti medi annui ogni 10.000 abitanti	29,3
TURISMO			
K1	1996	Esercizi alberghieri	12
K2	1996	Posti letto alberghi	348
K3	1996	Camere alberghi	201
K4	1996	Bagni alberghi	192
K5	1996	Arrivi alberghieri	18.074
K6	1996	Presenze alberghiere	39.422
K7	1995	Esercizi extralberghieri	0
K8	1995	Posti letto extralberghieri	0
K9	1995	Arrivi extralberghieri	0
K10	1995	Presenze extralberghiere	0

N°	Anno	INDICATORI SOCIALI	Valore
ISTRUZIONE			
L1	1991	Laureati	1.681
L2	1991	Diplomati	12.975
L3	1991	Residenti con licenza media inferiore	20.245
L4	1991	Residenti con licenza elementare	27.757
L5	1991	Alfabeti privi di titolo di studio	9.687
L6	1991	Alfabeti in età65 anni e oltre	4.666
L7	1991	Analfabeti	718
L8	1991	Analfabeti in età65 anni e oltre	395
L9	1991	Studenti	4.823
		SCUOLE MEDIE INFERIORI (ISTAT)	
L28	94-95	Scuole medie inferiori	11
L29	94-95	- statali	11
L30	94-95	- gestite da enti privati	0
L31	94-95	- gestite da enti pubblici	0
L32	94-95	Classi	104
L33	94-95	Aule ordinarie	113
L34	94-95	Aule speciali	62
L35	94-95	Alunni	2.067
		SCUOLE MEDIE SUPERIORI (ISTAT)	
L39	95-96	Scuole medie superiori	9
L41	95-96	- istituti professionali	4
L42	95-96	- istituti tecnici	3
L43	95-96	- licei	2
L44	95-96	- istituti d'arte	0
L45	95-96	- istituti magistrali	0
L46	95-96	- scuole magistrali	0
L48	95-96	Aule ordinarie	141
L49	95-96	Aule speciali	70
L50	95-96	Studenti	2.948
L51	95-96	- di istituti professionali	705
L52	95-96	- di istituti tecnici	1.343
L53	95-96	- di licei	900
L54	95-96	- di istituti d'arte	0
L55	95-96	- di istituti magistrali	0
L56	95-96	- di scuole magistrali	0
		SCUOLE MATERNE COMUNALI (C.C.C.)	
L59	1995	Scuole materne comunali	1
L60	1995	Sezioni	2
L61	1995	Alunni iscritti	60
L62	1995	Insegnanti	2

N°	Anno	INDICATORI SOCIALI	Valore
Continua: ISTRUZIONE - C.C.C.			
		SCUOLE MATERNE STATALI (C.C.C.)	
L63	1995	Scuole materne statali	12
L64	1995	Sezioni	37
L65	1995	Alunni iscritti	828
		ISTRUZIONE PRIMARIA (C.C.C.)	
L66	1995	Scuole	21
L67	1995	Sezioni	168
L68	1995	Alunni iscritti	2.868
		ISTRUZIONE MEDIA INFERIORE (C.C.C.)	
L69	1995	Scuole	12
L70	1995	Sezioni	95
L71	1995	Alunni iscritti	2.057
		ISTRUZIONE MEDIA SUPERIORE (C.C.C.)	
L72	1995	Scuole	8
L73	1995	Sezioni	135
L74	1995	Alunni iscritti	2.916
SERVIZI COMUNALI VARI			
M1	1995	Cimiteri	30
M2	1995	Biblioteche comunali	9
M3	1995	Impianti sportivi	64
M4	1995	- piscine	3
M5	1995	- campi da tennis	17
M6	1995	- campi da pattinaggio	5
M7	1995	- stadi comunali	11
M8	1995	- impianti di risalita	0
M9	1995	- altri	28
M10	1995	Farmacie comunali	4
M11	1995	Teatri	3
M12	1995	Musei	0
SANITÀ			
		DECEDUTI PER CAUSA: ELABORAZIONI DELLA PROVINCIA DI MODENA SU DATI ISTAT	
N12	1992	Deceduti residenti	790
N13	1992	- per malattie infettive e parassitarie	4
N14	1992	- per tumori	254
N15	1992	- per malattie ghiandolari	31
N16	1992	- per malattie del sangue	4
N17	1992	- per disturbi psichici	19
N18	1992	- per malattie del sistema nervoso	5

N°	Anno	INDICATORI SOCIALI	Valore
Continua: SANITÀ			
N19	1992	- per malattie dell'apparato circolatorio	324
N20	1992	- per malattie dell'apparato respiratorio	45
N21	1992	- per malattie dell'apparato digerente	33
N22	1992	- per malattie dell'apparato genito-urinario	17
N23	1992	- per malattie della pelle	0
N24	1992	- per malattie del sistema osteomu scolare	1
N25	1992	- per malformazioni congenite	1
N26	1992	- per condizioni morbose di origine pe rinatale	1
N27	1992	- per stati morbosi maldefiniti	17
N28	1992	- per traumatismi e avvelenamenti	33
N29	1992	- per cause non specificate	1
ASSISTENZA E PREVIDENZA			
O1	1995	Assistenza di base: unità di offerta	21
O2	1995	- case protette	5
O3	1995	- case di riposo	1
O4	1995	- residenze protette	1
O5	1995	- comunità alloggio	3

N°	Anno	INDICATORI SOCIALI	Valore
Continua: ASSISTENZA E PREVIDENZA			
O6	1995	- centri diurni	2
O7	1995	- servizi di assistenza domiciliare	9
O8	1995	Assistenza di base: operatori	157
O9	1995	Assistenza di base: utenti	659
O10	1995	Centri socio-riabilitativi per portatori di handicap	3
O11	1995	Capacità ricettiva dei centri socio-riabilitativi per portatori di handicap	36
O12	1995	Utenti in carico ai centri socio-riabilitativi	31
O13	1995	Educatori in servizio presso i centri socio-riabilitativi	24
O15	1995	Comunità residenziali per minori	0
O16	1995	Capacità ricettiva delle comunità residen-ziali per minori	0
O17	1995	Utenti in carico alle comunità residenziali per minori	0
O18	1995	Asili nido comunali	9
O19	1995	Asili nido comunali: bambini iscritti	292
O20	1995	Asili nido comunali: assistenti	37

N°	Anno	INDICATORI AMBIENTALI	Valore
ENERGIA			
R9	1996	Numero di utenze allacciate alla rete E.N.E.L.	39.237
R10	1996	- per illuminazione pubblica	230
R11	1996	- per usi domestici	30.364
R12	1996	- per usi in locali e luoghi diversi dalle abitazioni	8.643
R13	1996	- per rivenditori	0
R18	1996	Energia elettrica venduta dall'E.N.E.L. (MWh)	379.383
R19	1996	- per illuminazione pubblica	6.393
R20	1996	- per usi domestici	79.330
R21	1996	- per usi in locali e luoghi diversi dalle abitazioni	293.660
R22	1996	- per rivenditori	0
STATO DELL'AMBIENTE			
S1	1995	Zone extra-agricole (ha)	3.109,06
S2	1995	- zone residenziali (ha)	1.482,11
S3	1995	- zone produttive (ha)	1.062,13
S4	1995	- servizi, attrezzature pubbliche (ha)	160,83

N°	Anno	INDICATORI AMBIENTALI	Valore
Continua: STATO DELL'AMBIENTE			
S5	1995	Zone agricole (ha)	43.135,25
S6	1995	- zone agricole di tutela (ha)	3.541,21
S7	1995	- parchi, aree boscate (ha)	7,97
S8	1995	- zone caratterizzate da dissesto idro geologico (ha)	0,00
S9	1995	Verde pubblico attrezzato a scala urbana (ha)	212,84
S10	1995	Lunghezza della rete fognaria (Km)	478
S11	1995	Abitanti serviti da pubblica fognatura (% su residenti)	82,4
S12	1995	Insediamenti produttivi con scarichi in pub-blica fognatura	71
S13	1995	Scarichi di pubblica fognatura	64
S14	1995	Scarichi depurati con depuratore biologico	16
S15	1995	Scolmatori di piena	28
S21	1995	Lunghezza rete idrica interna (Km)	811
S22	1995	Acquedotto: utenze domestiche	22.591
S23	1995	Acquedotto: utenze industriali	1.538
S24	1995	Acquedotto: utenze diverse	1.375
S25	1995	Acqua erogata (migliaia di mc)	5.697
S27	1994	Produzione rifiuti (t)	318.303,068

N. 3 Distretto di MODENA

Comune di MODENA

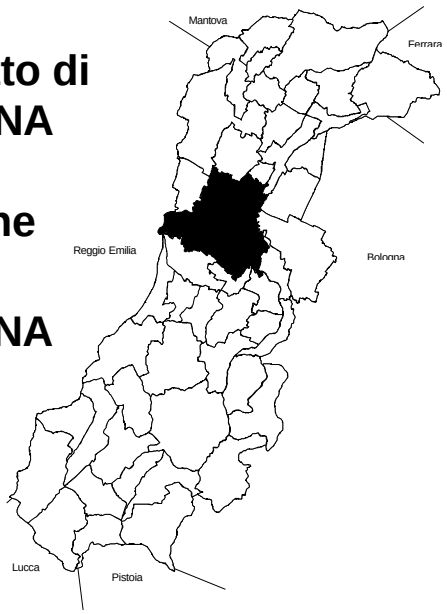

Codice ISTAT	036023
Distretto sanitario	3
Distretto scolastico	17/18
Circoscrizione del lavoro	Modena
Codice Avviamento Postale	41100
Prefisso teleselettivo	059

INDICATORI FISICI

Altitudine centro capoluogo (mt)	34
Altitudine minima (mt)	25
Altitudine massima (mt)	68
Superficie territoriale (Kmq)	183,6
- di pianura (Kmq)	183,6
- di collina (Kmq)	0,0
- di montagna (Kmq)	0,0
Distanza dal capoluogo di provincia (Km)	0

POPOLAZIONE

N°	Anno	INDICATORI DEMOGRAFICI	Valore
		POPOLAZIONE CENSITA	
A1	1991	Popolazione residente totale	176.990
A2	1991	Popolazione maschile residente	84.633
A3	1991	- celibi	34.049
A4	1991	- coniugati	45.770
A5	1991	- separati legalmente	1.305
A6	1991	- divorziati	967
A7	1991	- vedovi	2.542
A8	1991	Popolazione femminile residente	92.357
A9	1991	- nubili	30.118
A10	1991	- coniugate	45.982
A11	1991	- separate legalmente	1.551
A12	1991	- divorziate	1.514
A13	1991	- vedove	13.192
A14	1991	Variazione ass. popolazione 1981 - 1991	-3.322
A15	1991	Variazione % popolazione 1981 - 1991	-1,8
A16	1991	Saldo naturale 1981 - 1991	-5.561
A17	1991	Saldo migratorio 1981 - 1991	2.239
A18	1991	Pop. residente in età 0 - 14 anni	19.725
A19	1991	Pop. residente in età 65 anni e oltre	33.143
A20	1991	Famiglie residenti	69.703
A21	1991	di cui: unidimensionali	16.811
A22	1991	N° medio di componenti per famiglia	2,51
A23	1991	Densità abitativa	964
A24	1991	Indice di mascolinità (%)	91,6

Continua: POPOLAZIONE CENSITA

N°	Anno	INDICATORI DEMOGRAFICI	Valore
A25	1991	Indice di vecchiaia (%)	168,0
A26	1991	Indice di dipendenza (%)	42,6
A27	1991	Indice di dipendenza giovanile (%)	15,9
A28	1991	Indice di dipendenza degli anziani (%)	26,7
A29	1991	Indice di struttura (%)	96,9
A30	1991	Indice di ricambio (%)	106,7
A31	1991	Stranieri residenti	2.456
		POPOLAZIONE ANAGRAFICA	
A32	1996	Popolazione residente totale	175.124
A33	1996	Popolazione maschile residente	83.886
A34	1996	Popolazione femminile residente	91.238
A35	1996	Variazione ass. popolazione 1991 - 1996	-1.866
A36	1996	Variazione % popolazione 1991 - 1996	-1,1
A37	1996	Pop. residente in età 0 - 14 anni	19.394
A38	1996	Pop. residente in età 65 anni e oltre	35.861
A39	1996	Pop. residente in età 100 anni e oltre	15
A40	1996	Famiglie residenti	71.339
A41	1996	N° medio di componenti per famiglia	2,43
A42	1996	Nati	1.398
A43	1996	Morti	1.903
A44	1996	Iscritti	4.813
A45	1996	Cancellati	3.702
A46	1996	Saldo naturale	-505
A47	1996	Saldo migratorio	1.111
A48	1996	Saldo totale	606

N°	Anno	INDICATORI DEMOGRAFICI	Valore
Continua: POPOLAZIONE ANAGRAFICA			
A49	1996	Tasso di natalità(‰)	8,0
A50	1996	Tasso di mortalità(‰)	10,9
A51	1996	Tasso di incremento naturale (‰)	-2,9
A52	1996	Tasso di iscrizione (‰)	27,5
A53	1996	Tasso di cancellazione (‰)	21,1
A54	1996	Tasso di incremento migratorio (‰)	6,3
A55	1996	Tasso di incremento totale (‰)	3,5
A56	1996	Densità abitativa	954
A57	1996	Indice di mascolinità(%)	91,9
A58	1996	Indice di vecchiaia (%)	184,9
A59	1996	Indice di dipendenza (%)	46,1
A60	1996	Indice di dipendenza giovanile (%)	16,2
A61	1996	Indice di dipendenza degli anziani (%)	29,9
A62	1996	Indice di struttura (%)	100,1
A63	1996	Indice di ricambio (%)	152,0
A64	1996	Cittadini stranieri	5.421
A65	1996	Matrimoni	670
A66	1996	- con rito religioso	423
A67	1996	- con rito civile	247

N°	Anno	INDICATORI DEMOGRAFICI	Valore
Continua: POPOLAZIONE ANAGRAFICA			
A68	1997	Elettori totale	149.191
A69	1997	- maschi	70.076
A70	1997	- femmine	79.115
A71	1997	Sezioni elettorali	288
A72	1997	- normali	283
A73	1997	- ospedaliere	5
		SERIE STORICA	
A1	1991	Popolazione residente censita	176.990
A32	1992	Popolazione residente	176.972
A32	1993	Popolazione residente	176.588
A32	1994	Popolazione residente	174.676
A32	1995	Popolazione residente	174.518
A32	1996	Popolazione residente	175.124
A20	1991	Famiglie residenti censite	69.703
A40	1992	Famiglie residenti	71.854
A40	1993	Famiglie residenti	70.285
A40	1994	Famiglie residenti	70.346
A40	1995	Famiglie residenti	70.835
A40	1996	Famiglie residenti	71.339

N°	Anno	INDICATORI ECONOMICI	Valore
LAVORO			
		CENSIMENTO 1991	
B1	1991	Popolazione attiva	84.650
B2	1991	- occupati	79.437
B3	1991	- disoccupati	2.959
B4	1991	- in cerca di prima occupazione	2.254
B5	1991	Popolazione non attiva	92.340
B6	1991	- casalinghe	18.226
B7	1991	- studenti	13.514
B8	1991	- ritirati dal lavoro	37.402
B9	1991	Tasso di attività(%)	47,8
B10	1991	Tasso di attività maschile (%)	56,8
B11	1991	Tasso di attività femminile (%)	39,7
B12	1991	Tasso di occupazione (%)	44,9
B13	1991	Tasso di occupazione maschile (%)	53,8
B14	1991	Tasso di occupazione femminile (%)	36,7
B15	1991	Tasso di disoccupazione (%)	6,2
B16	1991	Tasso di disoccupazione maschile (%)	5,1
B17	1991	Tasso di disoccupazione femminile (%)	7,5
B18	1991	Pop. in condizione professionale	82.396

N°	Anno	INDICATORI ECONOMICI	Valore
Continua: LAVORO - CENSIMENTO 1991			
B19	1991	- occupati in agricoltura	1.520
B20	1991	- occupati nell'industria	30.136
B21	1991	- occupati in altre attività	50.740
B22	1991	- imprenditori e liberi professionisti	6.507
B23	1991	- lavoratori in proprio	12.282
B24	1991	- soci di cooperative	763
B25	1991	- coadiuvanti	1.390
B26	1991	- dirigenti	2.070
B27	1991	- direttivi, quadri, impiegati	27.988
B28	1991	- altri lavoratori dipendenti	31.396
		FORZE DI LAVORO (ELABORAZIONI DEL COMUNE SU DATI ISTAT)	
B29	1996	Forze di lavoro (dati in migliaia)	82
B30	1996	- maschi	46
B31	1996	- femmine	37
B32	1996	Non forze di lavoro in età 15 anni e oltre (dati in migliaia)	73
B33	1996	- maschi	28
B34	1996	- femmine	45

N°	Anno	INDICATORI ECONOMICI	Valore

Continua: FORZE DI LAVORO (ELABORAZ. DEL COMUNE SU DATI ISTAT)

B35	1996	Occupati (dati in migliaia)	79
B36	1996	- maschi	44
B37	1996	- femmine	34
B50	1996	In cerca di occupazione (dati in migliaia)	4
B51	1996	- maschi	2
B52	1996	- femmine	2
B53	1996	Tasso di disoccupazione (%)	4,7
B54	1996	Tasso di disoccupazione maschile (%)	3,3
B55	1996	Tasso di disoccupazione femminile (%)	6,3
B56	1996	Tasso di occupazione (%)	50,6
B57	1996	Tasso di occupazione maschile (%)	59,8
B58	1996	Tasso di occupazione femminile (%)	42,3
B59	1996	Tasso di attività(%)	53,1
B60	1996	Tasso di attivitàmaschile (%)	61,9
B61	1996	Tasso di attivitàfemminile (%)	45,1

AGRICOLTURA

		CENSIMENTO 1990	
C1	1990	Aziende agricole	1.145
C2	1990	di cui: a conduzione diretta del coltivatore	949
C17	1990	Superficie aziendale totale (ha)	13.843,51
C18	1990	Superficie agricola utilizzata (ha)	12.096,67
C25	1990	Unitàlavorative totali	1.811
C26	1990	- familiari	1.092
C27	1990	- salariate	719

INDUSTRIA E SERVIZI

		CENSIMENTO 1991	
D1	1991	Imprese censite	13.660
D5	1991	Imprese artigiane	4.740
D15	1991	Istituzioni censite	346
D16	1991	UnitàLocali censite	15.848
D17	1991	- delle imprese artigiane	4.877
D18	1991	- delle istituzioni	908
D46	1991	Addetti censiti U.L.	89.853
D47	1991	- indipendenti	22.949
D48	1991	- delle imprese artigiane	14.358
D49	1991	- delle istituzioni	15.228
D50	1991	Addetti ogni 100 abitanti	50,8

N°	Anno	INDICATORI ECONOMICI	Valore

IMPRESE

		INFOCAMERE-CERVED	
E1	1997	Imprese attive	14.550
E9	1997	Imprese artigiane	4.807
E10	1997	UnitàLocali totali	17.229
E11	1997	U.L. attive in agricoltura	1.108
E12	1997	U.L. attive nell'industria	4.653
E13	1997	- estrazione di minerali	15
E14	1997	- industria alimentare, bevande e tabac co	303
E15	1997	- industria tessile, abbigliamento e cuoio	594
E16	1997	- industria del legno	115
E17	1997	- industria della carta, stampa ed editoria	202
E18	1997	- industria chimica, gomma e materie plastiche	84
E19	1997	- industria ceramica e minerali non metalliferi	87
E20	1997	- industria produzione e fabbricazione prodotti in metallo	555
E21	1997	- industria meccanica	485
E22	1997	- industria macchine e apparecchiature elettriche ed elettroniche	145
E23	1997	- industria apparecchi medicali e di precisione	167
E24	1997	- fabbricazione di mezzi di trasporto	48
E25	1997	- altre industrie manifatturiere	276
E26	1997	- produzione e distribuzione di energia elettrica, gas e acqua	5
E27	1997	- costruzioni	1.572
E28	1997	U.L. attive nel terziario	10.681
E29	1997	- commercio	5.271
E30	1997	- alberghi e ristoranti	749
E31	1997	- trasporti, magazzinaggio e comunica zioni	656
E32	1997	- intermediazione monetaria e finanziaria	647
E33	1997	- attivitàimmobiliari, noleggio, informa tica, ricerca e altre attivitàprofessio nali ed imprenditoriali	2.291
E34	1997	- istruzione	80
E35	1997	- sanitàe altri servizi sociali	76
E36	1997	- altri servizi pubblici, sociali e personali	911
E37	1997	Addetti U.L. totali	67.855
E38	1997	Addetti in agricoltura	1.297
E39	1997	Addetti nell'industria	27.618
E40	1997	- estrazione di minerali	75
E41	1997	- industria alimentare, bevande e tabac- co	2.022

N°	Anno	INDICATORI ECONOMICI	Valore
E42	1997	- industria tessile, abbigliamento e cuoio	2.764

Continua: IMPRESE - INFOCAMERE/CERVED

N°	Anno	INDICATORI ECONOMICI	Valore
E43	1997	- industria del legno	361
E44	1997	- industria della carta, stampa ed editoria	1.595
E45	1997	- industria chimica, gomma e materie plastiche	524
E46	1997	- industria ceramica e minerali non metalliferi	538
E47	1997	- industria produzione e fabbricazione prodotti in metallo	3.468
E48	1997	- industria meccanica	7.572
E49	1997	- industria macchine e apparecchiature elettriche ed elettroniche	891
E50	1997	- industria apparecchi medicali e di pre cisione	763
E51	1997	- fabbricazione di mezzi di trasporto	1.507
E52	1997	- altre industrie manifatturiere	734
E53	1997	- produzione e distribuzione di energia elettrica, gas e acqua	916
E54	1997	- costruzioni	3.888
E55	1997	Addetti nel terziario	36.190
E56	1997	- commercio	14.137
E57	1997	- alberghi e ristoranti	2.753
E58	1997	- trasporti, magazzinaggio e comunica zioni	2.537
E59	1997	- intermediazione monetaria e finanziaria	4.418
E60	1997	- attivitàimmobiliari, noleggio, infor matica, ricerca e altre attivitàprofes sionali ed imprenditoriali	8.061
E61	1997	- istruzione	292
E62	1997	- sanitàe altri servizi sociali	1.335
E63	1997	- altri servizi pubblici, sociali e personali	2.657

COMMERCIO

N°	Anno	INDICATORI ECONOMICI	Valore
F4	1996	Imprese nel commercio al minuto	1.996
F5	1996	- despecializzato e alimentare	520
F6	1996	- extralimentare	1.476
F7	1996	Pubblici esercizi	597
F12	1996	U.L. nel commercio al minuto	2.439
F13	1996	- despecializzato e alimentare	576
F14	1996	- extralimentare	1.863
F15	1996	U.L. pubblici esercizi	710
F20	1996	Addetti nel commercio al minuto	5.422
F21	1996	- despecializzato e alimentare	1.591
F22	1996	- extralimentare	3.831
F23	1996	Addetti pubblici esercizi	2.539

CREDITO

N°	Anno	INDICATORI ECONOMICI	Valore
H3	1996	Impieghi bancari (milioni di lire)	6.906.173
H4	1996	Depositi bancari (milioni di lire)	4.990.675
H5	1996	Sportelli bancari	97

ABITAZIONI, EDILIZIA E OPERE PUBBLICHE

N°	Anno	INDICATORI ECONOMICI	Valore
		CENSIMENTO 1991	
I1	1991	Totale abitazioni	76.211
I2	1991	Abitazioni occupate	68.608
I3	1991	- in proprietà	41.846
I4	1991	- in affitto	22.610
I5	1991	- fornite di acqua potabile e gabinetto	68.455
I6	1991	- collegate alla rete fognaria	66.791
I7	1991	- fornite di acqua calda	66.581
I8	1991	- fornite di riscaldamento	68.320
I9	1991	Abitazioni non occupate	7.603
I10	1991	- utilizzate per vacanza	216
I11	1991	- utilizzate per lavoro e/o studio	1.477
I12	1991	- disponibili per la vendita	268
I13	1991	- disponibili per l'affitto	1.360
I14	1991	- disponibili per vendita o affitto	305
I15	1991	- fornite di gabinetto	7.443
I16	1991	- fornite di acqua potabile	7.466
I17	1991	- fornite di acqua calda	6.704
I18	1991	- fornite di riscaldamento	7.122
		ISTAT	
I21	1994	Fabbricati residenziali di nuova costruzione	73
I22	1994	Fabbricati residenziali di nuova costruzione: volume (mc)	322.262
I23	1994	Fabbricati non residenziali di nuova costruzione	34
I24	1994	Fabbricati non residenziali di nuova costruzione: volume (mc)	557.174
I25	1994	Abitazioni	635
I26	1994	Stanze	2.860
		C.C.I.A.A.	
I27	1996	Fabbricati residenziali di nuova costruzione	56
I28	1996	Fabbricati residenziali di nuova costruzione: volume (mc)	176.664
I29	1996	Fabbricati non residenziali di nuova costruzione	27
I30	1996	Fabbricati non residenziali di nuova costruzione: volume (mc)	189.113
I31	1996	Abitazioni	286
I32	1996	Stanze	1.383

N°	Anno	INDICATORI ECONOMICI	Valore
COMUNICAZIONI E TRASPORTI			
J1	1995	Collegamenti telefonici principali	94.435
J2	1995	- abbonati negli ambienti di lavoro	26.273
J3	1995	- abbonati nelle abitazioni	66.506
J4	1995	- apparecchi a disposizione del pubblico	1.656
J6	1995	Autovetture circolanti	112.032
J7	1995	- a benzina	97.844
J8	1995	- a gasolio	8.186
J9	1995	- a metano	1.800
J10	1995	- a GPL	4.202
J18	91-95	Totale incidenti 1991-1995	5.887
J19	91-95	Incidenti medi annui ogni 10.000 abitanti	67,0

N°	Anno	INDICATORI ECONOMICI	Valore
TURISMO			
K1	1996	Esercizi alberghieri	37
K2	1996	Posti letto alberghi	2.764
K3	1996	Camere alberghi	1.580
K4	1996	Bagni alberghi	1.533
K5	1996	Arrivi alberghieri	238.285
K6	1996	Presenze alberghiere	454.719
K7	1995	Esercizi extralberghieri	2
K8	1995	Posti letto extralberghieri	210
K9	1995	Arrivi extralberghieri	6.498
K10	1995	Presenze extralberghiere	10.062

N°	Anno	INDICATORI SOCIALI	Valore
ISTRUZIONE			
L1	1991	Laureati	11.696
L2	1991	Diplomati	41.349
L3	1991	Residenti con licenza media inferiore	44.797
L4	1991	Residenti con licenza elementare	56.443
L5	1991	Alfabeti privi di titolo di studio	13.983
L6	1991	Alfabeti in età65 anni e oltre	5.775
L7	1991	Analfabeti	1044
L8	1991	Analfabeti in età65 anni e oltre	496
L9	1991	Studenti	13.514
		SCUOLE MEDIE INFERIORI (ISTAT)	
L28	94-95	Scuole medie inferiori	18
L29	94-95	- statali	11
L30	94-95	- gestite da enti privati	6
L31	94-95	- gestite da enti pubblici	1
L32	94-95	Classi	198
L33	94-95	Aule ordinarie	209
L34	94-95	Aule speciali	130
L35	94-95	Alunni	3.954
		SCUOLE MEDIE SUPERIORI (ISTAT)	
L39	95-96	Scuole medie superiori	35
L41	95-96	- istituti professionali	6
L42	95-96	- istituti tecnici	15
L43	95-96	- licei	8
L44	95-96	- istituti d'arte	1
L45	95-96	- istituti magistrali	4
L46	95-96	- scuole magistrali	1

N°	Anno	INDICATORI SOCIALI	Valore
Continua: ISTRUZIONE - ISTAT			
L48	95-96	Aule ordinarie	686
L49	95-96	Aule speciali	284
L50	95-96	Studenti	13.128
L51	95-96	- di istituti professionali	1.961
L52	95-96	- di istituti tecnici	6.171
L53	95-96	- di licei	3.408
L54	95-96	- di istituti d'arte	837
L55	95-96	- di istituti magistrali	711
L56	95-96	- di scuole magistrali	40
		SCUOLE MATERNE COMUNALI (C.C.C.)	
L59	1995	Scuole materne comunali	22
L60	1995	Sezioni	70
L61	1995	Alunni iscritti	1.783
L62	1995	Insegnanti	166
		SCUOLE MATERNE STATALI (C.C.C.)	
L63	1995	Scuole materne statali	7
L64	1995	Sezioni	20
L65	1995	Alunni iscritti	476
		ISTRUZIONE PRIMARIA (C.C.C.)	
L66	1995	Scuole	30
L67	1995	Sezioni	284
L68	1995	Alunni iscritti	5.322
		ISTRUZIONE MEDIA INFERIORE (C.C.C.)	
L69	1995	Scuole	10
L70	1995	Sezioni	171
L71	1995	Alunni iscritti	3.529

N°	Anno	INDICATORI SOCIALI	Valore

Continua: ISTRUZIONE - C.C.C.

		ISTRUZIONE MEDIA SUPERIORE (C.C.C.)	
L72	1995	Scuole	14
L73	1995	Sezioni	520
L74	1995	Alunni iscritti	11.857

SERVIZI COMUNALI VARI

M1	1995	Cimiteri	17
M2	1995	Biblioteche comunali	14
M3	1995	Impianti sportivi	54
M4	1995	- piscine	2
M5	1995	- campi da tennis	0
M6	1995	- campi da pattinaggio	4
M7	1995	- stadi comunali	1
M8	1995	- impianti di risalita	0
M9	1995	- altri	47
M10	1995	Farmacie comunali	12
M11	1995	Teatri	1
M12	1995	Musei	3

SANITÀ

		DECEDUTI PER CAUSA: ELABORAZIONI DELLA PROVINCIA DI MODENA SU DATI ISTAT	
N12	1992	Deceduti residenti	1.800
N13	1992	- per malattie infettive e parassitarie	5
N14	1992	- per tumori	573
N15	1992	- per malattie ghiandolari	57
N16	1992	- per malattie del sangue	9
N17	1992	- per disturbi psichici	56
N18	1992	- per malattie del sistema nervoso	40
N19	1992	- per malattie dell'apparato circolatorio	729
N20	1992	- per malattie dell'apparato respiratorio	110
N21	1992	- per malattie dell'apparato digerente	75
N22	1992	- per malattie dell'apparato genito-urinario	31

N°	Anno	INDICATORI SOCIALI	Valore

Continua: SANITÀ - ELABORAZ. DELLA PROVINCIA DI MODENA SU DATI ISTAT

N23	1992	- per malattie della pelle	1
N24	1992	- per malattie del sistema osteomu scolare	7
N25	1992	- per malformazioni congenite	3
N26	1992	- per condizioni morbose di origine pe rinatale	7
N27	1992	- per stati morbosi maldefiniti	8
N28	1992	- per traumatismi e avvelenamenti	85
N29	1992	- per cause non specificate	4

ASSISTENZA E PREVIDENZA

O1	1995	Assistenza di base: unità di offerta	27
O2	1995	- case protette	13
O3	1995	- case di riposo	7
O4	1995	- residenze protette	0
O5	1995	- comunità alloggio	3
O6	1995	- centri diurni	3
O7	1995	- servizi di assistenza domiciliare	1
O8	1995	Assistenza di base: operatori	363
O9	1995	Assistenza di base: utenti	1.248
O10	1995	Centri socio-riabilitativi per portatori di handicap	6
O11	1995	Capacità ricettiva dei centri socio-riabilitativi per portatori di handicap	118
O12	1995	Utenti in carico ai centri socio-riabilitativi	115
O13	1995	Educatori in servizio presso i centri socio-riabilitativi	12
O15	1995	Comunità residenziali per minori	6
O16	1995	Capacità ricettiva delle comunità residen-ziali per minori	117
O17	1995	Utenti in carico alle comunità residenziali per minori	74
O18	1995	Asili nido comunali	16
O19	1995	Asili nido comunali: bambini iscritti	922
O20	1995	Asili nido comunali: assistenti	162

N°	Anno	INDICATORI AMBIENTALI	Valore
ENERGIA			
R9	1996	Numero di utenze allacciate alla rete E.N.E.L.	13
R10	1996	- per illuminazione pubblica	0
R11	1996	- per usi domestici	8
R12	1996	- per usi in locali e luoghi diversi dalle abitazioni	4
R13	1996	- per rivenditori	1
R14	1996	Energia elettrica: numero di utenze servite dall'A.M.C.M.	108.104
R15	1996	- per illuminazione pubblica	25
R16	1996	- per usi domestici	78.742
R17	1996	- per usi in locali e luoghi diversi dalle abitazioni	29.337
R18	1996	Energia elettrica venduta dall'E.N.E.L. (MWh)	722.363
R19	1996	- per illuminazione pubblica	2
R20	1996	- per usi domestici	30
R21	1996	- per usi in locali e luoghi diversi dalle abitazioni	73
R22	1996	- per rivenditori	722.258
R23	1996	Energia elettrica erogata dall'A.M.C.M. (MWh)	724.014
R24	1996	- per illuminazione pubblica	17.482
R25	1996	- per usi domestici	180.633
R26	1996	- per usi in locali e luoghi diversi dalle abitazioni	525.899

N°	Anno	INDICATORI AMBIENTALI	Valore
STATO DELL'AMBIENTE			
S1	1995	Zone extra-agricole (ha)	4.924,80
S2	1995	- zone residenziali (ha)	1.792,87
S3	1995	- zone produttive (ha)	1.585,50
S4	1995	- servizi, attrezzature pubbliche (ha)	868,70
S5	1995	Zone agricole (ha)	13.457,74
S6	1995	- zone agricole di tutela (ha)	571,61
S7	1995	- parchi, aree boscate (ha)	0,00
S8	1995	- zone caratterizzate da dissesto idro geologico (ha)	0,00
S9	1995	Verde pubblico attrezzato a scala urbana (ha)	12,25
S10	1995	Lunghezza della rete fognaria (Km)	638
S11	1995	Abitanti serviti da pubblica fognatura (% su residenti)	97,0
S12	1995	Insediamenti produttivi con scarichi in pubblica fognatura	102
S13	1995	Scarichi di pubblica fognatura	15
S14	1995	Scarichi depurati con depuratore biologico	7
S15	1995	Scolmatori di piena	16
S21	1995	Lunghezza rete idrica interna (Km)	581
S22	1995	Acquedotto: utenze domestiche	49.851
S23	1995	Acquedotto: utenze industriali	7.792
S24	1995	Acquedotto: utenze diverse	15
S25	1995	Acqua erogata (migliaia di mc)	16.724
S27	1994	Produzione rifiuti (t)	189.760,288

Cintura NORD del Capoluogo

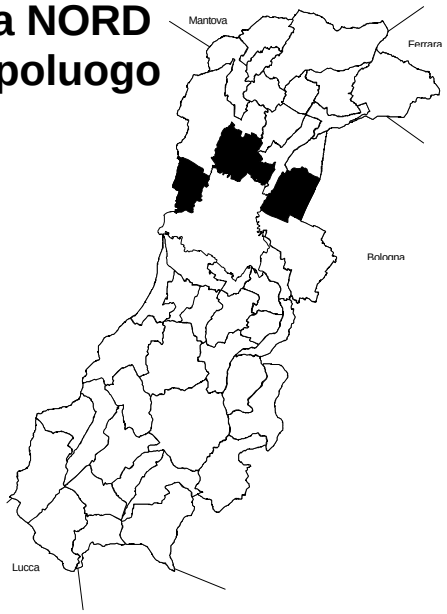

Comuni di:
Bastiglia, Campogalliano, Nonantola, Soliera

INDICATORI FISICI

Altitudine minima (mt)	21
Altitudine massima (mt)	46
Superficie territoriale (Kmq)	152,3
- di pianura (Kmq)	152,3
- di collina (Kmq)	0,0
- di montagna (Kmq)	0,0

POPOLAZIONE

N°	Anno	INDICATORI DEMOGRAFICI	Valore
		POPOLAZIONE CENSITA	
A1	1991	Popolazione residente totale	31.453
A2	1991	Popolazione maschile residente	15.560
A3	1991	- celibi	6.278
A4	1991	- coniugati	8.596
A5	1991	- separati legalmente	143
A6	1991	- divorziati	98
A7	1991	- vedovi	445
A8	1991	Popolazione femminile residente	15.893
A9	1991	- nubili	5.035
A10	1991	- coniugate	8.557
A11	1991	- separate legalmente	147
A12	1991	- divorziate	102
A13	1991	- vedove	2.052
A14	1991	Variazione ass. popolazione 1981 - 1991	2.283
A15	1991	Variazione % popolazione 1981 - 1991	7,8
A16	1991	Saldo naturale 1981 - 1991	-534
A17	1991	Saldo migratorio 1981 - 1991	2.817
A18	1991	Pop. residente in età 0 - 14 anni	4.113
A19	1991	Pop. residente in età 65 anni e oltre	5.115
A20	1991	Famiglie residenti	10.875
A21	1991	di cui: unidimensionali	1.631
A22	1991	N° medio di componenti per famiglia	2,88
A23	1991	Densità abitativa	207
A24	1991	Indice di mascolinità (%)	97,9

Continua POPOLAZIONE CENSITA

N°	Anno	INDICATORI DEMOGRAFICI	Valore
A25	1991	Indice di vecchiaia (%)	124,4
A26	1991	Indice di dipendenza (%)	41,5
A27	1991	Indice di dipendenza giovanile (%)	18,5
A28	1991	Indice di dipendenza degli anziani (%)	23,0
A29	1991	Indice di struttura (%)	87,1
A30	1991	Indice di ricambio (%)	90,6
A31	1991	Stranieri residenti	410
		POPOLAZIONE ANAGRAFICA	
A32	1996	Popolazione residente totale	33.468
A33	1996	Popolazione maschile residente	16.584
A34	1996	Popolazione femminile residente	16.884
A35	1996	Variazione ass. popolazione 1991 - 1996	2.015
A36	1996	Variazione % popolazione 1991 - 1996	6,4
A37	1996	Pop. residente in età 0 - 14 anni	4.156
A38	1996	Pop. residente in età 65 anni e oltre	5.861
A39	1996	Pop. residente in età 100 anni e oltre	2
A40	1996	Famiglie residenti	12.368
A41	1996	N° medio di componenti per famiglia	2,70
A42	1996	Nati	271
A43	1996	Morti	311
A44	1996	Iscritti	1.175
A45	1996	Cancellati	681
A46	1996	Saldo naturale	-40
A47	1996	Saldo migratorio	494
A48	1996	Saldo totale	454

N°	Anno	INDICATORI DEMOGRAFICI	Valore
Continua: POPOLAZIONE ANAGRAFICA			
A49	1996	Tasso di natalità(‰)	8,1
A50	1996	Tasso di mortalità(‰)	9,3
A51	1996	Tasso di incremento naturale (‰)	-1,2
A52	1996	Tasso di iscrizione (‰)	35,1
A53	1996	Tasso di cancellazione (‰)	20,3
A54	1996	Tasso di incremento migratorio (‰)	14,8
A55	1996	Tasso di incremento totale (‰)	13,6
A56	1996	Densità abitativa	220
A57	1996	Indice di mascolinità(%)	98,2
A58	1996	Indice di vecchiaia (%)	141,0
A59	1996	Indice di dipendenza (%)	42,7
A60	1996	Indice di dipendenza giovanile (%)	17,7
A61	1996	Indice di dipendenza degli anziani (%)	25,0
A62	1996	Indice di struttura (%)	88,3
A63	1996	Indice di ricambio (%)	116,2
A64	1996	Cittadini stranieri	663
A65	1996	Matrimoni	142
A66	1996	- con rito religioso	112
A67	1996	- con rito civile	30

N°	Anno	INDICATORI DEMOGRAFICI	Valore
Continua: POPOLAZIONE ANAGRAFICA			
A68	1997	Elettori totale	28.319
A69	1997	- maschi	13.841
A70	1997	- femmine	14.478
A71	1997	Sezioni elettorali	49
A72	1997	- normali	49
A73	1997	- ospedaliere	0
		SERIE STORICA	
A1	1991	Popolazione residente censita	31.453
A32	1992	Popolazione residente	31.801
A32	1993	Popolazione residente	32.251
A32	1994	Popolazione residente	32.751
A32	1995	Popolazione residente	33.027
A32	1996	Popolazione residente	33.468
A20	1991	Famiglie residenti censite	10.875
A40	1992	Famiglie residenti	11.350
A40	1993	Famiglie residenti	11.621
A40	1994	Famiglie residenti	11.880
A40	1995	Famiglie residenti	12.117
A40	1996	Famiglie residenti	12.368

N°	Anno	INDICATORI ECONOMICI	Valore
LAVORO			
		CENSIMENTO 1991	
B1	1991	Popolazione attiva	16.347
B2	1991	- occupati	15.702
B3	1991	- disoccupati	420
B4	1991	- in cerca di prima occupazione	225
B5	1991	Popolazione non attiva	15.106
B6	1991	- casalinghe	2.300
B7	1991	- studenti	1.924
B8	1991	- ritirati dal lavoro	6.612
B9	1991	Tasso di attività(%)	52,0
B10	1991	Tasso di attività maschile (%)	60,5
B11	1991	Tasso di attività femminile (%)	43,7
B12	1991	Tasso di occupazione (%)	49,9
B13	1991	Tasso di occupazione maschile (%)	58,8
B14	1991	Tasso di occupazione femminile (%)	41,2
B15	1991	Tasso di disoccupazione (%)	3,9
B16	1991	Tasso di disoccupazione maschile (%)	2,7
B17	1991	Tasso di disoccupazione femminile (%)	5,6
B18	1991	Pop. in condizione professionale	16.122

N°	Anno	INDICATORI ECONOMICI	Valore
Continua: LAVORO - CENSIMENTO 1991			
B19	1991	- occupati in agricoltura	1.516
B20	1991	- occupati nell'industria	8.623
B21	1991	- occupati in altre attività	5.983
B22	1991	- imprenditori e liberi professionisti	660
B23	1991	- lavoratori in proprio	3.766
B24	1991	- soci di cooperative	152
B25	1991	- coadiuvanti	519
B26	1991	- dirigenti	141
B27	1991	- direttivi, quadri, impiegati	3.072
B28	1991	- altri lavoratori dipendenti	7.812
AGRICOLTURA			
		CENSIMENTO 1990	
C1	1990	Aziende agricole	1.333
C2	1990	di cui: a conduzione diretta del coltivatore	1.206
C17	1990	Superficie aziendale totale (ha)	13.292,65
C18	1990	Superficie agricola utilizzata (ha)	11.837,76
C25	1990	Unità lavorative totali	1.851
C26	1990	- familiari	1.432
C27	1990	- salariate	419

N°	Anno	INDICATORI ECONOMICI	Valore
INDUSTRIA E SERVIZI			
		CENSIMENTO 1991	
D1	1991	Imprese censite	2.524
D5	1991	Imprese artigiane	1.362
D15	1991	Istituzioni censite	36
D16	1991	UnitàLocali censite	2.885
D17	1991	- delle imprese artigiane	1.415
D18	1991	- delle istituzioni	135
D46	1991	Addetti censiti U.L.	14.083
D47	1991	- indipendenti	4.476
D48	1991	- delle imprese artigiane	4.542
D49	1991	- delle istituzioni	800
D50	1991	Addetti ogni 100 abitanti	44,8
IMPRESE			
		INFOCAMERE-CERVED	
E1	1997	Imprese attive	3.704
E9	1997	Imprese artigiane	1.376
E10	1997	UnitàLocali totali	4.197
E11	1997	U.L. attive in agricoltura	1.055
E12	1997	U.L. attive nell'industria	1.470
E13	1997	- estrazione di minerali	3
E14	1997	- industria alimentare, bevande e tabac co	83
E15	1997	- industria tessile, abbigliamento e cuoio	357
E16	1997	- industria del legno	26
E17	1997	- industria della carta, stampa ed editoria	35
E18	1997	- industria chimica, gomma e materie plastiche	39
E19	1997	- industria ceramica e minerali non metalliferi	36
E20	1997	- industria produzione e fabbricazione prodotti in metallo	171
E21	1997	- industria meccanica	162
E22	1997	- industria macchine e apparecchiature elettriche ed elettroniche	38
E23	1997	- industria apparecchi medicali e di precisione	22
E24	1997	- fabbricazione di mezzi di trasporto	6
E25	1997	- altre industrie manifatturiere	56
E26	1997	- produzione e distribuzione di energia elettrica, gas e acqua	0
E27	1997	- costruzioni	436
E28	1997	U.L. attive nel terziario	1.512
E29	1997	- commercio	731

Continua: IMPRESE - INFOCAMERE/CERVED

N°	Anno	INDICATORI ECONOMICI	Valore
E30	1997	- alberghi e ristoranti	93
E31	1997	- trasporti, magazzinaggio e comunica zioni	225
E32	1997	- intermediazione monetaria e finanziaria	63
E33	1997	- attivitàimmobiliari, noleggio, informa tica, ricerca e altre attivitàprofessio nali ed imprenditoriali	301
E34	1997	- istruzione	3
E35	1997	- sanitàe altri servizi sociali	5
E36	1997	- altri servizi pubblici, sociali e personali	91
E37	1997	Addetti U.L. totali	13.673
E38	1997	Addetti in agricoltura	1.135
E39	1997	Addetti nell'industria	8.408
E40	1997	- estrazione di minerali	15
E41	1997	- industria alimentare, bevande e tabac-co	378
E42	1997	- industria tessile, abbigliamento e cuoio	1.962
E43	1997	- industria del legno	58
E44	1997	- industria della carta, stampa ed editoria	157
E45	1997	- industria chimica, gomma e materie plastiche	256
E46	1997	- industria ceramica e minerali non metalliferi	490
E47	1997	- industria produzione e fabbricazione prodotti in metallo	961
E48	1997	- industria meccanica	2.153
E49	1997	- industria macchine e apparecchiature elettriche ed elettroniche	403
E50	1997	- industria apparecchi medicali e di pre cisione	106
E51	1997	- fabbricazione di mezzi di trasporto	36
E52	1997	- altre industrie manifatturiere	242
E53	1997	- produzione e distribuzione di energia elettrica, gas e acqua	0
E54	1997	- costruzioni	1.191
E55	1997	Addetti nel terziario	3.739
E56	1997	- commercio	1.820
E57	1997	- alberghi e ristoranti	348
E58	1997	- trasporti, magazzinaggio e comunica zioni	533
E59	1997	- intermediazione monetaria e finanziaria	245
E60	1997	- attivitàimmobiliari, noleggio, infor matica, ricerca e altre attivitàprofes sionali ed imprenditoriali	611
E61	1997	- istruzione	3
E62	1997	- sanitàe altri servizi sociali	19
E63	1997	- altri servizi pubblici, sociali e personali	160

N°	Anno	INDICATORI ECONOMICI	Valore
COMMERCIO			
F4	1996	Imprese nel commercio al minuto	279
F5	1996	- despecializzato e alimentare	66
F6	1996	- extralimentare	213
F7	1996	Pubblici esercizi	73
F12	1996	U.L. nel commercio al minuto	317
F13	1996	- despecializzato e alimentare	74
F14	1996	- extralimentare	243
F15	1996	U.L. pubblici esercizi	87
F20	1996	Addetti nel commercio al minuto	849
F21	1996	- despecializzato e alimentare	229
F22	1996	- extralimentare	620
F23	1996	Addetti pubblici esercizi	347
CREDITO			
H3	1996	Impieghi bancari (milioni di lire)	n.d.
H4	1996	Depositi bancari (milioni di lire)	n.d.
H5	1996	Sportelli bancari	15
ABITAZIONI, EDILIZIA E OPERE PUBBLICHE			
		CENSIMENTO 1991	
I1	1991	Totale abitazioni	11.546
I2	1991	Abitazioni occupate	10.771
I3	1991	- in proprietà	7.690
I4	1991	- in affitto	2.006
I5	1991	- fornite di acqua potabile e gabinetto	10.714
I6	1991	- collegate alla rete fognaria	9.613
I7	1991	- fornite di acqua calda	10.620
I8	1991	- fornite di riscaldamento	10.734
I9	1991	Abitazioni non occupate	775
I10	1991	- utilizzate per vacanza	45
I11	1991	- utilizzate per lavoro e/o studio	97
I12	1991	- disponibili per la vendita	61
I13	1991	- disponibili per l'affitto	38
I14	1991	- disponibili per vendita o affitto	17
I15	1991	- fornite di gabinetto	730
I16	1991	- fornite di acqua potabile	734
I17	1991	- fornite di acqua calda	619
I18	1991	- fornite di riscaldamento	665
		ISTAT	
I21	1994	Fabbricati residenziali di nuova costruzione	40

Continua: ABITAZIONI, EDILIZIA E OPERE PUBBLICHE - ISTAT

N°	Anno	INDICATORI ECONOMICI	Valore
I22	1994	Fabbricati residenziali di nuova costruzione: volume (mc)	91.068
I23	1994	Fabbricati non residenziali di nuova costruzione	22
I24	1994	Fabbricati non residenziali di nuova costruzione: volume (mc)	175.813
I25	1994	Abitazioni	209
I26	1994	Stanze	774
		C.C.I.A.A.	
I27	1996	Fabbricati residenziali di nuova costruzione	n.d.
I28	1996	Fabbricati residenziali di nuova costruzione: volume (mc)	n.d.
I29	1996	Fabbricati non residenziali di nuova costruzione	n.d.
I30	1996	Fabbricati non residenziali di nuova costruzione: volume (mc)	n.d.
I31	1996	Abitazioni	n.d.
I32	1996	Stanze	n.d.
COMUNICAZIONI E TRASPORTI			
J1	1995	Collegamenti telefonici principali	14.338
J2	1995	- abbonati negli ambienti di lavoro	3.966
J3	1995	- abbonati nelle abitazioni	10.192
J4	1995	- apparecchi a disposizione del pubblico	180
J6	1995	Autovetture circolanti	19.620
J7	1995	- a benzina	16.385
J8	1995	- a gasolio	1.629
J9	1995	- a metano	559
J10	1995	- a GPL	1.047
J18	91-95	Totale incidenti 1991-1995	420
J19	91-95	Incidenti medi annui ogni 10.000 abitanti	26,0
TURISMO			
K1	1996	Esercizi alberghieri	8
K2	1996	Posti letto alberghi	498
K3	1996	Camere alberghi	248
K4	1996	Bagni alberghi	249
K5	1996	Arrivi alberghieri	36.166
K6	1996	Presenze alberghiere	74.045
K7	1995	Esercizi extralberghieri	0
K8	1995	Posti letto extralberghieri	0
K9	1995	Arrivi extralberghieri	0
K10	1995	Presenze extralberghiere	0

N°	Anno	INDICATORI SOCIALI	Valore
ISTRUZIONE			
L1	1991	Laureati	523
L2	1991	Diplomati	5.119
L3	1991	Residenti con licenza media inferiore	8.590
L4	1991	Residenti con licenza elementare	11.648
L5	1991	Alfabeti privi di titolo di studio	3.745
L6	1991	Alfabeti in età65 anni e oltre	1.618
L7	1991	Analfabeti	345
L8	1991	Analfabeti in età65 anni e oltre	203
L9	1991	Studenti	1.924
		SCUOLE MEDIE INFERIORI (ISTAT)	
L28	94-95	Scuole medie inferiori	3
L29	94-95	- statali	3
L30	94-95	- gestite da enti privati	0
L31	94-95	- gestite da enti pubblici	0
L32	94-95	Classi	38
L33	94-95	Aule ordinarie	39
L34	94-95	Aule speciali	26
L35	94-95	Alunni	741
		SCUOLE MEDIE SUPERIORI (ISTAT)	
L39	95-96	Scuole medie superiori	0
L41	95-96	- istituti professionali	0
L42	95-96	- istituti tecnici	0
L43	95-96	- licei	0
L44	95-96	- istituti d'arte	0
L45	95-96	- istituti magistrali	0
L46	95-96	- scuole magistrali	0
L48	95-96	Aule ordinarie	0
L49	95-96	Aule speciali	0
L50	95-96	Studenti	0
L51	95-96	- di istituti professionali	0
L52	95-96	- di istituti tecnici	0
L53	95-96	- di licei	0
L54	95-96	- di istituti d'arte	0
L55	95-96	- di istituti magistrali	0
L56	95-96	- di scuole magistrali	0
		SCUOLE MATERNE COMUNALI (C.C.C.)	
L59	1995	Scuole materne comunali	1
L60	1995	Sezioni	6
L61	1995	Alunni iscritti	131
L62	1995	Insegnanti	16

N°	Anno	INDICATORI SOCIALI	Valore
Continua: ISTRUZIONE - C.C.C.			
		SCUOLE MATERNE STATALI (C.C.C.)	
L63	1995	Scuole materne statali	5
L64	1995	Sezioni	14
L65	1995	Alunni iscritti	330
		ISTRUZIONE PRIMARIA (C.C.C.)	
L66	1995	Scuole	6
L67	1995	Sezioni	58
L68	1995	Alunni iscritti	1.268
		ISTRUZIONE MEDIA INFERIORE (C.C.C.)	
L69	1995	Scuole	4
L70	1995	Sezioni	56
L71	1995	Alunni iscritti	1.098
		ISTRUZIONE MEDIA SUPERIORE (C.C.C.)	
L72	1995	Scuole	0
L73	1995	Sezioni	0
L74	1995	Alunni iscritti	0
SERVIZI COMUNALI VARI			
M1	1995	Cimiteri	11
M2	1995	Biblioteche comunali	4
M3	1995	Impianti sportivi	30
M4	1995	- piscine	0
M5	1995	- campi da tennis	11
M6	1995	- campi da pattinaggio	4
M7	1995	- stadi comunali	5
M8	1995	- impianti di risalita	0
M9	1995	- altri	10
M10	1995	Farmacie comunali	0
M11	1995	Teatri	0
M12	1995	Musei	1
SANITÀ			
		DECEDUTI PER CAUSA: ELABORAZIONI DELLA PROVINCIA DI MODENA SU DATI ISTAT	
N12	1992	Deceduti residenti	292
N13	1992	- per malattie infettive e parassitarie	1
N14	1992	- per tumori	103
N15	1992	- per malattie ghiandolari	10
N16	1992	- per malattie del sangue	0
N17	1992	- per disturbi psichici	15
N18	1992	- per malattie del sistema nervoso	4

N°	Anno	INDICATORI SOCIALI	Valore
Continua: SANITÀ			
N19	1992	- per malattie dell'apparato circolatorio	113
N20	1992	- per malattie dell'apparato respiratorio	8
N21	1992	- per malattie dell'apparato digerente	12
N22	1992	- per malattie dell'apparato genito-urinario	7
N23	1992	- per malattie della pelle	0
N24	1992	- per malattie del sistema osteomu scolare	0
N25	1992	- per malformazioni congenite	0
N26	1992	- per condizioni morbose di origine pe rinatale	3
N27	1992	- per stati morbosi maldefiniti	2
N28	1992	- per traumatismi e avvelenamenti	13
N29	1992	- per cause non specificate	1
ASSISTENZA E PREVIDENZA			
O1	1995	Assistenza di base: unità di offerta	6
O2	1995	- case protette	1
O3	1995	- case di riposo	0

N°	Anno	INDICATORI SOCIALI	Valore
Continua: ASSISTENZA E PREVIDENZA			
O4	1995	- residenze protette	0
O5	1995	- comunità alloggio	0
O6	1995	- centri diurni	1
O7	1995	- servizi di assistenza domiciliare	4
O9	1995	Assistenza di base: utenti	112
O10	1995	Centri socio-riabilitativi per portatori di handicap	1
O11	1995	Capacità ricettiva dei centri socio-riabilitativi per portatori di handicap	3
O15	1995	Comunità residenziali per minori	0
O16	1995	Capacità ricettiva delle comunità residen-ziali per minori	0
O17	1995	Utenti in carico alle comunità residenziali per minori	0
O18	1995	Asili nido comunali	6
O19	1995	Asili nido comunali: bambini iscritti	230
O20	1995	Asili nido comunali: assistenti	37

N°	Anno	INDICATORI AMBIENTALI	Valore
ENERGIA			
R9	1996	Numero di utenze allacciate alla rete E.N.E.L.	16.855
R10	1996	- per illuminazione pubblica	108
R11	1996	- per usi domestici	12.395
R12	1996	- per usi in locali e luoghi diversi dalle abitazioni	4.352
R13	1996	- per rivenditori	0
R18	1996	Energia elettrica venduta dall'E.N.E.L. (MWh)	167.569
R19	1996	- per illuminazione pubblica	3.489
R20	1996	- per usi domestici	33.319
R21	1996	- per usi in locali e luoghi diversi dalle abitazioni	130.761
R22	1996	- per rivenditori	0
STATO DELL'AMBIENTE			
S1	1995	Zone extra-agricole (ha)	1.117,85
S2	1995	- zone residenziali (ha)	495,95
S3	1995	- zone produttive (ha)	425,35
S4	1995	- servizi, attrezzature pubbliche (ha)	24,29
S5	1995	Zone agricole (ha)	14.082,42

N°	Anno	INDICATORI AMBIENTALI	Valore
Continua: STATO DELL'AMBIENTE			
S6	1995	- zone agricole di tutela (ha)	1.208,51
S7	1995	- parchi, aree boscate (ha)	237,87
S8	1995	- zone caratterizzate da dissesto idro geologico (ha)	0,00
S9	1995	Verde pubblico attrezzato a scala urbana (ha)	113,45
S10	1995	Lunghezza della rete fognaria (Km)	147
S11	1995	Abitanti serviti da pubblica fognatura (% su residenti)	75,1
S12	1995	Insediamenti produttivi con scarichi in pub-blica fognatura	49
S13	1995	Scarichi di pubblica fognatura	11
S14	1995	Scarichi depurati con depuratore biologico	5
S15	1995	Scolmatori di piena	43
S21	1995	Lunghezza rete idrica interna (Km)	350
S22	1995	Acquedotto: utenze domestiche	10.800
S23	1995	Acquedotto: utenze industriali	1.226
S24	1995	Acquedotto: utenze diverse	619
S25	1995	Acqua erogata (migliaia di mc)	2.563
S27	1994	Produzione rifiuti (t)	29.993,961

Cintura SUD del Capoluogo

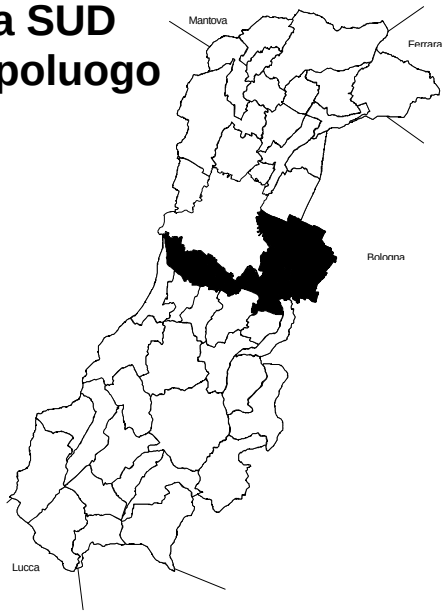

Comuni di:
Castelfranco E., Castelnuovo R., Formigine, San Cesario sul Panaro, Spilamberto

INDICATORI FISICI	
Altitudine minima (mt)	24
Altitudine massima (mt)	155
Superficie territoriale (Kmq)	229,0
- di pianura (Kmq)	229,0
- di collina (Kmq)	0,0
- di montagna (Kmq)	0,0

N°	Anno	INDICATORI DEMOGRAFICI	Valore
POPOLAZIONE			
		POPOLAZIONE CENSITA	
A1	1991	Popolazione residente totale	73.450
A2	1991	Popolazione maschile residente	36.377
A3	1991	- celibi	14.910
A4	1991	- coniugati	19.878
A5	1991	- separati legalmente	360
A6	1991	- divorziati	254
A7	1991	- vedovi	975
A8	1991	Popolazione femminile residente	37.073
A9	1991	- nubili	11.762
A10	1991	- coniugate	19.847
A11	1991	- separate legalmente	396
A12	1991	- divorziate	297
A13	1991	- vedove	4.771
A14	1991	Variazione ass. popolazione 1981 - 1991	7.381
A15	1991	Variazione % popolazione 1981 - 1991	11,2
A16	1991	Saldo naturale 1981 - 1991	-807
A17	1991	Saldo migratorio 1981 - 1991	8.188
A18	1991	Pop. residente in età 0 - 14 anni	9.807
A19	1991	Pop. residente in età 65 anni e oltre	11.833
A20	1991	Famiglie residenti	25.890
A21	1991	di cui: unidimensionali	4.099
A22	1991	N° medio di componenti per famiglia	2,82
A23	1991	Densità abitativa	321
A24	1991	Indice di mascolinità (%)	98,1

Continua POPOLAZIONE CENSITA

N°	Anno	INDICATORI DEMOGRAFICI	Valore
A25	1991	Indice di vecchiaia (%)	120,7
A26	1991	Indice di dipendenza (%)	41,8
A27	1991	Indice di dipendenza giovanile (%)	18,9
A28	1991	Indice di dipendenza degli anziani (%)	22,8
A29	1991	Indice di struttura (%)	88,2
A30	1991	Indice di ricambio (%)	86,9
A31	1991	Stranieri residenti	774
		POPOLAZIONE ANAGRAFICA	
A32	1996	Popolazione residente totale	77.011
A33	1996	Popolazione maschile residente	38.116
A34	1996	Popolazione femminile residente	38.895
A35	1996	Variazione ass. popolazione 1991 - 1996	3.561
A36	1996	Variazione % popolazione 1991 - 1996	4,8
A37	1996	Pop. residente in età 0 - 14 anni	9.662
A38	1996	Pop. residente in età 65 anni e oltre	13.685
A39	1996	Pop. residente in età 100 anni e oltre	5
A40	1996	Famiglie residenti	28.501
A41	1996	N° medio di componenti per famiglia	2,69
A42	1996	Nati	678
A43	1996	Morti	740
A44	1996	Iscritti	2.672
A45	1996	Cancellati	1.765
A46	1996	Saldo naturale	-62
A47	1996	Saldo migratorio	907
A48	1996	Saldo totale	845

N°	Anno	INDICATORI DEMOGRAFICI	Valore
Continua: POPOLAZIONE ANAGRAFICA			
A49	1996	Tasso di natalità(‰)	8,8
A50	1996	Tasso di mortalità(‰)	9,6
A51	1996	Tasso di incremento naturale (‰)	-0,8
A52	1996	Tasso di iscrizione (‰)	34,7
A53	1996	Tasso di cancellazione (‰)	22,9
A54	1996	Tasso di incremento migratorio (‰)	11,8
A55	1996	Tasso di incremento totale (‰)	11,0
A56	1996	Densità abitativa	336
A57	1996	Indice di mascolinità(%)	98,0
A58	1996	Indice di vecchiaia (%)	141,6
A59	1996	Indice di dipendenza (%)	43,5
A60	1996	Indice di dipendenza giovanile (%)	18,0
A61	1996	Indice di dipendenza degli anziani (%)	25,5
A62	1996	Indice di struttura (%)	91,4
A63	1996	Indice di ricambio (%)	118,3
A64	1996	Cittadini stranieri	1.542
A65	1996	Matrimoni	344
A66	1996	- con rito religioso	246
A67	1996	- con rito civile	98

N°	Anno	INDICATORI DEMOGRAFICI	Valore
Continua: POPOLAZIONE ANAGRAFICA			
A68	1997	Elettori totale	64.858
A69	1997	- maschi	31.686
A70	1997	- femmine	33.172
A71	1997	Sezioni elettorali	112
A72	1997	- normali	111
A73	1997	- ospedaliere	1
		SERIE STORICA	
A1	1991	Popolazione residente censita	73.450
A32	1992	Popolazione residente	74.313
A32	1993	Popolazione residente	75.050
A32	1994	Popolazione residente	75.669
A32	1995	Popolazione residente	76.166
A32	1996	Popolazione residente	77.011
A20	1991	Famiglie residenti censite	25.890
A40	1992	Famiglie residenti	26.910
A40	1993	Famiglie residenti	27.214
A40	1994	Famiglie residenti	27.314
A40	1995	Famiglie residenti	28.038
A40	1996	Famiglie residenti	28.501

N°	Anno	INDICATORI ECONOMICI	Valore
LAVORO			
		CENSIMENTO 1991	
B1	1991	Popolazione attiva	36.831
B2	1991	- occupati	34.936
B3	1991	- disoccupati	1.074
B4	1991	- in cerca di prima occupazione	821
B5	1991	Popolazione non attiva	36.619
B6	1991	- casalinghe	6.794
B7	1991	- studenti	4.841
B8	1991	- ritirati dal lavoro	14.482
B9	1991	Tasso di attività(%)	50,1
B10	1991	Tasso di attività maschile (%)	59,5
B11	1991	Tasso di attività femminile (%)	40,9
B12	1991	Tasso di occupazione (%)	47,6
B13	1991	Tasso di occupazione maschile (%)	57,4
B14	1991	Tasso di occupazione femminile (%)	37,9
B15	1991	Tasso di disoccupazione (%)	5,1
B16	1991	Tasso di disoccupazione maschile (%)	3,5
B17	1991	Tasso di disoccupazione femminile (%)	7,4
B18	1991	Pop. in condizione professionale	36.010

N°	Anno	INDICATORI ECONOMICI	Valore
Continua: LAVORO - CENSIMENTO 1991			
B19	1991	- occupati in agricoltura	2.939
B20	1991	- occupati nell'industria	17.642
B21	1991	- occupati in altre attività	15.429
B22	1991	- imprenditori e liberi professionisti	2.269
B23	1991	- lavoratori in proprio	7.526
B24	1991	- soci di cooperative	378
B25	1991	- coadiuvanti	891
B26	1991	- dirigenti	488
B27	1991	- direttivi, quadri, impiegati	8.024
B28	1991	- altri lavoratori dipendenti	16.434
AGRICOLTURA			
		CENSIMENTO 1990	
C1	1990	Aziende agricole	1.945
C2	1990	di cui: a conduzione diretta del coltivatore	1.776
C17	1990	Superficie aziendale totale (ha)	19.033,93
C18	1990	Superficie agricola utilizzata (ha)	16.671,67
C25	1990	Unità lavorative totali	3.964
C26	1990	- familiari	3.103
C27	1990	- salariate	861

N°	Anno	INDICATORI ECONOMICI	Valore
INDUSTRIA E SERVIZI			
		CENSIMENTO 1991	
D1	1991	Imprese censite	5.217
D5	1991	Imprese artigiane	2.406
D15	1991	Istituzioni censite	70
D16	1991	UnitàLocali censite	5.922
D17	1991	- delle imprese artigiane	2.499
D18	1991	- delle istituzioni	291
D46	1991	Addetti censiti U.L.	24.475
D47	1991	- indipendenti	8.778
D48	1991	- delle imprese artigiane	7.311
D49	1991	- delle istituzioni	2.234
D50	1991	Addetti ogni 100 abitanti	33,3
IMPRESE			
		INFOCAMERE-CERVED	
E1	1997	Imprese attive	7.128
E9	1997	Imprese artigiane	2.575
E10	1997	UnitàLocali totali	8.024
E11	1997	U.L. attive in agricoltura	1.742
E12	1997	U.L. attive nell'industria	2.510
E13	1997	- estrazione di minerali	12
E14	1997	- industria alimentare, bevande e tabac co	258
E15	1997	- industria tessile, abbigliamento e cuoio	307
E16	1997	- industria del legno	82
E17	1997	- industria della carta, stampa ed editoria	44
E18	1997	- industria chimica, gomma e materie plastiche	43
E19	1997	- industria ceramica e minerali non metalliferi	82
E20	1997	- industria produzione e fabbricazione prodotti in metallo	330
E21	1997	- industria meccanica	256
E22	1997	- industria macchine e apparecchiature elettriche ed elettroniche	52
E23	1997	- industria apparecchi medicali e di precisione	37
E24	1997	- fabbricazione di mezzi di trasporto	18
E25	1997	- altre industrie manifatturiere	118
E26	1997	- produzione e distribuzione di energia elettrica, gas e acqua	1
E27	1997	- costruzioni	870
E28	1997	U.L. attive nel terziario	3.497
E29	1997	- commercio	1.875

Continua: IMPRESE - INFOCAMERE/CERVED

N°	Anno	INDICATORI ECONOMICI	Valore
E30	1997	- alberghi e ristoranti	234
E31	1997	- trasporti, magazzinaggio e comunica zioni	387
E32	1997	- intermediazione monetaria e finanziaria	143
E33	1997	- attivitàimmobiliari, noleggio, informa tica, ricerca e altre attivitàprofessio nali ed imprenditoriali	554
E34	1997	- istruzione	9
E35	1997	- sanitàe altri servizi sociali	19
E36	1997	- altri servizi pubblici, sociali e personali	276
E37	1997	Addetti U.L. totali	24.140
E38	1997	Addetti in agricoltura	1.905
E39	1997	Addetti nell'industria	13.645
E40	1997	- estrazione di minerali	67
E41	1997	- industria alimentare, bevande e tabac-co	2.474
E42	1997	- industria tessile, abbigliamento e cuoio	1.309
E43	1997	- industria del legno	276
E44	1997	- industria della carta, stampa ed editoria	280
E45	1997	- industria chimica, gomma e materie plastiche	517
E46	1997	- industria ceramica e minerali non metalliferi	678
E47	1997	- industria produzione e fabbricazione prodotti in metallo	2.161
E48	1997	- industria meccanica	2.723
E49	1997	- industria macchine e apparecchiature elettriche ed elettroniche	293
E50	1997	- industria apparecchi medicali e di pre cisione	130
E51	1997	- fabbricazione di mezzi di trasporto	178
E52	1997	- altre industrie manifatturiere	458
E53	1997	- produzione e distribuzione di energia elettrica, gas e acqua	3
E54	1997	- costruzioni	2.098
E55	1997	Addetti nel terziario	7.815
E56	1997	- commercio	4.147
E57	1997	- alberghi e ristoranti	800
E58	1997	- trasporti, magazzinaggio e comunica zioni	539
E59	1997	- intermediazione monetaria e finanziaria	426
E60	1997	- attivitàimmobiliari, noleggio, infor matica, ricerca e altre attivitàprofes sionali ed imprenditoriali	1.133
E61	1997	- istruzione	25
E62	1997	- sanitàe altri servizi sociali	77
E63	1997	- altri servizi pubblici, sociali e personali	668

N°	Anno	INDICATORI ECONOMICI	Valore
COMMERCIO			
F4	1996	Imprese nel commercio al minuto	750
F5	1996	- despecializzato e alimentare	152
F6	1996	- extralimentare	598
F7	1996	Pubblici esercizi	199
F12	1996	U.L. nel commercio al minuto	867
F13	1996	- despecializzato e alimentare	181
F14	1996	- extralimentare	686
F15	1996	U.L. pubblici esercizi	221
F20	1996	Addetti nel commercio al minuto	1.845
F21	1996	- despecializzato e alimentare	558
F22	1996	- extralimentare	1.287
F23	1996	Addetti pubblici esercizi	721
CREDITO			
H3	1996	Impieghi bancari (milioni di lire)	n.d.
H4	1996	Depositi bancari (milioni di lire)	n.d.
H5	1996	Sportelli bancari	35
ABITAZIONI, EDILIZIA E OPERE PUBBLICHE			
		CENSIMENTO 1991	
I1	1991	Totale abitazioni	27.917
I2	1991	Abitazioni occupate	25.689
I3	1991	- in proprietà	17.841
I4	1991	- in affitto	5.602
I5	1991	- fornite di acqua potabile e gabinetto	25.532
I6	1991	- collegate alla rete fognaria	23.608
I7	1991	- fornite di acqua calda	25.210
I8	1991	- fornite di riscaldamento	25.537
I9	1991	Abitazioni non occupate	2.228
I10	1991	- utilizzate per vacanza	136
I11	1991	- utilizzate per lavoro e/o studio	283
I12	1991	- disponibili per la vendita	108
I13	1991	- disponibili per l'affitto	158
I14	1991	- disponibili per vendita o affitto	78
I15	1991	- fornite di gabinetto	2.077
I16	1991	- fornite di acqua potabile	2.104
I17	1991	- fornite di acqua calda	1.744
I18	1991	- fornite di riscaldamento	1.922
		ISTAT	
I21	1994	Fabbricati residenziali di nuova costruzione	64

N°	Anno	INDICATORI ECONOMICI	Valore
		Continua: ABITAZIONI, EDILIZIA E OPERE PUBBLICHE - ISTAT	
I22	1994	Fabbricati residenziali di nuova costruzione: volume (mc)	167.561
I23	1994	Fabbricati non residenziali di nuova costruzione	35
I24	1994	Fabbricati non residenziali di nuova costruzione: volume (mc)	304.064
I25	1994	Abitazioni	412
I26	1994	Stanze	1.506
		C.C.I.A.A.	
I27	1996	Fabbricati residenziali di nuova costruzione	n.d.
I28	1996	Fabbricati residenziali di nuova costruzione: volume (mc)	n.d.
I29	1996	Fabbricati non residenziali di nuova costruzione	n.d.
I30	1996	Fabbricati non residenziali di nuova costruzione: volume (mc)	n.d.
I31	1996	Abitazioni	n.d.
I32	1996	Stanze	n.d.
COMUNICAZIONI E TRASPORTI			
J1	1995	Collegamenti telefonici principali	32.043
J2	1995	- abbonati negli ambienti di lavoro	7.606
J3	1995	- abbonati nelle abitazioni	24.041
J4	1995	- apparecchi a disposizione del pubblico	396
J6	1995	Autovetture circolanti	46.249
J7	1995	- a benzina	39.816
J8	1995	- a gasolio	3.498
J9	1995	- a metano	1.177
J10	1995	- a GPL	1.758
J18	91-95	Totale incidenti 1991-1995	1.621
J19	91-95	Incidenti medi annui ogni 10.000 abitanti	43,3
TURISMO			
K1	1996	Esercizi alberghieri	15
K2	1996	Posti letto alberghi	762
K3	1996	Camere alberghi	445
K4	1996	Bagni alberghi	420
K5	1996	Arrivi alberghieri	50.265
K6	1996	Presenze alberghiere	151.362
K7	1995	Esercizi extralberghieri	0
K8	1995	Posti letto extralberghieri	0
K9	1995	Arrivi extralberghieri	0
K10	1995	Presenze extralberghiere	0

N°	Anno	INDICATORI SOCIALI	Valore
ISTRUZIONE			
L1	1991	Laureati	1.744
L2	1991	Diplomati	13.192
L3	1991	Residenti con licenza media inferiore	20.108
L4	1991	Residenti con licenza elementare	25.886
L5	1991	Alfabeti privi di titolo di studio	8.379
L6	1991	Alfabeti in età65 anni e oltre	3.602
L7	1991	Analfabeti	553
L8	1991	Analfabeti in età65 anni e oltre	281
L9	1991	Studenti	4.841
		SCUOLE MEDIE INFERIORI (ISTAT)	
L28	94-95	Scuole medie inferiori	8
L29	94-95	- statali	7
L30	94-95	- gestite da enti privati	1
L31	94-95	- gestite da enti pubblici	0
L32	94-95	Classi	98
L33	94-95	Aule ordinarie	102
L34	94-95	Aule speciali	64
L35	94-95	Alunni	2.039
		SCUOLE MEDIE SUPERIORI (ISTAT)	
L39	95-96	Scuole medie superiori	2
L41	95-96	- istituti professionali	2
L42	95-96	- istituti tecnici	0
L43	95-96	- licei	0
L44	95-96	- istituti d'arte	0
L45	95-96	- istituti magistrali	0
L46	95-96	- scuole magistrali	0
L48	95-96	Aule ordinarie	15
L49	95-96	Aule speciali	7
L50	95-96	Studenti	214
L51	95-96	- di istituti professionali	214
L52	95-96	- di istituti tecnici	0
L53	95-96	- di licei	0
L54	95-96	- di istituti d'arte	0
L55	95-96	- di istituti magistrali	0
L56	95-96	- di scuole magistrali	0
		SCUOLE MATERNE COMUNALI (C.C.C.)	
L59	1995	Scuole materne comunali	3
L60	1995	Sezioni	7
L61	1995	Alunni iscritti	182
L62	1995	Insegnanti	16

N°	Anno	INDICATORI SOCIALI	Valore
Continua: ISTRUZIONE - C.C.C.			
		SCUOLE MATERNE STATALI (C.C.C.)	
L63	1995	Scuole materne statali	11
L64	1995	Sezioni	30
L65	1995	Alunni iscritti	764
		ISTRUZIONE PRIMARIA (C.C.C.)	
L66	1995	Scuole	16
L67	1995	Sezioni	147
L68	1995	Alunni iscritti	3.030
		ISTRUZIONE MEDIA INFERIORE (C.C.C.)	
L69	1995	Scuole	8
L70	1995	Sezioni	89
L71	1995	Alunni iscritti	1.957
		ISTRUZIONE MEDIA SUPERIORE (C.C.C.)	
L72	1995	Scuole	1
L73	1995	Sezioni	10
L74	1995	Alunni iscritti	216
SERVIZI COMUNALI VARI			
M1	1995	Cimiteri	19
M2	1995	Biblioteche comunali	5
M3	1995	Impianti sportivi	54
M4	1995	- piscine	1
M5	1995	- campi da tennis	19
M6	1995	- campi da pattinaggio	6
M7	1995	- stadi comunali	2
M8	1995	- impianti di risalita	0
M9	1995	- altri	26
M10	1995	Farmacie comunali	0
M11	1995	Teatri	1
M12	1995	Musei	0
SANITÀ			
		DECEDUTI PER CAUSA: ELABORAZIONI DELLA PROVINCIA DI MODENA SU DATI ISTAT	
N12	1992	Deceduti residenti	627
N13	1992	- per malattie infettive e parassitarie	1
N14	1992	- per tumori	203
N15	1992	- per malattie ghiandolari	19
N16	1992	- per malattie del sangue	0
N17	1992	- per disturbi psichici	21
N18	1992	- per malattie del sistema nervoso	16

N°	Anno	INDICATORI SOCIALI	Valore
Continua: SANITÀ			
N19	1992	- per malattie dell'apparato circolatorio	230
N20	1992	- per malattie dell'apparato respiratorio	36
N21	1992	- per malattie dell'apparato digerente	29
N22	1992	- per malattie dell'apparato genito-urinario	8
N23	1992	- per malattie della pelle	1
N24	1992	- per malattie del sistema osteomu scolare	2
N25	1992	- per malformazioni congenite	1
N26	1992	- per condizioni morbose di origine pe rinatale	5
N27	1992	- per stati morbosi maldefiniti	5
N28	1992	- per traumatismi e avvelenamenti	48
N29	1992	- per cause non specificate	2
ASSISTENZA E PREVIDENZA			
O1	1995	Assistenza di base: unità di offerta	13
O2	1995	- case protette	3
O3	1995	- case di riposo	3

N°	Anno	INDICATORI SOCIALI	Valore
Continua: ASSISTENZA E PREVIDENZA			
O4	1995	- residenze protette	0
O5	1995	- comunità alloggio	1
O6	1995	- centri diurni	1
O7	1995	- servizi di assistenza domiciliare	5
O9	1995	Assistenza di base: utenti	449
O10	1995	Centri socio-riabilitativi per portatori di handicap	6
O11	1995	Capacità ricettiva dei centri socio-riabilitativi per portatori di handicap	54
O15	1995	Comunità residenziali per minori	2
O16	1995	Capacità ricettiva delle comunità residen-ziali per minori	22
O17	1995	Utenti in carico alle comunità residenziali per minori	16
O18	1995	Asili nido comunali	8
O19	1995	Asili nido comunali: bambini iscritti	362
O20	1995	Asili nido comunali: assistenti	29

N°	Anno	INDICATORI AMBIENTALI	Valore
ENERGIA			
R9	1996	Numero di utenze allacciate alla rete E.N.E.L.	37.840
R10	1996	- per illuminazione pubblica	172
R11	1996	- per usi domestici	28.083
R12	1996	- per usi in locali e luoghi diversi dalle abitazioni	9.585
R13	1996	- per rivenditori	0
R18	1996	Energia elettrica venduta dall'E.N.E.L. (MWh)	350.381
R19	1996	- per illuminazione pubblica	4.985
R20	1996	- per usi domestici	71.937
R21	1996	- per usi in locali e luoghi diversi dalle abitazioni	273.459
R22	1996	- per rivenditori	0
STATO DELL'AMBIENTE			
S1	1995	Zone extra-agricole (ha)	3.076,42
S2	1995	- zone residenziali (ha)	1.108,14
S3	1995	- zone produttive (ha)	894,67
S4	1995	- servizi, attrezzature pubbliche (ha)	131,30
S5	1995	Zone agricole (ha)	19.802,12

N°	Anno	INDICATORI AMBIENTALI	Valore
Continua: STATO DELL'AMBIENTE			
S6	1995	- zone agricole di tutela (ha)	1.688,00
S7	1995	- parchi, aree boscate (ha)	0,00
S8	1995	- zone caratterizzate da dissesto idro geologico (ha)	0,53
S9	1995	Verde pubblico attrezzato a scala urbana (ha)	202,81
S10	1995	Lunghezza della rete fognaria (Km)	321
S11	1995	Abitanti serviti da pubblica fognatura (% su residenti)	86,1
S12	1995	Insediamenti produttivi con scarichi in pub-blica fognatura	124
S13	1995	Scarichi di pubblica fognatura	37
S14	1995	Scarichi depurati con depuratore biologico	6
S15	1995	Scolmatori di piena	64
S21	1995	Lunghezza rete idrica interna (Km)	498
S22	1995	Acquedotto: utenze domestiche	22.114
S23	1995	Acquedotto: utenze industriali	2.706
S24	1995	Acquedotto: utenze diverse	1.498
S25	1995	Acqua erogata (migliaia di mc)	4.331
S27	1994	Produzione rifiuti (t)	63.172,836

N. 4
Distretto di SASSUOLO

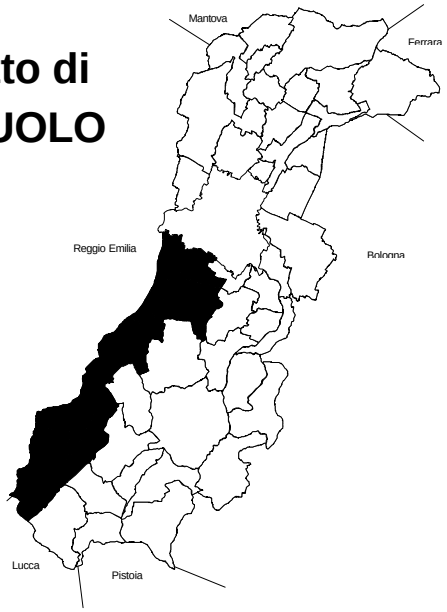

Comuni di:
Fiorano Modenese, Formigine, Frassinoro, Maranello, Montefiorino, Palagano, Prignano s. S., Sassuolo

INDICATORI FISICI	
Altitudine minima (mt)	55
Altitudine massima (mt)	1.708
Superficie territoriale (Kmq)	427,0
- di pianura (Kmq)	47,0
- di collina (Kmq)	178,3
- di montagna (Kmq)	201,7

POPOLAZIONE

N°	Anno	INDICATORI DEMOGRAFICI	Valore
		POPOLAZIONE CENSITA	
A1	1991	Popolazione residente totale	107.458
A2	1991	Popolazione maschile residente	53.442
A3	1991	- celibi	23.206
A4	1991	- coniugati	28.151
A5	1991	- separati legalmente	479
A6	1991	- divorziati	339
A7	1991	- vedovi	1.267
A8	1991	Popolazione femminile residente	54.016
A9	1991	- nubili	18.628
A10	1991	- coniugate	28.127
A11	1991	- separate legalmente	543
A12	1991	- divorziate	454
A13	1991	- vedove	6.264
A14	1991	Variazione ass. popolazione 1981 - 1991	7.261
A15	1991	Variazione % popolazione 1981 - 1991	7,2
A16	1991	Saldo naturale 1981 - 1991	1.202
A17	1991	Saldo migratorio 1981 - 1991	6.059
A18	1991	Pop. residente in età 0 - 14 anni	16.253
A19	1991	Pop. residente in età 65 anni e oltre	15.142
A20	1991	Famiglie residenti	37.460
A21	1991	di cui: unidimensionali	6.317
A22	1991	N° medio di componenti per famiglia	2,85
A23	1991	Densità abitativa	252
A24	1991	Indice di mascolinità (%)	98,9

Continua POPOLAZIONE CENSITA

N°	Anno	INDICATORI DEMOGRAFICI	Valore
A25	1991	Indice di vecchiaia (%)	93,2
A26	1991	Indice di dipendenza (%)	41,3
A27	1991	Indice di dipendenza giovanile (%)	21,4
A28	1991	Indice di dipendenza degli anziani (%)	19,9
A29	1991	Indice di struttura (%)	79,9
A30	1991	Indice di ricambio (%)	76,4
A31	1991	Stranieri residenti	1.071
		POPOLAZIONE ANAGRAFICA	
A32	1996	Popolazione residente totale	110.680
A33	1996	Popolazione maschile residente	54.882
A34	1996	Popolazione femminile residente	55.798
A35	1996	Variazione ass. popolazione 1991 - 1996	3.222
A36	1996	Variazione % popolazione 1991 - 1996	3,0
A37	1996	Pop. residente in età 0 - 14 anni	15.821
A38	1996	Pop. residente in età 65 anni e oltre	17.387
A39	1996	Pop. residente in età 100 anni e oltre	10
A40	1996	Famiglie residenti	40.309
A41	1996	N° medio di componenti per famiglia	2,73
A42	1996	Nati	1.088
A43	1996	Morti	1.040
A44	1996	Iscritti	3.853
A45	1996	Cancellati	3.291
A46	1996	Saldo naturale	48
A47	1996	Saldo migratorio	562
A48	1996	Saldo totale	610

N°	Anno	INDICATORI DEMOGRAFICI	Valore
Continua: POPOLAZIONE ANAGRAFICA			
A49	1996	Tasso di natalità(‰)	9,8
A50	1996	Tasso di mortalità(‰)	9,4
A51	1996	Tasso di incremento naturale (‰)	0,4
A52	1996	Tasso di iscrizione (‰)	34,8
A53	1996	Tasso di cancellazione (‰)	29,7
A54	1996	Tasso di incremento migratorio (‰)	5,1
A55	1996	Tasso di incremento totale (‰)	5,5
A56	1996	Densità abitativa	259
A57	1996	Indice di mascolinità(%)	98,4
A58	1996	Indice di vecchiaia (%)	109,9
A59	1996	Indice di dipendenza (%)	42,9
A60	1996	Indice di dipendenza giovanile (%)	20,4
A61	1996	Indice di dipendenza degli anziani (%)	22,4
A62	1996	Indice di struttura (%)	84,1
A63	1996	Indice di ricambio (%)	98,2
A64	1996	Cittadini stranieri	2.324
A65	1996	Matrimoni	574
A66	1996	- con rito religioso	454
A67	1996	- con rito civile	120

N°	Anno	INDICATORI DEMOGRAFICI	Valore
Continua: POPOLAZIONE ANAGRAFICA			
A68	1997	Elettori totale	91.340
A69	1997	- maschi	44.925
A70	1997	- femmine	46.415
A71	1997	Sezioni elettorali	170
A72	1997	- normali	169
A73	1997	- ospedaliere	1
		SERIE STORICA	
A1	1991	Popolazione residente censita	107.458
A32	1992	Popolazione residente	108.434
A32	1993	Popolazione residente	109.167
A32	1994	Popolazione residente	109.450
A32	1995	Popolazione residente	110.072
A32	1996	Popolazione residente	110.680
A20	1991	Famiglie residenti censite	37.460
A40	1992	Famiglie residenti	38.668
A40	1993	Famiglie residenti	39.198
A40	1994	Famiglie residenti	39.476
A40	1995	Famiglie residenti	39.837
A40	1996	Famiglie residenti	40.309

N°	Anno	INDICATORI ECONOMICI	Valore
LAVORO			
		CENSIMENTO 1991	
B1	1991	Popolazione attiva	52.707
B2	1991	- occupati	49.522
B3	1991	- disoccupati	1.659
B4	1991	- in cerca di prima occupazione	1.526
B5	1991	Popolazione non attiva	54.751
B6	1991	- casalinghe	11.133
B7	1991	- studenti	7.059
B8	1991	- ritirati dal lavoro	19.225
B9	1991	Tasso di attività(%)	49,0
B10	1991	Tasso di attività maschile (%)	59,2
B11	1991	Tasso di attività femminile (%)	39,1
B12	1991	Tasso di occupazione (%)	46,1
B13	1991	Tasso di occupazione maschile (%)	56,4
B14	1991	Tasso di occupazione femminile (%)	35,8
B15	1991	Tasso di disoccupazione (%)	6,0
B16	1991	Tasso di disoccupazione maschile (%)	4,6
B17	1991	Tasso di disoccupazione femminile (%)	8,3
B18	1991	Pop. in condizione professionale	51.181

N°	Anno	INDICATORI ECONOMICI	Valore
Continua: LAVORO - CENSIMENTO 1991			
B19	1991	- occupati in agricoltura	2.004
B20	1991	- occupati nell'industria	29.980
B21	1991	- occupati in altre attività	19.197
B22	1991	- imprenditori e liberi professionisti	2.635
B23	1991	- lavoratori in proprio	9.672
B24	1991	- soci di cooperative	368
B25	1991	- coadiuvanti	1.037
B26	1991	- dirigenti	653
B27	1991	- direttivi, quadri, impiegati	11.201
B28	1991	- altri lavoratori dipendenti	25.615
AGRICOLTURA			
		CENSIMENTO 1990	
C1	1990	Aziende agricole	2.195
C2	1990	di cui: a conduzione diretta del coltivatore	2.063
C17	1990	Superficie aziendale totale (ha)	27.746,06
C18	1990	Superficie agricola utilizzata (ha)	19.611,11
C25	1990	Unità lavorative totali	2.881
C26	1990	- familiari	2.480
C27	1990	- salariate	401

N°	Anno	INDICATORI ECONOMICI	Valore
INDUSTRIA E SERVIZI			
		CENSIMENTO 1991	
D1	1991	Imprese censite	8.083
D5	1991	Imprese artigiane	3.368
D15	1991	Istituzioni censite	112
D16	1991	UnitàLocali censite	9.181
D17	1991	- delle imprese artigiane	3.478
D18	1991	- delle istituzioni	417
D46	1991	Addetti censiti U.L.	49.700
D47	1991	- indipendenti	13.242
D48	1991	- delle imprese artigiane	9.984
D49	1991	- delle istituzioni	3.928
D50	1991	Addetti ogni 100 abitanti	46,3
IMPRESE			
		INFOCAMERE-CERVED	
E1	1997	Imprese attive	10.247
E9	1997	Imprese artigiane	3.849
E10	1997	UnitàLocali totali	11.853
E11	1997	U.L. attive in agricoltura	1.432
E12	1997	U.L. attive nell'industria	3.984
E13	1997	- estrazione di minerali	30
E14	1997	- industria alimentare, bevande e tabac co	242
E15	1997	- industria tessile, abbigliamento e cuoio	249
E16	1997	- industria del legno	84
E17	1997	- industria della carta, stampa ed editoria	83
E18	1997	- industria chimica, gomma e materie plastiche	91
E19	1997	- industria ceramica e minerali non metalliferi	417
E20	1997	- industria produzione e fabbricazione prodotti in metallo	519
E21	1997	- industria meccanica	394
E22	1997	- industria macchine e apparecchiature elettriche ed elettroniche	93
E23	1997	- industria apparecchi medicali e di precisione	69
E24	1997	- fabbricazione di mezzi di trasporto	23
E25	1997	- altre industrie manifatturiere	135
E26	1997	- produzione e distribuzione di energia elettrica, gas e acqua	5
E27	1997	- costruzioni	1.550
E28	1997	U.L. attive nel terziario	6.002
E29	1997	- commercio	3.108

Continua: IMPRESE - INFOCAMERE/CERVED

N°	Anno	INDICATORI ECONOMICI	Valore
E30	1997	- alberghi e ristoranti	422
E31	1997	- trasporti, magazzinaggio e comunica zioni	642
E32	1997	- intermediazione monetaria e finanziaria	247
E33	1997	- attivitàimmobiliari, noleggio, informa tica, ricerca e altre attivitàprofessio nali ed imprenditoriali	1.078
E34	1997	- istruzione	16
E35	1997	- sanitàe altri servizi sociali	37
E36	1997	- altri servizi pubblici, sociali e personali	452
E37	1997	Addetti U.L. totali	49.129
E38	1997	Addetti in agricoltura	1.544
E39	1997	Addetti nell'industria	30.242
E40	1997	- estrazione di minerali	86
E41	1997	- industria alimentare, bevande e tabac-co	1.150
E42	1997	- industria tessile, abbigliamento e cuoio	1.161
E43	1997	- industria del legno	275
E44	1997	- industria della carta, stampa ed editoria	655
E45	1997	- industria chimica, gomma e materie plastiche	1.212
E46	1997	- industria ceramica e minerali non metalliferi	13.512
E47	1997	- industria produzione e fabbricazione prodotti in metallo	2.373
E48	1997	- industria meccanica	4.084
E49	1997	- industria macchine e apparecchiature elettriche ed elettroniche	968
E50	1997	- industria apparecchi medicali e di pre cisione	332
E51	1997	- fabbricazione di mezzi di trasporto	478
E52	1997	- altre industrie manifatturiere	463
E53	1997	- produzione e distribuzione di energia elettrica, gas e acqua	61
E54	1997	- costruzioni	3.432
E55	1997	Addetti nel terziario	15.411
E56	1997	- commercio	8.100
E57	1997	- alberghi e ristoranti	1.253
E58	1997	- trasporti, magazzinaggio e comunica zioni	1.424
E59	1997	- intermediazione monetaria e finanziaria	981
E60	1997	- attivitàimmobiliari, noleggio, infor matica, ricerca e altre attivitàprofes sionali ed imprenditoriali	2.340
E61	1997	- istruzione	54
E62	1997	- sanitàe altri servizi sociali	257
E63	1997	- altri servizi pubblici, sociali e personali	1.002

N°	Anno	INDICATORI ECONOMICI	Valore
COMMERCIO			
F4	1996	Imprese nel commercio al minuto	1.141
F5	1996	- despecializzato e alimentare	277
F6	1996	- extralimentare	864
F7	1996	Pubblici esercizi	364
F12	1996	U.L. nel commercio al minuto	1.343
F13	1996	- despecializzato e alimentare	326
F14	1996	- extralimentare	1.017
F15	1996	U.L. pubblici esercizi	404
F20	1996	Addetti nel commercio al minuto	2.623
F21	1996	- despecializzato e alimentare	794
F22	1996	- extralimentare	1.829
F23	1996	Addetti pubblici esercizi	1.173
CREDITO			
H3	1996	Impieghi bancari (milioni di lire)	n.d.
H4	1996	Depositi bancari (milioni di lire)	n.d.
H5	1996	Sportelli bancari	53
ABITAZIONI, EDILIZIA E OPERE PUBBLICHE			
		CENSIMENTO 1991	
I1	1991	Totale abitazioni	42.650
I2	1991	Abitazioni occupate	37.098
I3	1991	- in proprietà	25.174
I4	1991	- in affitto	9.076
I5	1991	- fornite di acqua potabile e gabinetto	36.840
I6	1991	- collegate alla rete fognaria	34.584
I7	1991	- fornite di acqua calda	36.050
I8	1991	- fornite di riscaldamento	36.847
I9	1991	Abitazioni non occupate	5.552
I10	1991	- utilizzate per vacanza	2.576
I11	1991	- utilizzate per lavoro e/o studio	433
I12	1991	- disponibili per la vendita	240
I13	1991	- disponibili per l'affitto	388
I14	1991	- disponibili per vendita o affitto	170
I15	1991	- fornite di gabinetto	5.251
I16	1991	- fornite di acqua potabile	5.401
I17	1991	- fornite di acqua calda	4.449
I18	1991	- fornite di riscaldamento	5.085
		ISTAT	
I21	1994	Fabbricati residenziali di nuova costruzione	85

Continua: ABITAZIONI, EDILIZIA E OPERE PUBBLICHE - ISTAT

N°	Anno	INDICATORI ECONOMICI	Valore
I22	1994	Fabbricati residenziali di nuova costruzione: volume (mc)	255.585
I23	1994	Fabbricati non residenziali di nuova costruzione	63
I24	1994	Fabbricati non residenziali di nuova costruzione: volume (mc)	591.271
I25	1994	Abitazioni	529
I26	1994	Stanze	2.024
		C.C.I.A.A.	
I27	1996	Fabbricati residenziali di nuova costruzione	n.d.
I28	1996	Fabbricati residenziali di nuova costruzione: volume (mc)	n.d.
I29	1996	Fabbricati non residenziali di nuova costruzione	n.d.
I30	1996	Fabbricati non residenziali di nuova costruzione: volume (mc)	n.d.
I31	1996	Abitazioni	n.d.
I32	1996	Stanze	n.d.
COMUNICAZIONI E TRASPORTI			
J1	1995	Collegamenti telefonici principali	48.965
J2	1995	- abbonati negli ambienti di lavoro	13.658
J3	1995	- abbonati nelle abitazioni	34.580
J4	1995	- apparecchi a disposizione del pubblico	727
J6	1995	Autovetture circolanti	68.789
J7	1995	- a benzina	60.195
J8	1995	- a gasolio	5.609
J9	1995	- a metano	726
J10	1995	- a GPL	2.259
J18	91-95	Totale incidenti 1991-1995	2.321
J19	91-95	Incidenti medi annui ogni 10.000 abitanti	42,6
TURISMO			
K1	1996	Esercizi alberghieri	31
K2	1996	Posti letto alberghi	1.109
K3	1996	Camere alberghi	642
K4	1996	Bagni alberghi	615
K5	1996	Arrivi alberghieri	59.682
K6	1996	Presenze alberghiere	179.687
K7	1995	Esercizi extralberghieri	4
K8	1995	Posti letto extralberghieri	685
K9	1995	Arrivi extralberghieri	746
K10	1995	Presenze extralberghiere	7.985

N°	Anno	INDICATORI SOCIALI	Valore
ISTRUZIONE			
L1	1991	Laureati	2.183
L2	1991	Diplomati	18.580
L3	1991	Residenti con licenza media inferiore	30.058
L4	1991	Residenti con licenza elementare	36.697
L5	1991	Alfabeti privi di titolo di studio	12.908
L6	1991	Alfabeti in età65 anni e oltre	4.802
L7	1991	Analfabeti	946
L8	1991	Analfabeti in età65 anni e oltre	439
L9	1991	Studenti	7.059
		SCUOLE MEDIE INFERIORI (ISTAT)	
L28	94-95	Scuole medie inferiori	14
L29	94-95	- statali	14
L30	94-95	- gestite da enti privati	0
L31	94-95	- gestite da enti pubblici	0
L32	94-95	Classi	163
L33	94-95	Aule ordinarie	182
L34	94-95	Aule speciali	93
L35	94-95	Alunni	3.358
		SCUOLE MEDIE SUPERIORI (ISTAT)	
L39	95-96	Scuole medie superiori	10
L41	95-96	- istituti professionali	6
L42	95-96	- istituti tecnici	3
L43	95-96	- licei	1
L44	95-96	- istituti d'arte	0
L45	95-96	- istituti magistrali	0
L46	95-96	- scuole magistrali	0
L48	95-96	Aule ordinarie	147
L49	95-96	Aule speciali	66
L50	95-96	Studenti	3.762
L51	95-96	- di istituti professionali	1.567
L52	95-96	- di istituti tecnici	1.611
L53	95-96	- di licei	584
L54	95-96	- di istituti d'arte	0
L55	95-96	- di istituti magistrali	0
L56	95-96	- di scuole magistrali	0
		SCUOLE MATERNE COMUNALI (C.C.C.)	
L59	1995	Scuole materne comunali	0
L60	1995	Sezioni	0
L61	1995	Alunni iscritti	0
L62	1995	Insegnanti	0

N°	Anno	INDICATORI SOCIALI	Valore
Continua: ISTRUZIONE - C.C.C.			
		SCUOLE MATERNE STATALI (C.C.C.)	
L63	1995	Scuole materne statali	28
L64	1995	Sezioni	79
L65	1995	Alunni iscritti	1.888
		ISTRUZIONE PRIMARIA (C.C.C.)	
L66	1995	Scuole	36
L67	1995	Sezioni	274
L68	1995	Alunni iscritti	4.775
		ISTRUZIONE MEDIA INFERIORE (C.C.C.)	
L69	1995	Scuole	15
L70	1995	Sezioni	163
L71	1995	Alunni iscritti	3.339
		ISTRUZIONE MEDIA SUPERIORE (C.C.C.)	
L72	1995	Scuole	6
L73	1995	Sezioni	166
L74	1995	Alunni iscritti	3.598
SERVIZI COMUNALI VARI			
M1	1995	Cimiteri	45
M2	1995	Biblioteche comunali	9
M3	1995	Impianti sportivi	90
M4	1995	- piscine	7
M5	1995	- campi da tennis	28
M6	1995	- campi da pattinaggio	3
M7	1995	- stadi comunali	11
M8	1995	- impianti di risalita	2
M9	1995	- altri	39
M10	1995	Farmacie comunali	4
M11	1995	Teatri	1
M12	1995	Musei	1
SANITÀ			
		DECEDUTI PER CAUSA: ELABORAZIONI DELLA PROVINCIA DI MODENA SU DATI ISTAT	
N12	1992	Deceduti residenti	899
N13	1992	- per malattie infettive e parassitarie	2
N14	1992	- per tumori	262
N15	1992	- per malattie ghiandolari	18
N16	1992	- per malattie del sangue	2
N17	1992	- per disturbi psichici	13
N18	1992	- per malattie del sistema nervoso	19

N°	Anno	INDICATORI SOCIALI	Valore
Continua: SANITÀ			
N19	1992	- per malattie dell'apparato circolatorio	377
N20	1992	- per malattie dell'apparato respiratorio	66
N21	1992	- per malattie dell'apparato digerente	33
N22	1992	- per malattie dell'apparato genito-urinario	17
N23	1992	- per malattie della pelle	2
N24	1992	- per malattie del sistema osteomu scolare	3
N25	1992	- per malformazioni congenite	0
N26	1992	- per condizioni morbose di origine pe rinatale	8
N27	1992	- per stati morbosi maldefiniti	7
N28	1992	- per traumatismi e avvelenamenti	64
N29	1992	- per cause non specificate	6
ASSISTENZA E PREVIDENZA			
O1	1995	Assistenza di base: unità di offerta	16
O2	1995	- case protette	3
O3	1995	- case di riposo	4
O4	1995	- residenze protette	0
O5	1995	- comunità alloggio	1

N°	Anno	INDICATORI SOCIALI	Valore
Continua: ASSISTENZA E PREVIDENZA			
O6	1995	- centri diurni	1
O7	1995	- servizi di assistenza domiciliare	7
O8	1995	Assistenza di base: operatori	96
O9	1995	Assistenza di base: utenti	568
O10	1995	Centri socio-riabilitativi per portatori di handicap	7
O11	1995	Capacità ricettiva dei centri socio-riabilitativi per portatori di handicap	62
O12	1995	Utenti in carico ai centri socio-riabilitativi	49
O13	1995	Educatori in servizio presso i centri socio-riabilitativi	17
O15	1995	Comunità residenziali per minori	1
O16	1995	Capacità ricettiva delle comunità residen-ziali per minori	10
O17	1995	Utenti in carico alle comunità residenziali per minori	10
O18	1995	Asili nido comunali	10
O19	1995	Asili nido comunali: bambini iscritti	474
O20	1995	Asili nido comunali: assistenti	61

N°	Anno	INDICATORI AMBIENTALI	Valore
ENERGIA			
R9	1996	Numero di utenze allacciate alla rete E.N.E.L.	58.190
R10	1996	- per illuminazione pubblica	566
R11	1996	- per usi domestici	44.285
R12	1996	- per usi in locali e luoghi diversi dalle abitazioni	13.339
R13	1996	- per rivenditori	0
R18	1996	Energia elettrica venduta dall'E.N.E.L. (MWh)	893.182
R19	1996	- per illuminazione pubblica	9.632
R20	1996	- per usi domestici	102.119
R21	1996	- per usi in locali e luoghi diversi dalle abitazioni	781.431
R22	1996	- per rivenditori	0
STATO DELL'AMBIENTE			
S1	1995	Zone extra-agricole (ha)	6.002,83
S2	1995	- zone residenziali (ha)	1.851,85
S3	1995	- zone produttive (ha)	1.866,56
S4	1995	- servizi, attrezzature pubbliche (ha)	425,84

N°	Anno	INDICATORI AMBIENTALI	Valore
Continua: STATO DELL'AMBIENTE			
S5	1995	Zone agricole (ha)	36.672,30
S6	1995	- zone agricole di tutela (ha)	1.897,97
S7	1995	- parchi, aree boscate (ha)	10.286,09
S8	1995	- zone caratterizzate da dissesto idro geologico (ha)	3.095,74
S9	1995	Verde pubblico attrezzato a scala urbana (ha)	352,29
S10	1995	Lunghezza della rete fognaria (Km)	645
S11	1995	Abitanti serviti da pubblica fognatura (% su residenti)	89,2
S12	1995	Insediamenti produttivi con scarichi in pub-blica fognatura	231
S13	1995	Scarichi di pubblica fognatura	111
S14	1995	Scarichi depurati con depuratore biologico	6
S15	1995	Scolmatori di piena	65
S21	1995	Lunghezza rete idrica interna (Km)	1.072
S22	1995	Acquedotto: utenze domestiche	35.276
S23	1995	Acquedotto: utenze industriali	5.273
S24	1995	Acquedotto: utenze diverse	814
S25	1995	Acqua erogata (migliaia di mc)	7.059
S27	1994	Produzione rifiuti (t)	287.049,474

Area di SASSUOLO

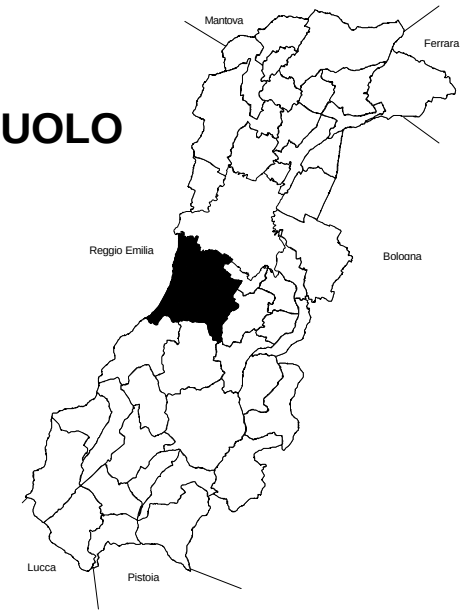

Comuni di:
Fiorano Modenese, Formigine, Maranello, Sassuolo

INDICATORI FISICI	
Altitudine minima (mt)	55
Altitudine massima (mt)	481
Superficie territoriale (Kmq)	144,8
- di pianura (Kmq)	47,0
- di collina (Kmq)	97,8
- di montagna (Kmq)	0,0

POPOLAZIONE

N°	Anno	INDICATORI DEMOGRAFICI	Valore
		POPOLAZIONE CENSITA	
A1	1991	Popolazione residente totale	97.160
A2	1991	Popolazione maschile residente	48.263
A3	1991	- celibi	20.951
A4	1991	- coniugati	25.493
A5	1991	- separati legalmente	445
A6	1991	- divorziati	320
A7	1991	- vedovi	1.054
A8	1991	Popolazione femminile residente	48.897
A9	1991	- nubili	17.125
A10	1991	- coniugate	25.493
A11	1991	- separate legalmente	523
A12	1991	- divorziate	438
A13	1991	- vedove	5.318
A14	1991	Variazione ass. popolazione 1981 - 1991	7.848
A15	1991	Variazione % popolazione 1981 - 1991	8,8
A16	1991	Saldo naturale 1981 - 1991	2.036
A17	1991	Saldo migratorio 1981 - 1991	5.812
A18	1991	Pop. residente in età 0 - 14 anni	15.053
A19	1991	Pop. residente in età 65 anni e oltre	12.362
A20	1991	Famiglie residenti	33.299
A21	1991	di cui: unidimensionali	5.072
A22	1991	N° medio di componenti per famiglia	2,90
A23	1991	Densità abitativa	671
A24	1991	Indice di mascolinità (%)	98,7

Continua POPOLAZIONE CENSITA

N°	Anno	INDICATORI DEMOGRAFICI	Valore
A25	1991	Indice di vecchiaia (%)	82,1
A26	1991	Indice di dipendenza (%)	39,3
A27	1991	Indice di dipendenza giovanile (%)	21,6
A28	1991	Indice di dipendenza degli anziani (%)	17,7
A29	1991	Indice di struttura (%)	77,8
A30	1991	Indice di ricambio (%)	70,3
A31	1991	Stranieri residenti	1.015
		POPOLAZIONE ANAGRAFICA	
A32	1996	Popolazione residente totale	100.162
A33	1996	Popolazione maschile residente	49.615
A34	1996	Popolazione femminile residente	50.547
A35	1996	Variazione ass. popolazione 1991 - 1996	3.002
A36	1996	Variazione % popolazione 1991 - 1996	3,1
A37	1996	Pop. residente in età 0 - 14 anni	14.595
A38	1996	Pop. residente in età 65 anni e oltre	14.425
A39	1996	Pop. residente in età 100 anni e oltre	4
A40	1996	Famiglie residenti	35.810
A41	1996	N° medio di componenti per famiglia	2,79
A42	1996	Nati	1.005
A43	1996	Morti	867
A44	1996	Iscritti	3.455
A45	1996	Cancellati	3.103
A46	1996	Saldo naturale	138
A47	1996	Saldo migratorio	352
A48	1996	Saldo totale	490

N°	Anno	INDICATORI DEMOGRAFICI	Valore
Continua: POPOLAZIONE ANAGRAFICA			
A49	1996	Tasso di natalità(‰)	10,0
A50	1996	Tasso di mortalità(‰)	8,7
A51	1996	Tasso di incremento naturale (‰)	1,4
A52	1996	Tasso di iscrizione (‰)	34,5
A53	1996	Tasso di cancellazione (‰)	31,0
A54	1996	Tasso di incremento migratorio (‰)	3,5
A55	1996	Tasso di incremento totale (‰)	4,9
A56	1996	Densità abitativa	692
A57	1996	Indice di mascolinità(%)	98,2
A58	1996	Indice di vecchiaia (%)	98,8
A59	1996	Indice di dipendenza (%)	40,8
A60	1996	Indice di dipendenza giovanile (%)	20,5
A61	1996	Indice di dipendenza degli anziani (%)	20,3
A62	1996	Indice di struttura (%)	83,1
A63	1996	Indice di ricambio (%)	93,8
A64	1996	Cittadini stranieri	2.099
A65	1996	Matrimoni	513
A66	1996	- con rito religioso	400
A67	1996	- con rito civile	113

N°	Anno	INDICATORI DEMOGRAFICI	Valore
Continua: POPOLAZIONE ANAGRAFICA			
A68	1997	Elettori totale	81.810
A69	1997	- maschi	40.150
A70	1997	- femmine	41.660
A71	1997	Sezioni elettorali	143
A72	1997	- normali	142
A73	1997	- ospedaliere	1
		SERIE STORICA	
A1	1991	Popolazione residente censita	97.160
A32	1992	Popolazione residente	98.141
A32	1993	Popolazione residente	98.781
A32	1994	Popolazione residente	99.086
A32	1995	Popolazione residente	99.674
A32	1996	Popolazione residente	100.162
A20	1991	Famiglie residenti censite	33.299
A40	1992	Famiglie residenti	34.251
A40	1993	Famiglie residenti	34.731
A40	1994	Famiglie residenti	35.087
A40	1995	Famiglie residenti	35.424
A40	1996	Famiglie residenti	35.810

N°	Anno	INDICATORI ECONOMICI	Valore
LAVORO			
		CENSIMENTO 1991	
B1	1991	Popolazione attiva	48.543
B2	1991	- occupati	45.564
B3	1991	- disoccupati	1.559
B4	1991	- in cerca di prima occupazione	1.420
B5	1991	Popolazione non attiva	48.617
B6	1991	- casalinghe	10.010
B7	1991	- studenti	6.595
B8	1991	- ritirati dal lavoro	16.151
B9	1991	Tasso di attività(%)	50,0
B10	1991	Tasso di attività maschile (%)	59,9
B11	1991	Tasso di attività femminile (%)	40,2
B12	1991	Tasso di occupazione (%)	46,9
B13	1991	Tasso di occupazione maschile (%)	57,1
B14	1991	Tasso di occupazione femminile (%)	36,8
B15	1991	Tasso di disoccupazione (%)	6,1
B16	1991	Tasso di disoccupazione maschile (%)	4,6
B17	1991	Tasso di disoccupazione femminile (%)	8,4
B18	1991	Pop. in condizione professionale	47.123

N°	Anno	INDICATORI ECONOMICI	Valore
Continua: LAVORO - CENSIMENTO 1991			
B19	1991	- occupati in agricoltura	1.201
B20	1991	- occupati nell'industria	28.201
B21	1991	- occupati in altre attività	17.721
B22	1991	- imprenditori e liberi professionisti	2.435
B23	1991	- lavoratori in proprio	8.436
B24	1991	- soci di cooperative	312
B25	1991	- coadiuvanti	910
B26	1991	- dirigenti	623
B27	1991	- direttivi, quadri, impiegati	10.637
B28	1991	- altri lavoratori dipendenti	23.770
AGRICOLTURA			
		CENSIMENTO 1990	
C1	1990	Aziende agricole	1.077
C2	1990	di cui: a conduzione diretta del coltivatore	981
C17	1990	Superficie aziendale totale (ha)	9.928,30
C18	1990	Superficie agricola utilizzata (ha)	8.328,40
C25	1990	Unità lavorative totali	1.497
C26	1990	- familiari	1.181
C27	1990	- salariate	316

N°	Anno	INDICATORI ECONOMICI	Valore
INDUSTRIA E SERVIZI			
		CENSIMENTO 1991	
D1	1991	Imprese censite	7.294
D5	1991	Imprese artigiane	2.988
D15	1991	Istituzioni censite	99
D16	1991	UnitàLocali censite	8.214
D17	1991	- delle imprese artigiane	3.078
D18	1991	- delle istituzioni	341
D46	1991	Addetti censiti U.L.	47.175
D47	1991	- indipendenti	12.084
D48	1991	- delle imprese artigiane	9.198
D49	1991	- delle istituzioni	3.486
D50	1991	Addetti ogni 100 abitanti	48,6
IMPRESE			
		INFOCAMERE-CERVED	
E1	1997	Imprese attive	8.888
E9	1997	Imprese artigiane	3.477
E10	1997	UnitàLocali totali	10.399
E11	1997	U.L. attive in agricoltura	780
E12	1997	U.L. attive nell'industria	3.668
E13	1997	- estrazione di minerali	23
E14	1997	- industria alimentare, bevande e tabac co	201
E15	1997	- industria tessile, abbigliamento e cuoio	238
E16	1997	- industria del legno	70
E17	1997	- industria della carta, stampa ed editoria	83
E18	1997	- industria chimica, gomma e materie plastiche	87
E19	1997	- industria ceramica e minerali non metalliferi	388
E20	1997	- industria produzione e fabbricazione prodotti in metallo	495
E21	1997	- industria meccanica	388
E22	1997	- industria macchine e apparecchiature elettriche ed elettroniche	91
E23	1997	- industria apparecchi medicali e di precisione	69
E24	1997	- fabbricazione di mezzi di trasporto	23
E25	1997	- altre industrie manifatturiere	122
E26	1997	- produzione e distribuzione di energia elettrica, gas e acqua	3
E27	1997	- costruzioni	1.387
E28	1997	U.L. attive nel terziario	5.538
E29	1997	- commercio	2.882

Continua: IMPRESE - INFOCAMERE/CERVED

N°	Anno	INDICATORI ECONOMICI	Valore
E30	1997	- alberghi e ristoranti	354
E31	1997	- trasporti, magazzinaggio e comunica zioni	556
E32	1997	- intermediazione monetaria e finanziaria	236
E33	1997	- attivitàimmobiliari, noleggio, informa tica, ricerca e altre attivitàprofessio nali ed imprenditoriali	1.051
E34	1997	- istruzione	12
E35	1997	- sanitàe altri servizi sociali	34
E36	1997	- altri servizi pubblici, sociali e personali	413
E37	1997	Addetti U.L. totali	46.455
E38	1997	Addetti in agricoltura	869
E39	1997	Addetti nell'industria	29.066
E40	1997	- estrazione di minerali	67
E41	1997	- industria alimentare, bevande e tabac-co	1.024
E42	1997	- industria tessile, abbigliamento e cuoio	1.140
E43	1997	- industria del legno	248
E44	1997	- industria della carta, stampa ed editoria	655
E45	1997	- industria chimica, gomma e materie plastiche	1.203
E46	1997	- industria ceramica e minerali non metalliferi	13.066
E47	1997	- industria produzione e fabbricazione prodotti in metallo	2.328
E48	1997	- industria meccanica	4.063
E49	1997	- industria macchine e apparecchiature elettriche ed elettroniche	908
E50	1997	- industria apparecchi medicali e di pre cisione	332
E51	1997	- fabbricazione di mezzi di trasporto	478
E52	1997	- altre industrie manifatturiere	424
E53	1997	- produzione e distribuzione di energia elettrica, gas e acqua	53
E54	1997	- costruzioni	3.077
E55	1997	Addetti nel terziario	14.629
E56	1997	- commercio	7.792
E57	1997	- alberghi e ristoranti	1.118
E58	1997	- trasporti, magazzinaggio e comunica zioni	1.277
E59	1997	- intermediazione monetaria e finanziaria	955
E60	1997	- attivitàimmobiliari, noleggio, infor matica, ricerca e altre attivitàprofes sionali ed imprenditoriali	2.283
E61	1997	- istruzione	24
E62	1997	- sanitàe altri servizi sociali	225
E63	1997	- altri servizi pubblici, sociali e personali	955

N°	Anno	INDICATORI ECONOMICI	Valore
COMMERCIO			
F4	1996	Imprese nel commercio al minuto	1.027
F5	1996	- despecializzato e alimentare	225
F6	1996	- extralimentare	802
F7	1996	Pubblici esercizi	301
F12	1996	U.L. nel commercio al minuto	1.219
F13	1996	- despecializzato e alimentare	270
F14	1996	- extralimentare	949
F15	1996	U.L. pubblici esercizi	333
F20	1996	Addetti nel commercio al minuto	2.455
F21	1996	- despecializzato e alimentare	717
F22	1996	- extralimentare	1.738
F23	1996	Addetti pubblici esercizi	1.031
CREDITO			
H3	1996	Impieghi bancari (milioni di lire)	n.d.
H4	1996	Depositi bancari (milioni di lire)	n.d.
H5	1996	Sportelli bancari	49
ABITAZIONI, EDILIZIA E OPERE PUBBLICHE			
		CENSIMENTO 1991	
I1	1991	Totale abitazioni	35.531
I2	1991	Abitazioni occupate	33.020
I3	1991	- in proprietà	21.765
I4	1991	- in affitto	8.778
I5	1991	- fornite di acqua potabile e gabinetto	32.886
I6	1991	- collegate alla rete fognaria	31.475
I7	1991	- fornite di acqua calda	32.460
I8	1991	- fornite di riscaldamento	32.848
I9	1991	Abitazioni non occupate	2.511
I10	1991	- utilizzate per vacanza	197
I11	1991	- utilizzate per lavoro e/o studio	382
I12	1991	- disponibili per la vendita	193
I13	1991	- disponibili per l'affitto	215
I14	1991	- disponibili per vendita o affitto	102
I15	1991	- fornite di gabinetto	2.409
I16	1991	- fornite di acqua potabile	2.438
I17	1991	- fornite di acqua calda	2.136
I18	1991	- fornite di riscaldamento	2.265
		ISTAT	
I21	1994	Fabbricati residenziali di nuova costruzione	63

N°	Anno	INDICATORI ECONOMICI	Valore
		Continua: ABITAZIONI, EDILIZIA E OPERE PUBBLICHE - ISTAT	
I22	1994	Fabbricati residenziali di nuova costruzione: volume (mc)	230.259
I23	1994	Fabbricati non residenziali di nuova costruzione	45
I24	1994	Fabbricati non residenziali di nuova costruzione: volume (mc)	572.620
I25	1994	Abitazioni	484
I26	1994	Stanze	1.821
		C.C.I.A.A.	
I27	1996	Fabbricati residenziali di nuova costruzione	n.d.
I28	1996	Fabbricati residenziali di nuova costruzione: volume (mc)	n.d.
I29	1996	Fabbricati non residenziali di nuova costruzione	n.d.
I30	1996	Fabbricati non residenziali di nuova costruzione: volume (mc)	n.d.
I31	1996	Abitazioni	n.d.
I32	1996	Stanze	n.d.
COMUNICAZIONI E TRASPORTI			
J1	1995	Collegamenti telefonici principali	43.945
J2	1995	- abbonati negli ambienti di lavoro	12.890
J3	1995	- abbonati nelle abitazioni	30.441
J4	1995	- apparecchi a disposizione del pubblico	614
J6	1995	Autovetture circolanti	63.323
J7	1995	- a benzina	55.509
J8	1995	- a gasolio	5.030
J9	1995	- a metano	690
J10	1995	- a GPL	2.094
J18	91-95	Totale incidenti 1991-1995	2.267
J19	91-95	Incidenti medi annui ogni 10.000 abitanti	46,0
TURISMO			
K1	1996	Esercizi alberghieri	14
K2	1996	Posti letto alberghi	748
K3	1996	Camere alberghi	440
K4	1996	Bagni alberghi	442
K5	1996	Arrivi alberghieri	57.533
K6	1996	Presenze alberghiere	164.435
K7	1995	Esercizi extralberghieri	0
K8	1995	Posti letto extralberghieri	0
K9	1995	Arrivi extralberghieri	0
K10	1995	Presenze extralberghiere	0

N°	Anno	INDICATORI SOCIALI	Valore
ISTRUZIONE			
L1	1991	Laureati	2.045
L2	1991	Diplomati	17.227
L3	1991	Residenti con licenza media inferiore	27.776
L4	1991	Residenti con licenza elementare	32.610
L5	1991	Alfabeti privi di titolo di studio	11.010
L6	1991	Alfabeti in età65 anni e oltre	3.714
L7	1991	Analfabeti	818
L8	1991	Analfabeti in età65 anni e oltre	360
L9	1991	Studenti	6.595
		SCUOLE MEDIE INFERIORI (ISTAT)	
L28	94-95	Scuole medie inferiori	10
L29	94-95	- statali	10
L30	94-95	- gestite da enti privati	0
L31	94-95	- gestite da enti pubblici	0
L32	94-95	Classi	147
L33	94-95	Aule ordinarie	166
L34	94-95	Aule speciali	79
L35	94-95	Alunni	3.114
		SCUOLE MEDIE SUPERIORI (ISTAT)	
L39	95-96	Scuole medie superiori	10
L41	95-96	- istituti professionali	6
L42	95-96	- istituti tecnici	3
L43	95-96	- licei	1
L44	95-96	- istituti d'arte	0
L45	95-96	- istituti magistrali	0
L46	95-96	- scuole magistrali	0
L48	95-96	Aule ordinarie	147
L49	95-96	Aule speciali	66
L50	95-96	Studenti	3.762
L51	95-96	- di istituti professionali	1.567
L52	95-96	- di istituti tecnici	1.611
L53	95-96	- di licei	584
L54	95-96	- di istituti d'arte	0
L55	95-96	- di istituti magistrali	0
L56	95-96	- di scuole magistrali	0
		SCUOLE MATERNE COMUNALI (C.C.C.)	
L59	1995	Scuole materne comunali	0
L60	1995	Sezioni	0
L61	1995	Alunni iscritti	0
L62	1995	Insegnanti	0

N°	Anno	INDICATORI SOCIALI	Valore
Continua: ISTRUZIONE - C.C.C.			
		SCUOLE MATERNE STATALI (C.C.C.)	
L63	1995	Scuole materne statali	20
L64	1995	Sezioni	67
L65	1995	Alunni iscritti	1.664
		ISTRUZIONE PRIMARIA (C.C.C.)	
L66	1995	Scuole	24
L67	1995	Sezioni	241
L68	1995	Alunni iscritti	4.396
		ISTRUZIONE MEDIA INFERIORE (C.C.C.)	
L69	1995	Scuole	11
L70	1995	Sezioni	148
L71	1995	Alunni iscritti	3.077
		ISTRUZIONE MEDIA SUPERIORE (C.C.C.)	
L72	1995	Scuole	6
L73	1995	Sezioni	166
L74	1995	Alunni iscritti	3.598
SERVIZI COMUNALI VARI			
M1	1995	Cimiteri	15
M2	1995	Biblioteche comunali	5
M3	1995	Impianti sportivi	49
M4	1995	- piscine	4
M5	1995	- campi da tennis	11
M6	1995	- campi da pattinaggio	3
M7	1995	- stadi comunali	6
M8	1995	- impianti di risalita	0
M9	1995	- altri	25
M10	1995	Farmacie comunali	4
M11	1995	Teatri	1
M12	1995	Musei	0
SANITÀ			
		DECEDUTI PER CAUSA: ELABORAZIONI DELLA PROVINCIA DI MODENA SU DATI ISTAT	
N12	1992	Deceduti residenti	734
N13	1992	- per malattie infettive e parassitarie	2
N14	1992	- per tumori	227
N15	1992	- per malattie ghiandolari	16
N16	1992	- per malattie del sangue	2
N17	1992	- per disturbi psichici	12
N18	1992	- per malattie del sistema nervoso	12

N°	Anno	INDICATORI SOCIALI	Valore
Continua: SANITÀ			
N19	1992	- per malattie dell'apparato circolatorio	301
N20	1992	- per malattie dell'apparato respiratorio	48
N21	1992	- per malattie dell'apparato digerente	28
N22	1992	- per malattie dell'apparato genito-urinario	15
N23	1992	- per malattie della pelle	1
N24	1992	- per malattie del sistema osteomu scolare	1
N25	1992	- per malformazioni congenite	0
N26	1992	- per condizioni morbose di origine pe rinatale	8
N27	1992	- per stati morbosi maldefiniti	6
N28	1992	- per traumatismi e avvelenamenti	51
N29	1992	- per cause non specificate	4
ASSISTENZA E PREVIDENZA			
O1	1995	Assistenza di base: unità di offerta	11
O2	1995	- case protette	3
O3	1995	- case di riposo	3

N°	Anno	INDICATORI SOCIALI	Valore
Continua: ASSISTENZA E PREVIDENZA			
O4	1995	- residenze protette	0
O5	1995	- comunità alloggio	0
O6	1995	- centri diurni	1
O7	1995	- servizi di assistenza domiciliare	4
O9	1995	Assistenza di base: utenti	450
O10	1995	Centri socio-riabilitativi per portatori di handicap	7
O11	1995	Capacità ricettiva dei centri socio-riabilitativi per portatori di handicap	62
O15	1995	Comunità residenziali per minori	1
O16	1995	Capacità ricettiva delle comunità residen-ziali per minori	10
O17	1995	Utenti in carico alle comunità residenziali per minori	10
O18	1995	Asili nido comunali	10
O19	1995	Asili nido comunali: bambini iscritti	474
O20	1995	Asili nido comunali: assistenti	61

N°	Anno	INDICATORI AMBIENTALI	Valore
ENERGIA			
R9	1996	Numero di utenze allacciate alla rete E.N.E.L.	49.146
R10	1996	- per illuminazione pubblica	206
R11	1996	- per usi domestici	36.859
R12	1996	- per usi in locali e luoghi diversi dalle abitazioni	12.081
R13	1996	- per rivenditori	0
R18	1996	Energia elettrica venduta dall'E.N.E.L. (MWh)	846.423
R19	1996	- per illuminazione pubblica	8.779
R20	1996	- per usi domestici	92.061
R21	1996	- per usi in locali e luoghi diversi dalle abitazioni	745.583
R22	1996	- per rivenditori	0
STATO DELL'AMBIENTE			
S1	1995	Zone extra-agricole (ha)	3.651,17
S2	1995	- zone residenziali (ha)	1.321,53
S3	1995	- zone produttive (ha)	1.626,51
S4	1995	- servizi, attrezzature pubbliche (ha)	157,79
S5	1995	Zone agricole (ha)	10.835,00

N°	Anno	INDICATORI AMBIENTALI	Valore
Continua: STATO DELL'AMBIENTE			
S6	1995	- zone agricole di tutela (ha)	669,28
S7	1995	- parchi, aree boscate (ha)	910,29
S8	1995	- zone caratterizzate da dissesto idro geologico (ha)	180,57
S9	1995	Verde pubblico attrezzato a scala urbana (ha)	220,52
S10	1995	Lunghezza della rete fognaria (Km)	556
S11	1995	Abitanti serviti da pubblica fognatura (% su residenti)	92,7
S12	1995	Insediamenti produttivi con scarichi in pub-blica fognatura	212
S13	1995	Scarichi di pubblica fognatura	19
S14	1995	Scarichi depurati con depuratore biologico	4
S15	1995	Scolmatori di piena	65
S21	1995	Lunghezza rete idrica interna (Km)	586
S22	1995	Acquedotto: utenze domestiche	30.168
S23	1995	Acquedotto: utenze industriali	5.165
S24	1995	Acquedotto: utenze diverse	495
S25	1995	Acqua erogata (migliaia di mc)	6.371
S27	1994	Produzione rifiuti (t)	274.912,663

Comunità Montana MODENA OVEST

Comuni di:
Frassinoro, Montefiorino, Palagano, Prignano s. S.

INDICATORI FISICI	
Altitudine minima (mt)	168
Altitudine massima (mt)	1.708
Superficie territoriale (Kmq)	282,2
- di pianura (Kmq)	0,0
- di collina (Kmq)	80,5
- di montagna (Kmq)	201,7

N°	Anno	INDICATORI DEMOGRAFICI	Valore
POPOLAZIONE			
		POPOLAZIONE CENSITA	
A1	1991	Popolazione residente totale	10.298
A2	1991	Popolazione maschile residente	5.179
A3	1991	- celibi	2.255
A4	1991	- coniugati	2.658
A5	1991	- separati legalmente	34
A6	1991	- divorziati	19
A7	1991	- vedovi	213
A8	1991	Popolazione femminile residente	5.119
A9	1991	- nubili	1.503
A10	1991	- coniugate	2.634
A11	1991	- separate legalmente	20
A12	1991	- divorziate	16
A13	1991	- vedove	946
A14	1991	Variazione ass. popolazione 1981 - 1991	-587
A15	1991	Variazione % popolazione 1981 - 1991	-5,4
A16	1991	Saldo naturale 1981 - 1991	-834
A17	1991	Saldo migratorio 1981 - 1991	247
A18	1991	Pop. residente in età 0 - 14 anni	1.200
A19	1991	Pop. residente in età 65 anni e oltre	2.780
A20	1991	Famiglie residenti	4.161
A21	1991	di cui: unidimensionali	1.245
A22	1991	N° medio di componenti per famiglia	2,43
A23	1991	Densità abitativa	36
A24	1991	Indice di mascolinità (%)	101,2

Continua POPOLAZIONE CENSITA

N°	Anno	INDICATORI DEMOGRAFICI	Valore
A25	1991	Indice di vecchiaia (%)	231,7
A26	1991	Indice di dipendenza (%)	63,0
A27	1991	Indice di dipendenza giovanile (%)	19,0
A28	1991	Indice di dipendenza degli anziani (%)	44,0
A29	1991	Indice di struttura (%)	106,9
A30	1991	Indice di ricambio (%)	157,4
A31	1991	Stranieri residenti	56
		POPOLAZIONE ANAGRAFICA	
A32	1996	Popolazione residente totale	10.518
A33	1996	Popolazione maschile residente	5.267
A34	1996	Popolazione femminile residente	5.251
A35	1996	Variazione ass. popolazione 1991 - 1996	220
A36	1996	Variazione % popolazione 1991 - 1996	2,1
A37	1996	Pop. residente in età 0 - 14 anni	1.226
A38	1996	Pop. residente in età 65 anni e oltre	2.962
A39	1996	Pop. residente in età 100 anni e oltre	6
A40	1996	Famiglie residenti	4.499
A41	1996	N° medio di componenti per famiglia	2,31
A42	1996	Nati	83
A43	1996	Morti	173
A44	1996	Iscritti	398
A45	1996	Cancellati	188
A46	1996	Saldo naturale	-90
A47	1996	Saldo migratorio	210
A48	1996	Saldo totale	120

N°	Anno	INDICATORI DEMOGRAFICI	Valore
Continua: POPOLAZIONE ANAGRAFICA			
A49	1996	Tasso di natalità(‰)	7,9
A50	1996	Tasso di mortalità(‰)	16,4
A51	1996	Tasso di incremento naturale (‰)	-8,6
A52	1996	Tasso di iscrizione (‰)	37,8
A53	1996	Tasso di cancellazione (‰)	17,9
A54	1996	Tasso di incremento migratorio (‰)	20,0
A55	1996	Tasso di incremento totale (‰)	11,4
A56	1996	Densità abitativa	37
A57	1996	Indice di mascolinità(%)	100,3
A58	1996	Indice di vecchiaia (%)	241,6
A59	1996	Indice di dipendenza (%)	66,2
A60	1996	Indice di dipendenza giovanile (%)	19,4
A61	1996	Indice di dipendenza degli anziani (%)	46,8
A62	1996	Indice di struttura (%)	96,7
A63	1996	Indice di ricambio (%)	150,2
A64	1996	Cittadini stranieri	225
A65	1996	Matrimoni	61
A66	1996	- con rito religioso	54
A67	1996	- con rito civile	7

N°	Anno	INDICATORI DEMOGRAFICI	Valore
Continua: POPOLAZIONE ANAGRAFICA			
A68	1997	Elettori totale	9.530
A69	1997	- maschi	4.775
A70	1997	- femmine	4.755
A71	1997	Sezioni elettorali	27
A72	1997	- normali	27
A73	1997	- ospedaliere	0
		SERIE STORICA	
A1	1991	Popolazione residente censita	10.298
A32	1992	Popolazione residente	10.293
A32	1993	Popolazione residente	10.386
A32	1994	Popolazione residente	10.364
A32	1995	Popolazione residente	10.398
A32	1996	Popolazione residente	10.518
A20	1991	Famiglie residenti censite	4.161
A40	1992	Famiglie residenti	4.417
A40	1993	Famiglie residenti	4.467
A40	1994	Famiglie residenti	4.389
A40	1995	Famiglie residenti	4.413
A40	1996	Famiglie residenti	4.499

N°	Anno	INDICATORI ECONOMICI	Valore
LAVORO			
		CENSIMENTO 1991	
B1	1991	Popolazione attiva	4.164
B2	1991	- occupati	3.958
B3	1991	- disoccupati	100
B4	1991	- in cerca di prima occupazione	106
B5	1991	Popolazione non attiva	6.134
B6	1991	- casalinghe	1.123
B7	1991	- studenti	464
B8	1991	- ritirati dal lavoro	3.074
B9	1991	Tasso di attività(%)	40,4
B10	1991	Tasso di attività maschile (%)	52,5
B11	1991	Tasso di attività femminile (%)	28,2
B12	1991	Tasso di occupazione (%)	38,4
B13	1991	Tasso di occupazione maschile (%)	50,4
B14	1991	Tasso di occupazione femminile (%)	26,4
B15	1991	Tasso di disoccupazione (%)	4,9
B16	1991	Tasso di disoccupazione maschile (%)	4,0
B17	1991	Tasso di disoccupazione femminile (%)	6,6
B18	1991	Pop. in condizione professionale	4.058

N°	Anno	INDICATORI ECONOMICI	Valore
Continua: LAVORO - CENSIMENTO 1991			
B19	1991	- occupati in agricoltura	803
B20	1991	- occupati nell'industria	1.779
B21	1991	- occupati in altre attività	1.476
B22	1991	- imprenditori e liberi professionisti	200
B23	1991	- lavoratori in proprio	1.236
B24	1991	- soci di cooperative	56
B25	1991	- coadiuvanti	127
B26	1991	- dirigenti	30
B27	1991	- direttivi, quadri, impiegati	564
B28	1991	- altri lavoratori dipendenti	1.845
AGRICOLTURA			
		CENSIMENTO 1990	
C1	1990	Aziende agricole	1.118
C2	1990	di cui: a conduzione diretta del coltivatore	1.082
C17	1990	Superficie aziendale totale (ha)	17.817,76
C18	1990	Superficie agricola utilizzata (ha)	11.282,71
C25	1990	Unità lavorative totali	1.384
C26	1990	- familiari	1.299
C27	1990	- salariate	85

N°	Anno	INDICATORI ECONOMICI	Valore
INDUSTRIA E SERVIZI			
		CENSIMENTO 1991	
D1	1991	Imprese censite	789
D5	1991	Imprese artigiane	380
D15	1991	Istituzioni censite	13
D16	1991	UnitàLocali censite	967
D17	1991	- delle imprese artigiane	400
D18	1991	- delle istituzioni	76
D46	1991	Addetti censiti U.L.	2.525
D47	1991	- indipendenti	1.158
D48	1991	- delle imprese artigiane	786
D49	1991	- delle istituzioni	442
D50	1991	Addetti ogni 100 abitanti	24,5
IMPRESE			
		INFOCAMERE-CERVED	
E1	1997	Imprese attive	1.359
E9	1997	Imprese artigiane	372
E10	1997	UnitàLocali totali	1.454
E11	1997	U.L. attive in agricoltura	652
E12	1997	U.L. attive nell'industria	316
E13	1997	- estrazione di minerali	7
E14	1997	- industria alimentare, bevande e tabac co	41
E15	1997	- industria tessile, abbigliamento e cuoio	11
E16	1997	- industria del legno	14
E17	1997	- industria della carta, stampa ed editoria	0
E18	1997	- industria chimica, gomma e materie plastiche	4
E19	1997	- industria ceramica e minerali non metalliferi	29
E20	1997	- industria produzione e fabbricazione prodotti in metallo	24
E21	1997	- industria meccanica	6
E22	1997	- industria macchine e apparecchiature elettriche ed elettroniche	2
E23	1997	- industria apparecchi medicali e di precisione	0
E24	1997	- fabbricazione di mezzi di trasporto	0
E25	1997	- altre industrie manifatturiere	13
E26	1997	- produzione e distribuzione di energia elettrica, gas e acqua	2
E27	1997	- costruzioni	163
E28	1997	U.L. attive nel terziario	464
E29	1997	- commercio	226

Continua: IMPRESE - INFOCAMERE/CERVED

N°	Anno	INDICATORI ECONOMICI	Valore
E30	1997	- alberghi e ristoranti	68
E31	1997	- trasporti, magazzinaggio e comunica zioni	86
E32	1997	- intermediazione monetaria e finanziaria	11
E33	1997	- attivitàimmobiliari, noleggio, informa tica, ricerca e altre attivitàprofessio nali ed imprenditoriali	27
E34	1997	- istruzione	4
E35	1997	- sanitàe altri servizi sociali	3
E36	1997	- altri servizi pubblici, sociali e personali	39
E37	1997	Addetti U.L. totali	2.674
E38	1997	Addetti in agricoltura	675
E39	1997	Addetti nell'industria	1.176
E40	1997	- estrazione di minerali	19
E41	1997	- industria alimentare, bevande e tabac- co	126
E42	1997	- industria tessile, abbigliamento e cuoio	21
E43	1997	- industria del legno	27
E44	1997	- industria della carta, stampa ed editoria	0
E45	1997	- industria chimica, gomma e materie plastiche	9
E46	1997	- industria ceramica e minerali non metalliferi	446
E47	1997	- industria produzione e fabbricazione prodotti in metallo	45
E48	1997	- industria meccanica	21
E49	1997	- industria macchine e apparecchiature elettriche ed elettroniche	60
E50	1997	- industria apparecchi medicali e di pre cisione	0
E51	1997	- fabbricazione di mezzi di trasporto	0
E52	1997	- altre industrie manifatturiere	39
E53	1997	- produzione e distribuzione di energia elettrica, gas e acqua	8
E54	1997	- costruzioni	355
E55	1997	Addetti nel terziario	782
E56	1997	- commercio	308
E57	1997	- alberghi e ristoranti	135
E58	1997	- trasporti, magazzinaggio e comunica zioni	147
E59	1997	- intermediazione monetaria e finanziaria	26
E60	1997	- attivitàimmobiliari, noleggio, infor matica, ricerca e altre attivitàprofes sionali ed imprenditoriali	57
E61	1997	- istruzione	30
E62	1997	- sanitàe altri servizi sociali	32
E63	1997	- altri servizi pubblici, sociali e personali	47

N°	Anno	INDICATORI ECONOMICI	Valore
COMMERCIO			
F4	1996	Imprese nel commercio al minuto	114
F5	1996	- despecializzato e alimentare	52
F6	1996	- extralimentare	62
F7	1996	Pubblici esercizi	63
F12	1996	U.L. nel commercio al minuto	124
F13	1996	- despecializzato e alimentare	56
F14	1996	- extralimentare	68
F15	1996	U.L. pubblici esercizi	71
F20	1996	Addetti nel commercio al minuto	168
F21	1996	- despecializzato e alimentare	77
F22	1996	- extralimentare	91
F23	1996	Addetti pubblici esercizi	142
CREDITO			
H3	1996	Impieghi bancari (milioni di lire)	n.d.
H4	1996	Depositi bancari (milioni di lire)	n.d.
H5	1996	Sportelli bancari	4
ABITAZIONI, EDILIZIA E OPERE PUBBLICHE			
		CENSIMENTO 1991	
I1	1991	Totale abitazioni	7.119
I2	1991	Abitazioni occupate	4.078
I3	1991	- in proprietà	3.409
I4	1991	- in affitto	298
I5	1991	- fornite di acqua potabile e gabinetto	3.954
I6	1991	- collegate alla rete fognaria	3.109
I7	1991	- fornite di acqua calda	3.590
I8	1991	- fornite di riscaldamento	3.999
I9	1991	Abitazioni non occupate	3.041
I10	1991	- utilizzate per vacanza	2.379
I11	1991	- utilizzate per lavoro e/o studio	51
I12	1991	- disponibili per la vendita	47
I13	1991	- disponibili per l'affitto	173
I14	1991	- disponibili per vendita o affitto	68
I15	1991	- fornite di gabinetto	2.842
I16	1991	- fornite di acqua potabile	2.963
I17	1991	- fornite di acqua calda	2.313
I18	1991	- fornite di riscaldamento	2.820
		ISTAT	
I21	1994	Fabbricati residenziali di nuova costruzione	22

Continua: ABITAZIONI, EDILIZIA E OPERE PUBBLICHE - ISTAT

N°	Anno	INDICATORI ECONOMICI	Valore
I22	1994	Fabbricati residenziali di nuova costruzione: volume (mc)	25.326
I23	1994	Fabbricati non residenziali di nuova costruzione	18
I24	1994	Fabbricati non residenziali di nuova costruzione: volume (mc)	18.651
I25	1994	Abitazioni	45
I26	1994	Stanze	203
		C.C.I.A.A.	
I27	1996	Fabbricati residenziali di nuova costruzione	n.d.
I28	1996	Fabbricati residenziali di nuova costruzione: volume (mc)	n.d.
I29	1996	Fabbricati non residenziali di nuova costruzione	n.d.
I30	1996	Fabbricati non residenziali di nuova costruzione: volume (mc)	n.d.
I31	1996	Abitazioni	n.d.
I32	1996	Stanze	n.d.
COMUNICAZIONI E TRASPORTI			
J1	1995	Collegamenti telefonici principali	5.020
J2	1995	- abbonati negli ambienti di lavoro	768
J3	1995	- abbonati nelle abitazioni	4.139
J4	1995	- apparecchi a disposizione del pubblico	113
J6	1995	Autovetture circolanti	5.466
J7	1995	- a benzina	4.686
J8	1995	- a gasolio	579
J9	1995	- a metano	36
J10	1995	- a GPL	165
J18	91-95	Totale incidenti 1991-1995	54
J19	91-95	Incidenti medi annui ogni 10.000 abitanti	10,4
TURISMO			
K1	1996	Esercizi alberghieri	17
K2	1996	Posti letto alberghi	361
K3	1996	Camere alberghi	202
K4	1996	Bagni alberghi	173
K5	1996	Arrivi alberghieri	2.149
K6	1996	Presenze alberghiere	15.252
K7	1995	Esercizi extralberghieri	4
K8	1995	Posti letto extralberghieri	685
K9	1995	Arrivi extralberghieri	746
K10	1995	Presenze extralberghiere	7.985

N°	Anno	INDICATORI SOCIALI	Valore
ISTRUZIONE			
L1	1991	Laureati	138
L2	1991	Diplomati	1.353
L3	1991	Residenti con licenza media inferiore	2.282
L4	1991	Residenti con licenza elementare	4.087
L5	1991	Alfabeti privi di titolo di studio	1.898
L6	1991	Alfabeti in età65 anni e oltre	1.088
L7	1991	Analfabeti	128
L8	1991	Analfabeti in età65 anni e oltre	79
L9	1991	Studenti	464
		SCUOLE MEDIE INFERIORI (ISTAT)	
L28	94-95	Scuole medie inferiori	4
L29	94-95	- statali	4
L30	94-95	- gestite da enti privati	0
L31	94-95	- gestite da enti pubblici	0
L32	94-95	Classi	16
L33	94-95	Aule ordinarie	16
L34	94-95	Aule speciali	14
L35	94-95	Alunni	244
		SCUOLE MEDIE SUPERIORI (ISTAT)	
L39	95-96	Scuole medie superiori	0
L41	95-96	- istituti professionali	0
L42	95-96	- istituti tecnici	0
L43	95-96	- licei	0
L44	95-96	- istituti d'arte	0
L45	95-96	- istituti magistrali	0
L46	95-96	- scuole magistrali	0
L48	95-96	Aule ordinarie	0
L49	95-96	Aule speciali	0
L50	95-96	Studenti	0
L51	95-96	- di istituti professionali	0
L52	95-96	- di istituti tecnici	0
L53	95-96	- di licei	0
L54	95-96	- di istituti d'arte	0
L55	95-96	- di istituti magistrali	0
L56	95-96	- di scuole magistrali	0
		SCUOLE MATERNE COMUNALI (C.C.C.)	
L59	1995	Scuole materne comunali	0
L60	1995	Sezioni	0
L61	1995	Alunni iscritti	0
L62	1995	Insegnanti	0

N°	Anno	INDICATORI SOCIALI	Valore
Continua: ISTRUZIONE - C.C.C.			
		SCUOLE MATERNE STATALI (C.C.C.)	
L63	1995	Scuole materne statali	8
L64	1995	Sezioni	12
L65	1995	Alunni iscritti	224
		ISTRUZIONE PRIMARIA (C.C.C.)	
L66	1995	Scuole	12
L67	1995	Sezioni	33
L68	1995	Alunni iscritti	379
		ISTRUZIONE MEDIA INFERIORE (C.C.C.)	
L69	1995	Scuole	4
L70	1995	Sezioni	15
L71	1995	Alunni iscritti	262
		ISTRUZIONE MEDIA SUPERIORE (C.C.C.)	
L72	1995	Scuole	0
L73	1995	Sezioni	0
L74	1995	Alunni iscritti	0
SERVIZI COMUNALI VARI			
M1	1995	Cimiteri	30
M2	1995	Biblioteche comunali	4
M3	1995	Impianti sportivi	41
M4	1995	- piscine	3
M5	1995	- campi da tennis	17
M6	1995	- campi da pattinaggio	0
M7	1995	- stadi comunali	5
M8	1995	- impianti di risalita	2
M9	1995	- altri	14
M10	1995	Farmacie comunali	0
M11	1995	Teatri	0
M12	1995	Musei	1
SANITÀ			
		DECEDUTI PER CAUSA: ELABORAZIONI DELLA PROVINCIA DI MODENA SU DATI ISTAT	
N12	1992	Deceduti residenti	165
N13	1992	- per malattie infettive e parassitarie	0
N14	1992	- per tumori	35
N15	1992	- per malattie ghiandolari	2
N16	1992	- per malattie del sangue	0
N17	1992	- per disturbi psichici	1
N18	1992	- per malattie del sistema nervoso	7

N°	Anno	INDICATORI SOCIALI	Valore
Continua: SANITÀ			
N19	1992	- per malattie dell'apparato circolatorio	76
N20	1992	- per malattie dell'apparato respiratorio	18
N21	1992	- per malattie dell'apparato digerente	5
N22	1992	- per malattie dell'apparato genito-urinario	2
N23	1992	- per malattie della pelle	1
N24	1992	- per malattie del sistema osteomu scolare	2
N25	1992	- per malformazioni congenite	0
N26	1992	- per condizioni morbose di origine pe rinatale	0
N27	1992	- per stati morbosi maldefiniti	1
N28	1992	- per traumatismi e avvelenamenti	13
N29	1992	- per cause non specificate	2
ASSISTENZA E PREVIDENZA			
O1	1995	Assistenza di base: unità di offerta	5
O2	1995	- case protette	0
O3	1995	- case di riposo	1

N°	Anno	INDICATORI SOCIALI	Valore
Continua: ASSISTENZA E PREVIDENZA			
O4	1995	- residenze protette	0
O5	1995	- comunità alloggio	1
O6	1995	- centri diurni	0
O7	1995	- servizi di assistenza domiciliare	3
O9	1995	Assistenza di base: utenti	118
O10	1995	Centri socio-riabilitativi per portatori di handicap	0
O11	1995	Capacità ricettiva dei centri socio-riabilitativi per portatori di handicap	0
O15	1995	Comunità residenziali per minori	0
O16	1995	Capacità ricettiva delle comunità residen-ziali per minori	0
O17	1995	Utenti in carico alle comunità residenziali per minori	0
O18	1995	Asili nido comunali	0
O19	1995	Asili nido comunali: bambini iscritti	0
O20	1995	Asili nido comunali: assistenti	0

N°	Anno	INDICATORI AMBIENTALI	Valore
ENERGIA			
R9	1996	Numero di utenze allacciate alla rete E.N.E.L.	9.044
R10	1996	- per illuminazione pubblica	360
R11	1996	- per usi domestici	7.426
R12	1996	- per usi in locali e luoghi diversi dalle abitazioni	1.258
R13	1996	- per rivenditori	0
R18	1996	Energia elettrica venduta dall'E.N.E.L. (MWh)	46.759
R19	1996	- per illuminazione pubblica	853
R20	1996	- per usi domestici	10.058
R21	1996	- per usi in locali e luoghi diversi dalle abitazioni	35.848
R22	1996	- per rivenditori	0
STATO DELL'AMBIENTE			
S1	1995	Zone extra-agricole (ha)	2.351,66
S2	1995	- zone residenziali (ha)	530,32
S3	1995	- zone produttive (ha)	240,05
S4	1995	- servizi, attrezzature pubbliche (ha)	268,05
S5	1995	Zone agricole (ha)	25.837,30

N°	Anno	INDICATORI AMBIENTALI	Valore
Continua: STATO DELL'AMBIENTE			
S6	1995	- zone agricole di tutela (ha)	1.228,69
S7	1995	- parchi, aree boscate (ha)	9.375,80
S8	1995	- zone caratterizzate da dissesto idro geologico (ha)	2.915,17
S9	1995	Verde pubblico attrezzato a scala urbana (ha)	131,77
S10	1995	Lunghezza della rete fognaria (Km)	89
S11	1995	Abitanti serviti da pubblica fognatura (% su residenti)	55,5
S12	1995	Insediamenti produttivi con scarichi in pub-blica fognatura	19
S13	1995	Scarichi di pubblica fognatura	92
S14	1995	Scarichi depurati con depuratore biologico	2
S15	1995	Scolmatori di piena	0
S21	1995	Lunghezza rete idrica interna (Km)	486
S22	1995	Acquedotto: utenze domestiche	5.108
S23	1995	Acquedotto: utenze industriali	108
S24	1995	Acquedotto: utenze diverse	319
S25	1995	Acqua erogata (migliaia di mc)	688
S27	1994	Produzione rifiuti (t)	12.136,811

N. 5
Distretto di PAVULLO NEL FRIGNANO

Comunità Montana del FRIGNANO

Comuni di:
Fanano, Fiumalbo, Lama Mocogno, Montecreto, Pavullo nel Frignano, Pievepelago, Polinago, Riolunato, Serramazzoni, Sestola

INDICATORI FISICI	
Altitudine minima (mt)	199
Altitudine massima (mt)	2.165
Superficie territoriale (Kmq)	689,5
- di pianura (Kmq)	0,0
- di collina (Kmq)	93,3
- di montagna (Kmq)	596,2

N°	Anno	INDICATORI DEMOGRAFICI	Valore
POPOLAZIONE			
		POPOLAZIONE CENSITA	
A1	1991	Popolazione residente totale	35.008
A2	1991	Popolazione maschile residente	17.364
A3	1991	- celibi	7.319
A4	1991	- coniugati	9.112
A5	1991	- separati legalmente	169
A6	1991	- divorziati	90
A7	1991	- vedovi	674
A8	1991	Popolazione femminile residente	17.644
A9	1991	- nubili	5.419
A10	1991	- coniugate	9.097
A11	1991	- separate legalmente	158
A12	1991	- divorziate	104
A13	1991	- vedove	2.866
A14	1991	Variazione ass. popolazione 1981 - 1991	-544
A15	1991	Variazione % popolazione 1981 - 1991	-1,5
A16	1991	Saldo naturale 1981 - 1991	-2.346
A17	1991	Saldo migratorio 1981 - 1991	1.802
A18	1991	Pop. residente in età 0 - 14 anni	4.104
A19	1991	Pop. residente in età 65 anni e oltre	8.405
A20	1991	Famiglie residenti	13.852
A21	1991	di cui: unidimensionali	3.641
A22	1991	N° medio di componenti per famiglia	2,50
A23	1991	Densità abitativa	51
A24	1991	Indice di mascolinità (%)	98,4

Continua POPOLAZIONE CENSITA

N°	Anno	INDICATORI DEMOGRAFICI	Valore
A25	1991	Indice di vecchiaia (%)	204,8
A26	1991	Indice di dipendenza (%)	55,6
A27	1991	Indice di dipendenza giovanile (%)	18,2
A28	1991	Indice di dipendenza degli anziani (%)	37,4
A29	1991	Indice di struttura (%)	94,6
A30	1991	Indice di ricambio (%)	126,8
A31	1991	Stranieri residenti	217
		POPOLAZIONE ANAGRAFICA	
A32	1996	Popolazione residente totale	35.834
A33	1996	Popolazione maschile residente	17.712
A34	1996	Popolazione femminile residente	18.122
A35	1996	Variazione ass. popolazione 1991 - 1996	826
A36	1996	Variazione % popolazione 1991 - 1996	2,4
A37	1996	Pop. residente in età 0 - 14 anni	4.096
A38	1996	Pop. residente in età 65 anni e oltre	9.069
A39	1996	Pop. residente in età 100 anni e oltre	5
A40	1996	Famiglie residenti	15.013
A41	1996	N° medio di componenti per famiglia	2,37
A42	1996	Nati	264
A43	1996	Morti	487
A44	1996	Iscritti	1.266
A45	1996	Cancellati	751
A46	1996	Saldo naturale	-223
A47	1996	Saldo migratorio	515
A48	1996	Saldo totale	292

N°	Anno	INDICATORI DEMOGRAFICI	Valore
Continua: POPOLAZIONE ANAGRAFICA			
A49	1996	Tasso di natalità (‰)	7,4
A50	1996	Tasso di mortalità (‰)	13,6
A51	1996	Tasso di incremento naturale (‰)	-6,2
A52	1996	Tasso di iscrizione (‰)	35,3
A53	1996	Tasso di cancellazione (‰)	21,0
A54	1996	Tasso di incremento migratorio (‰)	14,4
A55	1996	Tasso di incremento totale (‰)	8,1
A56	1996	Densità abitativa	52
A57	1996	Indice di mascolinità (%)	97,7
A58	1996	Indice di vecchiaia (%)	221,4
A59	1996	Indice di dipendenza (%)	58,1
A60	1996	Indice di dipendenza giovanile (%)	18,1
A61	1996	Indice di dipendenza degli anziani (%)	40,0
A62	1996	Indice di struttura (%)	93,3
A63	1996	Indice di ricambio (%)	139,0
A64	1996	Cittadini stranieri	595
A65	1996	Matrimoni	192
A66	1996	- con rito religioso	167
A67	1996	- con rito civile	25

N°	Anno	INDICATORI DEMOGRAFICI	Valore
Continua: POPOLAZIONE ANAGRAFICA			
A68	1997	Elettori totale	32.198
A69	1997	- maschi	15.851
A70	1997	- femmine	16.347
A71	1997	Sezioni elettorali	75
A72	1997	- normali	74
A73	1997	- ospedaliere	1
		SERIE STORICA	
A1	1991	Popolazione residente censita	35.008
A32	1992	Popolazione residente	35.168
A32	1993	Popolazione residente	35.325
A32	1994	Popolazione residente	35.366
A32	1995	Popolazione residente	35.599
A32	1996	Popolazione residente	35.834
A20	1991	Famiglie residenti censite	13.852
A40	1992	Famiglie residenti	14.346
A40	1993	Famiglie residenti	14.525
A40	1994	Famiglie residenti	14.638
A40	1995	Famiglie residenti	14.816
A40	1996	Famiglie residenti	15.013

N°	Anno	INDICATORI ECONOMICI	Valore
LAVORO			
		CENSIMENTO 1991	
B1	1991	Popolazione attiva	15.404
B2	1991	- occupati	14.234
B3	1991	- disoccupati	601
B4	1991	- in cerca di prima occupazione	569
B5	1991	Popolazione non attiva	19.604
B6	1991	- casalinghe	3.925
B7	1991	- studenti	1.859
B8	1991	- ritirati dal lavoro	8.535
B9	1991	Tasso di attività (%)	44,0
B10	1991	Tasso di attività maschile (%)	54,8
B11	1991	Tasso di attività femminile (%)	33,4
B12	1991	Tasso di occupazione (%)	40,7
B13	1991	Tasso di occupazione maschile (%)	51,9
B14	1991	Tasso di occupazione femminile (%)	29,6
B15	1991	Tasso di disoccupazione (%)	7,6
B16	1991	Tasso di disoccupazione maschile (%)	5,2
B17	1991	Tasso di disoccupazione femminile (%)	11,5
B18	1991	Pop. in condizione professionale	14.835

N°	Anno	INDICATORI ECONOMICI	Valore
Continua: LAVORO - CENSIMENTO 1991			
B19	1991	- occupati in agricoltura	2.145
B20	1991	- occupati nell'industria	5.515
B21	1991	- occupati in altre attività	7.175
B22	1991	- imprenditori e liberi professionisti	925
B23	1991	- lavoratori in proprio	4.197
B24	1991	- soci di cooperative	169
B25	1991	- coadiuvanti	756
B26	1991	- dirigenti	238
B27	1991	- direttivi, quadri, impiegati	2.437
B28	1991	- altri lavoratori dipendenti	6.113
AGRICOLTURA			
		CENSIMENTO 1990	
C1	1990	Aziende agricole	4.273
C2	1990	di cui: a conduzione diretta del coltivatore	4.124
C17	1990	Superficie aziendale totale (ha)	53.656,27
C18	1990	Superficie agricola utilizzata (ha)	28.875,36
C25	1990	Unità lavorative totali	3.681
C26	1990	- familiari	3.449
C27	1990	- salariate	232

N°	Anno	INDICATORI ECONOMICI	Valore
INDUSTRIA E SERVIZI			
		CENSIMENTO 1991	
D1	1991	Imprese censite	3.054
D5	1991	Imprese artigiane	1.267
D15	1991	Istituzioni censite	76
D16	1991	UnitàLocali censite	3.705
D17	1991	- delle imprese artigiane	1.329
D18	1991	- delle istituzioni	315
D46	1991	Addetti censiti U.L.	10.934
D47	1991	- indipendenti	5.087
D48	1991	- delle imprese artigiane	2.889
D49	1991	- delle istituzioni	1.702
D50	1991	Addetti ogni 100 abitanti	31,2
IMPRESE			
		INFOCAMERE-CERVED	
E1	1997	Imprese attive	4.944
E9	1997	Imprese artigiane	1.474
E10	1997	UnitàLocali totali	5.479
E11	1997	U.L. attive in agricoltura	1.870
E12	1997	U.L. attive nell'industria	1.309
E13	1997	- estrazione di minerali	11
E14	1997	- industria alimentare, bevande e tabac co	177
E15	1997	- industria tessile, abbigliamento e cuoio	40
E16	1997	- industria del legno	82
E17	1997	- industria della carta, stampa ed editoria	16
E18	1997	- industria chimica, gomma e materie plastiche	4
E19	1997	- industria ceramica e minerali non metalliferi	51
E20	1997	- industria produzione e fabbricazione prodotti in metallo	129
E21	1997	- industria meccanica	58
E22	1997	- industria macchine e apparecchiature elettriche ed elettroniche	11
E23	1997	- industria apparecchi medicali e di precisione	14
E24	1997	- fabbricazione di mezzi di trasporto	6
E25	1997	- altre industrie manifatturiere	38
E26	1997	- produzione e distribuzione di energia elettrica, gas e acqua	4
E27	1997	- costruzioni	668
E28	1997	U.L. attive nel terziario	2.137
E29	1997	- commercio	1.080

Continua: IMPRESE - INFOCAMERE/CERVED

N°	Anno	INDICATORI ECONOMICI	Valore
E30	1997	- alberghi e ristoranti	358
E31	1997	- trasporti, magazzinaggio e comunica zioni	212
E32	1997	- intermediazione monetaria e finanziaria	70
E33	1997	- attivitàimmobiliari, noleggio, informa tica, ricerca e altre attivitàprofessio nali ed imprenditoriali	243
E34	1997	- istruzione	11
E35	1997	- sanitàe altri servizi sociali	5
E36	1997	- altri servizi pubblici, sociali e personali	158
E37	1997	Addetti U.L. totali	10.919
E38	1997	Addetti in agricoltura	1.922
E39	1997	Addetti nell'industria	4.468
E40	1997	- estrazione di minerali	21
E41	1997	- industria alimentare, bevande e tabac-co	571
E42	1997	- industria tessile, abbigliamento e cuoio	110
E43	1997	- industria del legno	201
E44	1997	- industria della carta, stampa ed editoria	37
E45	1997	- industria chimica, gomma e materie plastiche	55
E46	1997	- industria ceramica e minerali non metalliferi	888
E47	1997	- industria produzione e fabbricazione prodotti in metallo	614
E48	1997	- industria meccanica	450
E49	1997	- industria macchine e apparecchiature elettriche ed elettroniche	108
E50	1997	- industria apparecchi medicali e di pre cisione	19
E51	1997	- fabbricazione di mezzi di trasporto	19
E52	1997	- altre industrie manifatturiere	89
E53	1997	- produzione e distribuzione di energia elettrica, gas e acqua	4
E54	1997	- costruzioni	1.287
E55	1997	Addetti nel terziario	4.228
E56	1997	- commercio	1.884
E57	1997	- alberghi e ristoranti	889
E58	1997	- trasporti, magazzinaggio e comunica zioni	346
E59	1997	- intermediazione monetaria e finanziaria	181
E60	1997	- attivitàimmobiliari, noleggio, infor matica, ricerca e altre attivitàprofes sionali ed imprenditoriali	477
E61	1997	- istruzione	56
E62	1997	- sanitàe altri servizi sociali	110
E63	1997	- altri servizi pubblici, sociali e personali	285

N°	Anno	INDICATORI ECONOMICI	Valore
COMMERCIO			
F4	1996	Imprese nel commercio al minuto	564
F5	1996	- despecializzato e alimentare	213
F6	1996	- extralimentare	351
F7	1996	Pubblici esercizi	316
F12	1996	U.L. nel commercio al minuto	665
F13	1996	- despecializzato e alimentare	240
F14	1996	- extralimentare	425
F15	1996	U.L. pubblici esercizi	358
F20	1996	Addetti nel commercio al minuto	1.202
F21	1996	- despecializzato e alimentare	443
F22	1996	- extralimentare	759
F23	1996	Addetti pubblici esercizi	835
CREDITO			
H3	1996	Impieghi bancari (milioni di lire)	n.d.
H4	1996	Depositi bancari (milioni di lire)	n.d.
H5	1996	Sportelli bancari	21
ABITAZIONI, EDILIZIA E OPERE PUBBLICHE			
		CENSIMENTO 1991	
I1	1991	Totale abitazioni	30.217
I2	1991	Abitazioni occupate	13.668
I3	1991	- in proprietà	10.307
I4	1991	- in affitto	2.282
I5	1991	- fornite di acqua potabile e gabinetto	13.357
I6	1991	- collegate alla rete fognaria	10.539
I7	1991	- fornite di acqua calda	12.375
I8	1991	- fornite di riscaldamento	13.490
I9	1991	Abitazioni non occupate	16.549
I10	1991	- utilizzate per vacanza	11.926
I11	1991	- utilizzate per lavoro e/o studio	233
I12	1991	- disponibili per la vendita	192
I13	1991	- disponibili per l'affitto	2.451
I14	1991	- disponibili per vendita o affitto	436
I15	1991	- fornite di gabinetto	15.787
I16	1991	- fornite di acqua potabile	16.313
I17	1991	- fornite di acqua calda	13.832
I18	1991	- fornite di riscaldamento	15.365
		ISTAT	
I21	1994	Fabbricati residenziali di nuova costruzione	n.d.

N°	Anno	INDICATORI ECONOMICI	Valore
		Continua: ABITAZIONI, EDILIZIA E OPERE PUBBLICHE - ISTAT	
I22	1994	Fabbricati residenziali di nuova costruzione: volume (mc)	n.d.
I23	1994	Fabbricati non residenziali di nuova costruzione	n.d.
I24	1994	Fabbricati non residenziali di nuova costruzione: volume (mc)	n.d.
I25	1994	Abitazioni	n.d.
I26	1994	Stanze	n.d.
		C.C.I.A.A.	
I27	1996	Fabbricati residenziali di nuova costruzione	n.d.
I28	1996	Fabbricati residenziali di nuova costruzione: volume (mc)	n.d.
I29	1996	Fabbricati non residenziali di nuova costruzione	n.d.
I30	1996	Fabbricati non residenziali di nuova costruzione: volume (mc)	n.d.
I31	1996	Abitazioni	n.d.
I32	1996	Stanze	n.d.
COMUNICAZIONI E TRASPORTI			
J1	1995	Collegamenti telefonici principali	20.218
J2	1995	- abbonati negli ambienti di lavoro	3.498
J3	1995	- abbonati nelle abitazioni	16.097
J4	1995	- apparecchi a disposizione del pubblico	623
J6	1995	Autovetture circolanti	20.209
J7	1995	- a benzina	17.409
J8	1995	- a gasolio	2.008
J9	1995	- a metano	153
J10	1995	- a GPL	639
J18	91-95	Totale incidenti 1991-1995	519
J19	91-95	Incidenti medi annui ogni 10.000 abitanti	29,4
TURISMO			
K1	1996	Esercizi alberghieri	107
K2	1996	Posti letto alberghi	3.961
K3	1996	Camere alberghi	2.101
K4	1996	Bagni alberghi	1.966
K5	1996	Arrivi alberghieri	51.430
K6	1996	Presenze alberghiere	242.352
K7	1995	Esercizi extralberghieri	22
K8	1995	Posti letto extralberghieri	3.049
K9	1995	Arrivi extralberghieri	14.634
K10	1995	Presenze extralberghiere	71.081

N°	Anno	INDICATORI SOCIALI	Valore
ISTRUZIONE			
L1	1991	Laureati	728
L2	1991	Diplomati	5.372
L3	1991	Residenti con licenza media inferiore	8.876
L4	1991	Residenti con licenza elementare	13.409
L5	1991	Alfabeti privi di titolo di studio	4.896
L6	1991	Alfabeti in età65 anni e oltre	2.656
L7	1991	Analfabeti	258
L8	1991	Analfabeti in età65 anni e oltre	140
L9	1991	Studenti	1.859
		SCUOLE MEDIE INFERIORI (ISTAT)	
L28	94-95	Scuole medie inferiori	8
L29	94-95	- statali	8
L30	94-95	- gestite da enti privati	0
L31	94-95	- gestite da enti pubblici	0
L32	94-95	Classi	48
L33	94-95	Aule ordinarie	50
L34	94-95	Aule speciali	35
L35	94-95	Alunni	930
		SCUOLE MEDIE SUPERIORI (ISTAT)	
L39	95-96	Scuole medie superiori	8
L41	95-96	- istituti professionali	3
L42	95-96	- istituti tecnici	3
L43	95-96	- licei	2
L44	95-96	- istituti d'arte	0
L45	95-96	- istituti magistrali	0
L46	95-96	- scuole magistrali	0
L48	95-96	Aule ordinarie	61
L49	95-96	Aule speciali	35
L50	95-96	Studenti	1.069
L51	95-96	- di istituti professionali	286
L52	95-96	- di istituti tecnici	479
L53	95-96	- di licei	304
L54	95-96	- di istituti d'arte	0
L55	95-96	- di istituti magistrali	0
L56	95-96	- di scuole magistrali	0
		SCUOLE MATERNE COMUNALI (C.C.C.)	
L59	1995	Scuole materne comunali	1
L60	1995	Sezioni	1
L61	1995	Alunni iscritti	27
L62	1995	Insegnanti	1

N°	Anno	INDICATORI SOCIALI	Valore
Continua: ISTRUZIONE - C.C.C.			
		SCUOLE MATERNE STATALI (C.C.C.)	
L63	1995	Scuole materne statali	12
L64	1995	Sezioni	25
L65	1995	Alunni iscritti	578
		ISTRUZIONE PRIMARIA (C.C.C.)	
L66	1995	Scuole	19
L67	1995	Sezioni	68
L68	1995	Alunni iscritti	1.261
		ISTRUZIONE MEDIA INFERIORE (C.C.C.)	
L69	1995	Scuole	9
L70	1995	Sezioni	35
L71	1995	Alunni iscritti	916
		ISTRUZIONE MEDIA SUPERIORE (C.C.C.)	
L72	1995	Scuole	2
L73	1995	Sezioni	16
L74	1995	Alunni iscritti	323
SERVIZI COMUNALI VARI			
M1	1995	Cimiteri	73
M2	1995	Biblioteche comunali	8
M3	1995	Impianti sportivi	122
M4	1995	- piscine	7
M5	1995	- campi da tennis	50
M6	1995	- campi da pattinaggio	5
M7	1995	- stadi comunali	16
M8	1995	- impianti di risalita	26
M9	1995	- altri	18
M10	1995	Farmacie comunali	1
M11	1995	Teatri	0
M12	1995	Musei	0
SANITÀ			
		DECEDUTI PER CAUSA: ELABORAZIONI DELLA PROVINCIA DI MODENA SU DATI ISTAT	
N12	1992	Deceduti residenti	473
N13	1992	- per malattie infettive e parassitarie	6
N14	1992	- per tumori	132
N15	1992	- per malattie ghiandolari	3
N16	1992	- per malattie del sangue	1
N17	1992	- per disturbi psichici	12
N18	1992	- per malattie del sistema nervoso	18

N°	Anno	INDICATORI SOCIALI	Valore
Continua: SANITÀ			
N19	1992	- per malattie dell'apparato circolatorio	195
N20	1992	- per malattie dell'apparato respiratorio	45
N21	1992	- per malattie dell'apparato digerente	21
N22	1992	- per malattie dell'apparato genito-urinario	5
N23	1992	- per malattie della pelle	0
N24	1992	- per malattie del sistema osteomu scolare	4
N25	1992	- per malformazioni congenite	3
N26	1992	- per condizioni morbose di origine pe rinatale	2
N27	1992	- per stati morbosi maldefiniti	8
N28	1992	- per traumatismi e avvelenamenti	16
N29	1992	- per cause non specificate	2
ASSISTENZA E PREVIDENZA			
O1	1995	Assistenza di base: unitàdi offerta	15
O2	1995	- case protette	6
O3	1995	- case di riposo	1
O4	1995	- residenze protette	0
O5	1995	- comunitàalloggio	0

N°	Anno	INDICATORI SOCIALI	Valore
Continua: ASSISTENZA E PREVIDENZA			
O6	1995	- centri diurni	1
O7	1995	- servizi di assistenza domiciliare	7
O8	1995	Assistenza di base: operatori	78
O9	1995	Assistenza di base: utenti	365
O10	1995	Centri socio-riabilitativi per portatori di handicap	2
O11	1995	Capacitàricettiva dei centri socio-riabilitativi per portatori di handicap	24
O12	1995	Utenti in carico ai centri socio-riabilitativi	24
O13	1995	Educatori in servizio presso i centri socio-riabilitativi	10
O15	1995	Comunitàresidenziali per minori	0
O16	1995	Capacitàricettiva delle comunitàresiden-ziali per minori	0
O17	1995	Utenti in carico alle comunitàresidenziali per minori	0
O18	1995	Asili nido comunali	1
O19	1995	Asili nido comunali: bambini iscritti	46
O20	1995	Asili nido comunali: assistenti	7

N°	Anno	INDICATORI AMBIENTALI	Valore
ENERGIA			
R9	1996	Numero di utenze allacciate alla rete E.N.E.L.	36.461
R10	1996	- per illuminazione pubblica	473
R11	1996	- per usi domestici	29.922
R12	1996	- per usi in locali e luoghi diversi dalle abitazioni	6.066
R13	1996	- per rivenditori	0
R18	1996	Energia elettrica venduta dall'E.N.E.L. (MWh)	166.185
R19	1996	- per illuminazione pubblica	3.756
R20	1996	- per usi domestici	39.365
R21	1996	- per usi in locali e luoghi diversi dalle abitazioni	123.064
R22	1996	- per rivenditori	0
STATO DELL'AMBIENTE			
S1	1995	Zone extra-agricole (ha)	4.456,43
S2	1995	- zone residenziali (ha)	1.230,68
S3	1995	- zone produttive (ha)	444,86
S4	1995	- servizi, attrezzature pubbliche (ha)	1.201,65

N°	Anno	INDICATORI AMBIENTALI	Valore
Continua: STATO DELL'AMBIENTE			
S5	1995	Zone agricole (ha)	64.454,14
S6	1995	- zone agricole di tutela (ha)	2.965,46
S7	1995	- parchi, aree boscate (ha)	23.114,18
S8	1995	- zone caratterizzate da dissesto idro geologico (ha)	6.949,52
S9	1995	Verde pubblico attrezzato a scala urbana (ha)	228,75
S10	1995	Lunghezza della rete fognaria (Km)	359
S11	1995	Abitanti serviti da pubblica fognatura (% su residenti)	70,4
S12	1995	Insediamenti produttivi con scarichi in pub-blica fognatura	65
S13	1995	Scarichi di pubblica fognatura	212
S14	1995	Scarichi depurati con depuratore biologico	8
S15	1995	Scolmatori di piena	0
S21	1995	Lunghezza rete idrica interna (Km)	1.217
S22	1995	Acquedotto: utenze domestiche	20.792
S23	1995	Acquedotto: utenze industriali	1.313
S24	1995	Acquedotto: utenze diverse	734
S25	1995	Acqua erogata (migliaia di mc)	3.459
S27	1994	Produzione rifiuti (t)	9.939,353

N. 6
Distretto di VIGNOLA

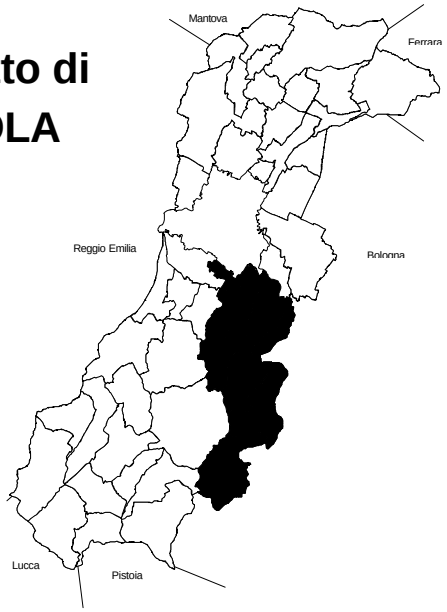

Comuni di:
Castelnuovo Rangone, Castelvetro di Modena, Guiglia, Marano sul Panaro, Montese, Savignano sul Panaro, Spilamberto, Vignola, Zocca

INDICATORI FISICI	
Altitudine minima (mt)	46
Altitudine massima (mt)	1.139
Superficie territoriale (Kmq)	394,2
- di pianura (Kmq)	52,1
- di collina (Kmq)	192,2
- di montagna (Kmq)	149,9

N°	Anno	INDICATORI DEMOGRAFICI	Valore
POPOLAZIONE			
		POPOLAZIONE CENSITA	
A1	1991	Popolazione residente totale	69.939
A2	1991	Popolazione maschile residente	34.430
A3	1991	- celibi	13.759
A4	1991	- coniugati	18.989
A5	1991	- separati legalmente	371
A6	1991	- divorziati	286
A7	1991	- vedovi	1.025
A8	1991	Popolazione femminile residente	35.509
A9	1991	- nubili	10.886
A10	1991	- coniugate	18.943
A11	1991	- separate legalmente	345
A12	1991	- divorziate	357
A13	1991	- vedove	4.978
A14	1991	Variazione ass. popolazione 1981 - 1991	2.334
A15	1991	Variazione % popolazione 1981 - 1991	3,5
A16	1991	Saldo naturale 1981 - 1991	-2.155
A17	1991	Saldo migratorio 1981 - 1991	4.489
A18	1991	Pop. residente in età 0 - 14 anni	8.325
A19	1991	Pop. residente in età 65 anni e oltre	13.204
A20	1991	Famiglie residenti	26.162
A21	1991	di cui: unidimensionali	5.289
A22	1991	N° medio di componenti per famiglia	2,66
A23	1991	Densità abitativa	177
A24	1991	Indice di mascolinità (%)	97,0

N°	Anno	INDICATORI DEMOGRAFICI	Valore
Continua POPOLAZIONE CENSITA			
A25	1991	Indice di vecchiaia (%)	158,6
A26	1991	Indice di dipendenza (%)	44,5
A27	1991	Indice di dipendenza giovanile (%)	17,2
A28	1991	Indice di dipendenza degli anziani (%)	27,3
A29	1991	Indice di struttura (%)	95,6
A30	1991	Indice di ricambio (%)	103,1
A31	1991	Stranieri residenti	615
		POPOLAZIONE ANAGRAFICA	
A32	1996	Popolazione residente totale	72.474
A33	1996	Popolazione maschile residente	35.797
A34	1996	Popolazione femminile residente	36.677
A35	1996	Variazione ass. popolazione 1991 - 1996	2.535
A36	1996	Variazione % popolazione 1991 - 1996	3,6
A37	1996	Pop. residente in età 0 - 14 anni	8.195
A38	1996	Pop. residente in età 65 anni e oltre	14.959
A39	1996	Pop. residente in età 100 anni e oltre	8
A40	1996	Famiglie residenti	28.326
A41	1996	N° medio di componenti per famiglia	2,55
A42	1996	Nati	573
A43	1996	Morti	729
A44	1996	Iscritti	2.574
A45	1996	Cancellati	1.572
A46	1996	Saldo naturale	-156
A47	1996	Saldo migratorio	1.002
A48	1996	Saldo totale	846

N°	Anno	INDICATORI DEMOGRAFICI	Valore
Continua: POPOLAZIONE ANAGRAFICA			
A49	1996	Tasso di natalità(‰)	7,9
A50	1996	Tasso di mortalità(‰)	10,1
A51	1996	Tasso di incremento naturale (‰)	-2,2
A52	1996	Tasso di iscrizione (‰)	35,5
A53	1996	Tasso di cancellazione (‰)	21,7
A54	1996	Tasso di incremento migratorio (‰)	13,8
A55	1996	Tasso di incremento totale (‰)	11,7
A56	1996	Densità abitativa	184
A57	1996	Indice di mascolinità(%)	97,6
A58	1996	Indice di vecchiaia (%)	182,5
A59	1996	Indice di dipendenza (%)	46,9
A60	1996	Indice di dipendenza giovanile (%)	16,6
A61	1996	Indice di dipendenza degli anziani (%)	30,3
A62	1996	Indice di struttura (%)	96,2
A63	1996	Indice di ricambio (%)	134,8
A64	1996	Cittadini stranieri	1.433
A65	1996	Matrimoni	364
A66	1996	- con rito religioso	288
A67	1996	- con rito civile	76

N°	Anno	INDICATORI DEMOGRAFICI	Valore
Continua: POPOLAZIONE ANAGRAFICA			
A68	1997	Elettori totale	62.402
A69	1997	- maschi	30.456
A70	1997	- femmine	31.946
A71	1997	Sezioni elettorali	116
A72	1997	- normali	115
A73	1997	- ospedaliere	1
		SERIE STORICA	
A1	1991	Popolazione residente censita	69.939
A32	1992	Popolazione residente	70.427
A32	1993	Popolazione residente	70.897
A32	1994	Popolazione residente	71.308
A32	1995	Popolazione residente	71.718
A32	1996	Popolazione residente	72.474
A20	1991	Famiglie residenti censite	26.162
A40	1992	Famiglie residenti	26.562
A40	1993	Famiglie residenti	27.231
A40	1994	Famiglie residenti	27.362
A40	1995	Famiglie residenti	27.950
A40	1996	Famiglie residenti	28.326

N°	Anno	INDICATORI ECONOMICI	Valore
LAVORO			
		CENSIMENTO 1991	
B1	1991	Popolazione attiva	34.350
B2	1991	- occupati	32.504
B3	1991	- disoccupati	999
B4	1991	- in cerca di prima occupazione	847
B5	1991	Popolazione non attiva	35.589
B6	1991	- casalinghe	6.176
B7	1991	- studenti	4.237
B8	1991	- ritirati dal lavoro	16.231
B9	1991	Tasso di attività(%)	49,1
B10	1991	Tasso di attività maschile (%)	59,0
B11	1991	Tasso di attività femminile (%)	39,6
B12	1991	Tasso di occupazione (%)	46,5
B13	1991	Tasso di occupazione maschile (%)	56,7
B14	1991	Tasso di occupazione femminile (%)	36,5
B15	1991	Tasso di disoccupazione (%)	5,4
B16	1991	Tasso di disoccupazione maschile (%)	3,8
B17	1991	Tasso di disoccupazione femminile (%)	7,7
B18	1991	Pop. in condizione professionale	33.503

N°	Anno	INDICATORI ECONOMICI	Valore
Continua: LAVORO - CENSIMENTO 1991			
B19	1991	- occupati in agricoltura	3.435
B20	1991	- occupati nell'industria	15.222
B21	1991	- occupati in altre attività	14.846
B22	1991	- imprenditori e liberi professionisti	2.066
B23	1991	- lavoratori in proprio	8.032
B24	1991	- soci di cooperative	421
B25	1991	- coadiuvanti	1.039
B26	1991	- dirigenti	351
B27	1991	- direttivi, quadri, impiegati	6.665
B28	1991	- altri lavoratori dipendenti	14.929
AGRICOLTURA			
		CENSIMENTO 1990	
C1	1990	Aziende agricole	3.949
C2	1990	di cui: a conduzione diretta del coltivatore	3.753
C17	1990	Superficie aziendale totale (ha)	30.446,48
C18	1990	Superficie agricola utilizzata (ha)	21.484,93
C25	1990	Unità lavorative totali	5.028
C26	1990	- familiari	4.384
C27	1990	- salariate	644

N°	Anno	INDICATORI ECONOMICI	Valore
INDUSTRIA E SERVIZI			
		CENSIMENTO 1991	
D1	1991	Imprese censite	5.572
D5	1991	Imprese artigiane	2.613
D15	1991	Istituzioni censite	95
D16	1991	UnitàLocali censite	6.472
D17	1991	- delle imprese artigiane	2.758
D18	1991	- delle istituzioni	376
D46	1991	Addetti censiti U.L.	27.432
D47	1991	- indipendenti	9.538
D48	1991	- delle imprese artigiane	7.762
D49	1991	- delle istituzioni	2.592
D50	1991	Addetti ogni 100 abitanti	39,2
IMPRESE			
		INFOCAMERE-CERVED	
E1	1997	Imprese attive	8.153
E9	1997	Imprese artigiane	2.697
E10	1997	UnitàLocali totali	9.171
E11	1997	U.L. attive in agricoltura	2.568
E12	1997	U.L. attive nell'industria	2.425
E13	1997	- estrazione di minerali	23
E14	1997	- industria alimentare, bevande e tabac co	339
E15	1997	- industria tessile, abbigliamento e cuoio	193
E16	1997	- industria del legno	92
E17	1997	- industria della carta, stampa ed editoria	43
E18	1997	- industria chimica, gomma e materie plastiche	34
E19	1997	- industria ceramica e minerali non metalliferi	94
E20	1997	- industria produzione e fabbricazione prodotti in metallo	311
E21	1997	- industria meccanica	171
E22	1997	- industria macchine e apparecchiature elettriche ed elettroniche	74
E23	1997	- industria apparecchi medicali e di precisione	33
E24	1997	- fabbricazione di mezzi di trasporto	12
E25	1997	- altre industrie manifatturiere	95
E26	1997	- produzione e distribuzione di energia elettrica, gas e acqua	2
E27	1997	- costruzioni	909
E28	1997	U.L. attive nel terziario	3.804
E29	1997	- commercio	2.017

Continua: IMPRESE - INFOCAMERE/CERVED

N°	Anno	INDICATORI ECONOMICI	Valore
E30	1997	- alberghi e ristoranti	318
E31	1997	- trasporti, magazzinaggio e comunica zioni	520
E32	1997	- intermediazione monetaria e finanziaria	147
E33	1997	- attivitàimmobiliari, noleggio, informa tica, ricerca e altre attivitàprofessio nali ed imprenditoriali	490
E34	1997	- istruzione	8
E35	1997	- sanitàe altri servizi sociali	11
E36	1997	- altri servizi pubblici, sociali e personali	293
E37	1997	Addetti U.L. totali	26.480
E38	1997	Addetti in agricoltura	2.681
E39	1997	Addetti nell'industria	13.938
E40	1997	- estrazione di minerali	67
E41	1997	- industria alimentare, bevande e tabac-co	3.123
E42	1997	- industria tessile, abbigliamento e cuoio	910
E43	1997	- industria del legno	428
E44	1997	- industria della carta, stampa ed editoria	169
E45	1997	- industria chimica, gomma e materie plastiche	468
E46	1997	- industria ceramica e minerali non metalliferi	2.340
E47	1997	- industria produzione e fabbricazione prodotti in metallo	2.125
E48	1997	- industria meccanica	1.406
E49	1997	- industria macchine e apparecchiature elettriche ed elettroniche	414
E50	1997	- industria apparecchi medicali e di pre cisione	61
E51	1997	- fabbricazione di mezzi di trasporto	50
E52	1997	- altre industrie manifatturiere	350
E53	1997	- produzione e distribuzione di energia elettrica, gas e acqua	4
E54	1997	- costruzioni	2.023
E55	1997	Addetti nel terziario	8.949
E56	1997	- commercio	4.255
E57	1997	- alberghi e ristoranti	929
E58	1997	- trasporti, magazzinaggio e comunica zioni	1.181
E59	1997	- intermediazione monetaria e finanziaria	660
E60	1997	- attivitàimmobiliari, noleggio, infor matica, ricerca e altre attivitàprofes sionali ed imprenditoriali	1.172
E61	1997	- istruzione	15
E62	1997	- sanitàe altri servizi sociali	70
E63	1997	- altri servizi pubblici, sociali e personali	667

N°	Anno	INDICATORI ECONOMICI	Valore

COMMERCIO

F4	1996	Imprese nel commercio al minuto	888
F5	1996	- despecializzato e alimentare	188
F6	1996	- extralimentare	700
F7	1996	Pubblici esercizi	284
F12	1996	U.L. nel commercio al minuto	1.025
F13	1996	- despecializzato e alimentare	217
F14	1996	- extralimentare	808
F15	1996	U.L. pubblici esercizi	308
F20	1996	Addetti nel commercio al minuto	1.876
F21	1996	- despecializzato e alimentare	578
F22	1996	- extralimentare	1.298
F23	1996	Addetti pubblici esercizi	950

CREDITO

H3	1996	Impieghi bancari (milioni di lire)	n.d.
H4	1996	Depositi bancari (milioni di lire)	n.d.
H5	1996	Sportelli bancari	39

ABITAZIONI, EDILIZIA E OPERE PUBBLICHE

		CENSIMENTO 1991	
I1	1991	Totale abitazioni	32.921
I2	1991	Abitazioni occupate	25.703
I3	1991	- in proprietà	17.992
I4	1991	- in affitto	5.480
I5	1991	- fornite di acqua potabile e gabinetto	25.417
I6	1991	- collegate alla rete fognaria	22.256
I7	1991	- fornite di acqua calda	24.573
I8	1991	- fornite di riscaldamento	25.528
I9	1991	Abitazioni non occupate	7.218
I10	1991	- utilizzate per vacanza	3.984
I11	1991	- utilizzate per lavoro e/o studio	359
I12	1991	- disponibili per la vendita	170
I13	1991	- disponibili per l'affitto	977
I14	1991	- disponibili per vendita o affitto	189
I15	1991	- fornite di gabinetto	6.797
I16	1991	- fornite di acqua potabile	7.015
I17	1991	- fornite di acqua calda	5.639
I18	1991	- fornite di riscaldamento	6.093
		ISTAT	
I21	1994	Fabbricati residenziali di nuova costruzione	n.d.

Continua: ABITAZIONI, EDILIZIA E OPERE PUBBLICHE - ISTAT

I22	1994	Fabbricati residenziali di nuova costruzione: volume (mc)	n.d.
I23	1994	Fabbricati non residenziali di nuova costruzione	n.d.
I24	1994	Fabbricati non residenziali di nuova costruzione: volume (mc)	n.d.
I25	1994	Abitazioni	n.d.
I26	1994	Stanze	n.d.
		C.C.I.A.A.	
I27	1996	Fabbricati residenziali di nuova costruzione	n.d.
I28	1996	Fabbricati residenziali di nuova costruzione: volume (mc)	n.d.
I29	1996	Fabbricati non residenziali di nuova costruzione	n.d.
I30	1996	Fabbricati non residenziali di nuova costruzione: volume (mc)	n.d.
I31	1996	Abitazioni	n.d.
I32	1996	Stanze	n.d.

COMUNICAZIONI E TRASPORTI

J1	1995	Collegamenti telefonici principali	32.808
J2	1995	- abbonati negli ambienti di lavoro	7.704
J3	1995	- abbonati nelle abitazioni	24.603
J4	1995	- apparecchi a disposizione del pubblico	501
J6	1995	Autovetture circolanti	43.510
J7	1995	- a benzina	37.631
J8	1995	- a gasolio	3.615
J9	1995	- a metano	905
J10	1995	- a GPL	1.359
J18	91-95	Totale incidenti 1991-1995	1.178
J19	91-95	Incidenti medi annui ogni 10.000 abitanti	33,3

TURISMO

K1	1996	Esercizi alberghieri	42
K2	1996	Posti letto alberghi	1.374
K3	1996	Camere alberghi	812
K4	1996	Bagni alberghi	733
K5	1996	Arrivi alberghieri	26.943
K6	1996	Presenze alberghiere	116.756
K7	1995	Esercizi extralberghieri	9
K8	1995	Posti letto extralberghieri	642
K9	1995	Arrivi extralberghieri	1.877
K10	1995	Presenze extralberghiere	52.298

N°	Anno	INDICATORI SOCIALI	Valore
ISTRUZIONE			
L1	1991	Laureati	1.594
L2	1991	Diplomati	11.669
L3	1991	Residenti con licenza media inferiore	18.933
L4	1991	Residenti con licenza elementare	25.245
L5	1991	Alfabeti privi di titolo di studio	8.966
L6	1991	Alfabeti in età65 anni e oltre	4.462
L7	1991	Analfabeti	579
L8	1991	Analfabeti in età65 anni e oltre	333
L9	1991	Studenti	4.237
		SCUOLE MEDIE INFERIORI (ISTAT)	
L28	94-95	Scuole medie inferiori	9
L29	94-95	- statali	9
L30	94-95	- gestite da enti privati	0
L31	94-95	- gestite da enti pubblici	0
L32	94-95	Classi	85
L33	94-95	Aule ordinarie	87
L34	94-95	Aule speciali	55
L35	94-95	Alunni	1.726
		SCUOLE MEDIE SUPERIORI (ISTAT)	
L39	95-96	Scuole medie superiori	8
L41	95-96	- istituti professionali	5
L42	95-96	- istituti tecnici	2
L43	95-96	- licei	1
L44	95-96	- istituti d'arte	0
L45	95-96	- istituti magistrali	0
L46	95-96	- scuole magistrali	0
L48	95-96	Aule ordinarie	98
L49	95-96	Aule speciali	40
L50	95-96	Studenti	1.868
L51	95-96	- di istituti professionali	658
L52	95-96	- di istituti tecnici	878
L53	95-96	- di licei	332
L54	95-96	- di istituti d'arte	0
L55	95-96	- di istituti magistrali	0
L56	95-96	- di scuole magistrali	0
		SCUOLE MATERNE COMUNALI (C.C.C.)	
L59	1995	Scuole materne comunali	1
L60	1995	Sezioni	3
L61	1995	Alunni iscritti	75
L62	1995	Insegnanti	7

N°	Anno	INDICATORI SOCIALI	Valore
Continua: ISTRUZIONE - C.C.C.			
		SCUOLE MATERNE STATALI (C.C.C.)	
L63	1995	Scuole materne statali	17
L64	1995	Sezioni	37
L65	1995	Alunni iscritti	942
		ISTRUZIONE PRIMARIA (C.C.C.)	
L66	1995	Scuole	21
L67	1995	Sezioni	123
L68	1995	Alunni iscritti	2.591
		ISTRUZIONE MEDIA INFERIORE (C.C.C.)	
L69	1995	Scuole	10
L70	1995	Sezioni	66
L71	1995	Alunni iscritti	1.673
		ISTRUZIONE MEDIA SUPERIORE (C.C.C.)	
L72	1995	Scuole	6
L73	1995	Sezioni	92
L74	1995	Alunni iscritti	1.872
SERVIZI COMUNALI VARI			
M1	1995	Cimiteri	43
M2	1995	Biblioteche comunali	9
M3	1995	Impianti sportivi	88
M4	1995	- piscine	8
M5	1995	- campi da tennis	24
M6	1995	- campi da pattinaggio	9
M7	1995	- stadi comunali	9
M8	1995	- impianti di risalita	2
M9	1995	- altri	36
M10	1995	Farmacie comunali	0
M11	1995	Teatri	1
M12	1995	Musei	2
SANITÀ			
		DECEDUTI PER CAUSA: ELABORAZIONI DELLA PROVINCIA DI MODENA SU DATI ISTAT	
N12	1992	Deceduti residenti	660
N13	1992	- per malattie infettive e parassitarie	7
N14	1992	- per tumori	184
N15	1992	- per malattie ghiandolari	16
N16	1992	- per malattie del sangue	3
N17	1992	- per disturbi psichici	15
N18	1992	- per malattie del sistema nervoso	14

N°	Anno	INDICATORI SOCIALI	Valore
Continua: SANITÀ			
N19	1992	- per malattie dell'apparato circolatorio	271
N20	1992	- per malattie dell'apparato respiratorio	52
N21	1992	- per malattie dell'apparato digerente	32
N22	1992	- per malattie dell'apparato genito-urinario	9
N23	1992	- per malattie della pelle	0
N24	1992	- per malattie del sistema osteomu scolare	2
N25	1992	- per malformazioni congenite	2
N26	1992	- per condizioni morbose di origine pe rinatale	2
N27	1992	- per stati morbosi maldefiniti	5
N28	1992	- per traumatismi e avvelenamenti	46
N29	1992	- per cause non specificate	0
ASSISTENZA E PREVIDENZA			
O1	1995	Assistenza di base: unità di offerta	23
O2	1995	- case protette	5
O3	1995	- case di riposo	3
O4	1995	- residenze protette	0
O5	1995	- comunità alloggio	5

N°	Anno	INDICATORI SOCIALI	Valore
Continua: ASSISTENZA E PREVIDENZA			
O6	1995	- centri diurni	1
O7	1995	- servizi di assistenza domiciliare	9
O8	1995	Assistenza di base: operatori	124
O9	1995	Assistenza di base: utenti	616
O10	1995	Centri socio-riabilitativi per portatori di handicap	2
O11	1995	Capacità ricettiva dei centri socio-riabilitativi per portatori di handicap	30
O12	1995	Utenti in carico ai centri socio-riabilitativi	28
O13	1995	Educatori in servizio presso i centri socio-riabilitativi	15
O15	1995	Comunità residenziali per minori	1
O16	1995	Capacità ricettiva delle comunità residen-ziali per minori	5
O17	1995	Utenti in carico alle comunità residenziali per minori	4
O18	1995	Asili nido comunali	6
O19	1995	Asili nido comunali: bambini iscritti	242
O20	1995	Asili nido comunali: assistenti	37

N°	Anno	INDICATORI AMBIENTALI	Valore
ENERGIA			
R9	1996	Numero di utenze allacciate alla rete E.N.E.L.	42.250
R10	1996	- per illuminazione pubblica	219
R11	1996	- per usi domestici	31.882
R12	1996	- per usi in locali e luoghi diversi dalle abitazioni	10.149
R13	1996	- per rivenditori	0
R18	1996	Energia elettrica venduta dall'E.N.E.L. (MWh)	447.008
R19	1996	- per illuminazione pubblica	5.811
R20	1996	- per usi domestici	69.292
R21	1996	- per usi in locali e luoghi diversi dalle abitazioni	371.905
R22	1996	- per rivenditori	0
STATO DELL'AMBIENTE			
S1	1995	Zone extra-agricole (ha)	2.995,71
S2	1995	- zone residenziali (ha)	1.197,86
S3	1995	- zone produttive (ha)	1.094,87
S4	1995	- servizi, attrezzature pubbliche (ha)	151,84

N°	Anno	INDICATORI AMBIENTALI	Valore
Continua: STATO DELL'AMBIENTE			
S5	1995	Zone agricole (ha)	36.403,76
S6	1995	- zone agricole di tutela (ha)	2.898,37
S7	1995	- parchi, aree boscate (ha)	7.324,64
S8	1995	- zone caratterizzate da dissesto idro geologico (ha)	2.137,17
S9	1995	Verde pubblico attrezzato a scala urbana (ha)	295,77
S10	1995	Lunghezza della rete fognaria (Km)	296
S11	1995	Abitanti serviti da pubblica fognatura (% su residenti)	81,3
S12	1995	Insediamenti produttivi con scarichi in pub-blica fognatura	117
S13	1995	Scarichi di pubblica fognatura	82
S14	1995	Scarichi depurati con depuratore biologico	12
S15	1995	Scolmatori di piena	65
S21	1995	Lunghezza rete idrica interna (Km)	1.281
S22	1995	Acquedotto: utenze domestiche	23.546
S23	1995	Acquedotto: utenze industriali	1.321
S24	1995	Acquedotto: utenze diverse	2.202
S25	1995	Acqua erogata (migliaia di mc)	5.066
S27	1994	Produzione rifiuti (t)	73.993,188

Area di VIGNOLA

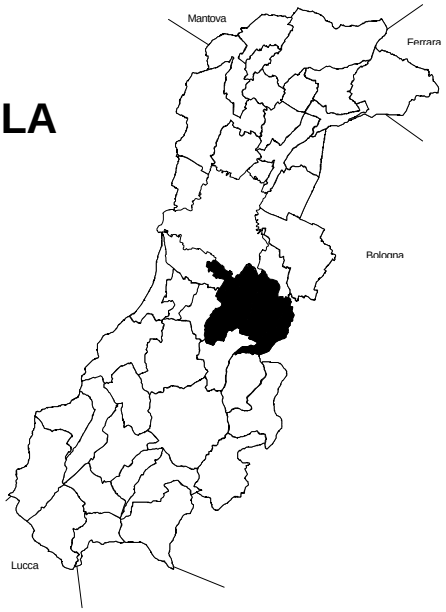

Comuni di:
Castelnuovo Rangone, Castelvetro di Modena, Savignano sul Panaro, Spilamberto, Vignola

INDICATORI FISICI	
Altitudine minima (mt)	46
Altitudine massima (mt)	447
Superficie territoriale (Kmq)	150,1
- di pianura (Kmq)	52,1
- di collina (Kmq)	98,0
- di montagna (Kmq)	0,0

POPOLAZIONE

N°	Anno	INDICATORI DEMOGRAFICI	Valore
		POPOLAZIONE CENSITA	
A1	1991	Popolazione residente totale	56.329
A2	1991	Popolazione maschile residente	27.621
A3	1991	- celibi	10.930
A4	1991	- coniugati	15.397
A5	1991	- separati legalmente	288
A6	1991	- divorziati	230
A7	1991	- vedovi	776
A8	1991	Popolazione femminile residente	28.708
A9	1991	- nubili	8.839
A10	1991	- coniugate	15.390
A11	1991	- separate legalmente	297
A12	1991	- divorziate	308
A13	1991	- vedove	3.874
A14	1991	Variazione ass. popolazione 1981 - 1991	2.743
A15	1991	Variazione % popolazione 1981 - 1991	5,1
A16	1991	Saldo naturale 1981 - 1991	-1.212
A17	1991	Saldo migratorio 1981 - 1991	3.955
A18	1991	Pop. residente in età 0 - 14 anni	6.753
A19	1991	Pop. residente in età 65 anni e oltre	9.961
A20	1991	Famiglie residenti	20.524
A21	1991	di cui: unidimensionali	3.622
A22	1991	N° medio di componenti per famiglia	2,73
A23	1991	Densità abitativa	375
A24	1991	Indice di mascolinità (%)	96,2

Continua POPOLAZIONE CENSITA

N°	Anno	INDICATORI DEMOGRAFICI	Valore
A25	1991	Indice di vecchiaia (%)	147,5
A26	1991	Indice di dipendenza (%)	42,2
A27	1991	Indice di dipendenza giovanile (%)	17,0
A28	1991	Indice di dipendenza degli anziani (%)	25,1
A29	1991	Indice di struttura (%)	93,2
A30	1991	Indice di ricambio (%)	96,6
A31	1991	Stranieri residenti	512
		POPOLAZIONE ANAGRAFICA	
A32	1996	Popolazione residente totale	58.228
A33	1996	Popolazione maschile residente	28.643
A34	1996	Popolazione femminile residente	29.585
A35	1996	Variazione ass. popolazione 1991 - 1996	1.899
A36	1996	Variazione % popolazione 1991 - 1996	3,4
A37	1996	Pop. residente in età 0 - 14 anni	6.643
A38	1996	Pop. residente in età 65 anni e oltre	11.398
A39	1996	Pop. residente in età 100 anni e oltre	4
A40	1996	Famiglie residenti	22.216
A41	1996	N° medio di componenti per famiglia	2,61
A42	1996	Nati	470
A43	1996	Morti	533
A44	1996	Iscritti	1.991
A45	1996	Cancellati	1.235
A46	1996	Saldo naturale	-63
A47	1996	Saldo migratorio	756
A48	1996	Saldo totale	693

N°	Anno	INDICATORI DEMOGRAFICI	Valore
Continua: POPOLAZIONE ANAGRAFICA			
A49	1996	Tasso di natalità(‰)	8,1
A50	1996	Tasso di mortalità(‰)	9,2
A51	1996	Tasso di incremento naturale (‰)	-1,1
A52	1996	Tasso di iscrizione (‰)	34,2
A53	1996	Tasso di cancellazione (‰)	21,2
A54	1996	Tasso di incremento migratorio (‰)	13,0
A55	1996	Tasso di incremento totale (‰)	11,9
A56	1996	Densità abitativa	388
A57	1996	Indice di mascolinità(%)	96,8
A58	1996	Indice di vecchiaia (%)	171,6
A59	1996	Indice di dipendenza (%)	44,9
A60	1996	Indice di dipendenza giovanile (%)	16,5
A61	1996	Indice di dipendenza degli anziani (%)	28,4
A62	1996	Indice di struttura (%)	95,3
A63	1996	Indice di ricambio (%)	131,5
A64	1996	Cittadini stranieri	1.092
A65	1996	Matrimoni	301
A66	1996	- con rito religioso	238
A67	1996	- con rito civile	63

N°	Anno	INDICATORI DEMOGRAFICI	Valore
Continua: POPOLAZIONE ANAGRAFICA			
A68	1997	Elettori totale	49.806
A69	1997	- maschi	24.166
A70	1997	- femmine	25.640
A71	1997	Sezioni elettorali	89
A72	1997	- normali	88
A73	1997	- ospedaliere	1
		SERIE STORICA	
A1	1991	Popolazione residente censita	56.329
A32	1992	Popolazione residente	56.722
A32	1993	Popolazione residente	57.051
A32	1994	Popolazione residente	57.365
A32	1995	Popolazione residente	57.625
A32	1996	Popolazione residente	58.228
A20	1991	Famiglie residenti censite	20.524
A40	1992	Famiglie residenti	20.784
A40	1993	Famiglie residenti	21.293
A40	1994	Famiglie residenti	21.399
A40	1995	Famiglie residenti	21.921
A40	1996	Famiglie residenti	22.216

N°	Anno	INDICATORI ECONOMICI	Valore
LAVORO			
		CENSIMENTO 1991	
B1	1991	Popolazione attiva	28.099
B2	1991	- occupati	26.573
B3	1991	- disoccupati	846
B4	1991	- in cerca di prima occupazione	680
B5	1991	Popolazione non attiva	28.230
B6	1991	- casalinghe	4.993
B7	1991	- studenti	3.615
B8	1991	- ritirati dal lavoro	12.446
B9	1991	Tasso di attività(%)	49,9
B10	1991	Tasso di attività maschile (%)	59,5
B11	1991	Tasso di attività femminile (%)	40,6
B12	1991	Tasso di occupazione (%)	47,2
B13	1991	Tasso di occupazione maschile (%)	57,2
B14	1991	Tasso di occupazione femminile (%)	37,5
B15	1991	Tasso di disoccupazione (%)	5,4
B16	1991	Tasso di disoccupazione maschile (%)	3,8
B17	1991	Tasso di disoccupazione femminile (%)	7,7
B18	1991	Pop. in condizione professionale	27.419

N°	Anno	INDICATORI ECONOMICI	Valore
Continua: LAVORO - CENSIMENTO 1991			
B19	1991	- occupati in agricoltura	2.169
B20	1991	- occupati nell'industria	13.032
B21	1991	- occupati in altre attività	12.218
B22	1991	- imprenditori e liberi professionisti	1.742
B23	1991	- lavoratori in proprio	6.010
B24	1991	- soci di cooperative	323
B25	1991	- coadiuvanti	806
B26	1991	- dirigenti	302
B27	1991	- direttivi, quadri, impiegati	5.812
B28	1991	- altri lavoratori dipendenti	12.424
AGRICOLTURA			
		CENSIMENTO 1990	
C1	1990	Aziende agricole	1.873
C2	1990	di cui: a conduzione diretta del coltivatore	1.742
C17	1990	Superficie aziendale totale (ha)	11.810,91
C18	1990	Superficie agricola utilizzata (ha)	10.091,84
C25	1990	Unità lavorative totali	3.108
C26	1990	- familiari	2.655
C27	1990	- salariate	454

N°	Anno	INDICATORI ECONOMICI	Valore
INDUSTRIA E SERVIZI			
		CENSIMENTO 1991	
D1	1991	Imprese censite	4.345
D5	1991	Imprese artigiane	1.968
D15	1991	Istituzioni censite	62
D16	1991	UnitàLocali censite	5.001
D17	1991	- delle imprese artigiane	2.070
D18	1991	- delle istituzioni	265
D46	1991	Addetti censiti U.L.	23.603
D47	1991	- indipendenti	7.651
D48	1991	- delle imprese artigiane	6.340
D49	1991	- delle istituzioni	2.121
D50	1991	Addetti ogni 100 abitanti	41,9
IMPRESE			
		INFOCAMERE-CERVED	
E1	1997	Imprese attive	5.893
E9	1997	Imprese artigiane	2.044
E10	1997	UnitàLocali totali	6.706
E11	1997	U.L. attive in agricoltura	1.471
E12	1997	U.L. attive nell'industria	1.863
E13	1997	- estrazione di minerali	14
E14	1997	- industria alimentare, bevande e tabac co	268
E15	1997	- industria tessile, abbigliamento e cuoio	175
E16	1997	- industria del legno	65
E17	1997	- industria della carta, stampa ed editoria	37
E18	1997	- industria chimica, gomma e materie plastiche	32
E19	1997	- industria ceramica e minerali non metalliferi	72
E20	1997	- industria produzione e fabbricazione prodotti in metallo	247
E21	1997	- industria meccanica	144
E22	1997	- industria macchine e apparecchiature elettriche ed elettroniche	62
E23	1997	- industria apparecchi medicali e di precisione	28
E24	1997	- fabbricazione di mezzi di trasporto	11
E25	1997	- altre industrie manifatturiere	84
E26	1997	- produzione e distribuzione di energia elettrica, gas e acqua	1
E27	1997	- costruzioni	623
E28	1997	U.L. attive nel terziario	3.076
E29	1997	- commercio	1.674

Continua: IMPRESE - INFOCAMERE/CERVED

N°	Anno	INDICATORI ECONOMICI	Valore
E30	1997	- alberghi e ristoranti	209
E31	1997	- trasporti, magazzinaggio e comunica zioni	395
E32	1997	- intermediazione monetaria e finanziaria	119
E33	1997	- attivitàimmobiliari, noleggio, informa tica, ricerca e altre attivitàprofessio nali ed imprenditoriali	433
E34	1997	- istruzione	5
E35	1997	- sanitàe altri servizi sociali	7
E36	1997	- altri servizi pubblici, sociali e personali	234
E37	1997	Addetti U.L. totali	22.283
E38	1997	Addetti in agricoltura	1.568
E39	1997	Addetti nell'industria	12.291
E40	1997	- estrazione di minerali	44
E41	1997	- industria alimentare, bevande e tabac-co	2.890
E42	1997	- industria tessile, abbigliamento e cuoio	871
E43	1997	- industria del legno	347
E44	1997	- industria della carta, stampa ed editoria	163
E45	1997	- industria chimica, gomma e materie plastiche	428
E46	1997	- industria ceramica e minerali non metalliferi	2.221
E47	1997	- industria produzione e fabbricazione prodotti in metallo	1.688
E48	1997	- industria meccanica	1.325
E49	1997	- industria macchine e apparecchiature elettriche ed elettroniche	334
E50	1997	- industria apparecchi medicali e di pre cisione	51
E51	1997	- fabbricazione di mezzi di trasporto	48
E52	1997	- altre industrie manifatturiere	301
E53	1997	- produzione e distribuzione di energia elettrica, gas e acqua	3
E54	1997	- costruzioni	1.577
E55	1997	Addetti nel terziario	7.618
E56	1997	- commercio	3.701
E57	1997	- alberghi e ristoranti	677
E58	1997	- trasporti, magazzinaggio e comunica zioni	992
E59	1997	- intermediazione monetaria e finanziaria	600
E60	1997	- attivitàimmobiliari, noleggio, infor matica, ricerca e altre attivitàprofes sionali ed imprenditoriali	1.046
E61	1997	- istruzione	12
E62	1997	- sanitàe altri servizi sociali	16
E63	1997	- altri servizi pubblici, sociali e personali	574

N°	Anno	INDICATORI ECONOMICI	Valore
COMMERCIO			
F4	1996	Imprese nel commercio al minuto	713
F5	1996	- despecializzato e alimentare	133
F6	1996	- extralimentare	580
F7	1996	Pubblici esercizi	179
F12	1996	U.L. nel commercio al minuto	820
F13	1996	- despecializzato e alimentare	160
F14	1996	- extralimentare	660
F15	1996	U.L. pubblici esercizi	194
F20	1996	Addetti nel commercio al minuto	1.561
F21	1996	- despecializzato e alimentare	477
F22	1996	- extralimentare	1.084
F23	1996	Addetti pubblici esercizi	670
CREDITO			
H3	1996	Impieghi bancari (milioni di lire)	n.d.
H4	1996	Depositi bancari (milioni di lire)	n.d.
H5	1996	Sportelli bancari	28
ABITAZIONI, EDILIZIA E OPERE PUBBLICHE			
		CENSIMENTO 1991	
I1	1991	Totale abitazioni	22.135
I2	1991	Abitazioni occupate	20.280
I3	1991	- in proprietà	13.981
I4	1991	- in affitto	4.582
I5	1991	- fornite di acqua potabile e gabinetto	20.152
I6	1991	- collegate alla rete fognaria	18.409
I7	1991	- fornite di acqua calda	19.740
I8	1991	- fornite di riscaldamento	20.199
I9	1991	Abitazioni non occupate	1.855
I10	1991	- utilizzate per vacanza	188
I11	1991	- utilizzate per lavoro e/o studio	180
I12	1991	- disponibili per la vendita	84
I13	1991	- disponibili per l'affitto	125
I14	1991	- disponibili per vendita o affitto	65
I15	1991	- fornite di gabinetto	1.735
I16	1991	- fornite di acqua potabile	1.749
I17	1991	- fornite di acqua calda	1.413
I18	1991	- fornite di riscaldamento	1.581
		ISTAT	
I21	1994	Fabbricati residenziali di nuova costruzione	40

N°	Anno	INDICATORI ECONOMICI	Valore
		Continua: ABITAZIONI, EDILIZIA E OPERE PUBBLICHE - ISTAT	
I22	1994	Fabbricati residenziali di nuova costruzione: volume (mc)	83.483
I23	1994	Fabbricati non residenziali di nuova costruzione	17
I24	1994	Fabbricati non residenziali di nuova costruzione: volume (mc)	155.047
I25	1994	Abitazioni	191
I26	1994	Stanze	728
		C.C.I.A.A.	
I27	1996	Fabbricati residenziali di nuova costruzione	n.d.
I28	1996	Fabbricati residenziali di nuova costruzione: volume (mc)	n.d.
I29	1996	Fabbricati non residenziali di nuova costruzione	n.d.
I30	1996	Fabbricati non residenziali di nuova costruzione: volume (mc)	n.d.
I31	1996	Abitazioni	n.d.
I32	1996	Stanze	n.d.
COMUNICAZIONI E TRASPORTI			
J1	1995	Collegamenti telefonici principali	25.515
J2	1995	- abbonati negli ambienti di lavoro	6.403
J3	1995	- abbonati nelle abitazioni	18.775
J4	1995	- apparecchi a disposizione del pubblico	337
J6	1995	Autovetture circolanti	35.541
J7	1995	- a benzina	30.797
J8	1995	- a gasolio	2.827
J9	1995	- a metano	805
J10	1995	- a GPL	1.112
J18	91-95	Totale incidenti 1991-1995	1.085
J19	91-95	Incidenti medi annui ogni 10.000 abitanti	38,1
TURISMO			
K1	1996	Esercizi alberghieri	11
K2	1996	Posti letto alberghi	332
K3	1996	Camere alberghi	203
K4	1996	Bagni alberghi	195
K5	1996	Arrivi alberghieri	19.142
K6	1996	Presenze alberghiere	61.313
K7	1995	Esercizi extralberghieri	0
K8	1995	Posti letto extralberghieri	0
K9	1995	Arrivi extralberghieri	0
K10	1995	Presenze extralberghiere	0

N°	Anno	INDICATORI SOCIALI	Valore
ISTRUZIONE			
L1	1991	Laureati	1.366
L2	1991	Diplomati	9.827
L3	1991	Residenti con licenza media inferiore	15.521
L4	1991	Residenti con licenza elementare	20.120
L5	1991	Alfabeti privi di titolo di studio	6.690
L6	1991	Alfabeti in età65 anni e oltre	3.167
L7	1991	Analfabeti	411
L8	1991	Analfabeti in età65 anni e oltre	235
L9	1991	Studenti	3.615
		SCUOLE MEDIE INFERIORI (ISTAT)	
L28	94-95	Scuole medie inferiori	5
L29	94-95	- statali	5
L30	94-95	- gestite da enti privati	0
L31	94-95	- gestite da enti pubblici	0
L32	94-95	Classi	66
L33	94-95	Aule ordinarie	66
L34	94-95	Aule speciali	42
L35	94-95	Alunni	1.420
		SCUOLE MEDIE SUPERIORI (ISTAT)	
L39	95-96	Scuole medie superiori	7
L41	95-96	- istituti professionali	4
L42	95-96	- istituti tecnici	2
L43	95-96	- licei	1
L44	95-96	- istituti d'arte	0
L45	95-96	- istituti magistrali	0
L46	95-96	- scuole magistrali	0
L48	95-96	Aule ordinarie	90
L49	95-96	Aule speciali	34
L50	95-96	Studenti	1.773
L51	95-96	- di istituti professionali	563
L52	95-96	- di istituti tecnici	878
L53	95-96	- di licei	332
L54	95-96	- di istituti d'arte	0
L55	95-96	- di istituti magistrali	0
L56	95-96	- di scuole magistrali	0
		SCUOLE MATERNE COMUNALI (C.C.C.)	
L59	1995	Scuole materne comunali	1
L60	1995	Sezioni	3
L61	1995	Alunni iscritti	75
L62	1995	Insegnanti	7

N°	Anno	INDICATORI SOCIALI	Valore
Continua: ISTRUZIONE - C.C.C.			
		SCUOLE MATERNE STATALI (C.C.C.)	
L63	1995	Scuole materne statali	12
L64	1995	Sezioni	30
L65	1995	Alunni iscritti	790
		ISTRUZIONE PRIMARIA (C.C.C.)	
L66	1995	Scuole	14
L67	1995	Sezioni	102
L68	1995	Alunni iscritti	2.096
		ISTRUZIONE MEDIA INFERIORE (C.C.C.)	
L69	1995	Scuole	6
L70	1995	Sezioni	59
L71	1995	Alunni iscritti	1.377
		ISTRUZIONE MEDIA SUPERIORE (C.C.C.)	
L72	1995	Scuole	5
L73	1995	Sezioni	90
L74	1995	Alunni iscritti	1.778
SERVIZI COMUNALI VARI			
M1	1995	Cimiteri	11
M2	1995	Biblioteche comunali	5
M3	1995	Impianti sportivi	49
M4	1995	- piscine	5
M5	1995	- campi da tennis	13
M6	1995	- campi da pattinaggio	4
M7	1995	- stadi comunali	3
M8	1995	- impianti di risalita	0
M9	1995	- altri	24
M10	1995	Farmacie comunali	0
M11	1995	Teatri	1
M12	1995	Musei	1
SANITÀ			
		DECEDUTI PER CAUSA: ELABORAZIONI DELLA PROVINCIA DI MODENA SU DATI ISTAT	
N12	1992	Deceduti residenti	500
N13	1992	- per malattie infettive e parassitarie	7
N14	1992	- per tumori	143
N15	1992	- per malattie ghiandolari	13
N16	1992	- per malattie del sangue	2
N17	1992	- per disturbi psichici	13
N18	1992	- per malattie del sistema nervoso	12

N°	Anno	INDICATORI SOCIALI	Valore
Continua: SANITÀ			
N19	1992	- per malattie dell'apparato circolatorio	199
N20	1992	- per malattie dell'apparato respiratorio	36
N21	1992	- per malattie dell'apparato digerente	24
N22	1992	- per malattie dell'apparato genito-urinario	7
N23	1992	- per malattie della pelle	0
N24	1992	- per malattie del sistema osteomu scolare	2
N25	1992	- per malformazioni congenite	1
N26	1992	- per condizioni morbose di origine pe rinatale	2
N27	1992	- per stati morbosi maldefiniti	3
N28	1992	- per traumatismi e avvelenamenti	36
N29	1992	- per cause non specificate	0
ASSISTENZA E PREVIDENZA			
O1	1995	Assistenza di base: unità di offerta	11
O2	1995	- case protette	2
O3	1995	- case di riposo	1

N°	Anno	INDICATORI SOCIALI	Valore
Continua: ASSISTENZA E PREVIDENZA			
O4	1995	- residenze protette	0
O5	1995	- comunità alloggio	2
O6	1995	- centri diurni	1
O7	1995	- servizi di assistenza domiciliare	5
O9	1995	Assistenza di base: utenti	310
O10	1995	Centri socio-riabilitativi per portatori di handicap	2
O11	1995	Capacità ricettiva dei centri socio-riabilitativi per portatori di handicap	30
O15	1995	Comunità residenziali per minori	0
O16	1995	Capacità ricettiva delle comunità residen-ziali per minori	0
O17	1995	Utenti in carico alle comunità residenziali per minori	0
O18	1995	Asili nido comunali	6
O19	1995	Asili nido comunali: bambini iscritti	242
O20	1995	Asili nido comunali: assistenti	37

N°	Anno	INDICATORI AMBIENTALI	Valore
ENERGIA			
R9	1996	Numero di utenze allacciate alla rete E.N.E.L.	29.727
R10	1996	- per illuminazione pubblica	93
R11	1996	- per usi domestici	21.733
R12	1996	- per usi in locali e luoghi diversi dalle abitazioni	7.901
R13	1996	- per rivenditori	0
R18	1996	Energia elettrica venduta dall'E.N.E.L. (MWh)	391.105
R19	1996	- per illuminazione pubblica	4.095
R20	1996	- per usi domestici	53.952
R21	1996	- per usi in locali e luoghi diversi dalle abitazioni	333.058
R22	1996	- per rivenditori	0
STATO DELL'AMBIENTE			
S1	1995	Zone extra-agricole (ha)	1.822,20
S2	1995	- zone residenziali (ha)	680,18
S3	1995	- zone produttive (ha)	733,67
S4	1995	- servizi, attrezzature pubbliche (ha)	60,34
S5	1995	Zone agricole (ha)	13.178,27

N°	Anno	INDICATORI AMBIENTALI	Valore
Continua: STATO DELL'AMBIENTE			
S6	1995	- zone agricole di tutela (ha)	1.892,91
S7	1995	- parchi, aree boscate (ha)	117,32
S8	1995	- zone caratterizzate da dissesto idro geologico (ha)	344,32
S9	1995	Verde pubblico attrezzato a scala urbana (ha)	131,09
S10	1995	Lunghezza della rete fognaria (Km)	219
S11	1995	Abitanti serviti da pubblica fognatura (% su residenti)	84,7
S12	1995	Insediamenti produttivi con scarichi in pub-blica fognatura	95
S13	1995	Scarichi di pubblica fognatura	25
S14	1995	Scarichi depurati con depuratore biologico	5
S15	1995	Scolmatori di piena	57
S21	1995	Lunghezza rete idrica interna (Km)	353
S22	1995	Acquedotto: utenze domestiche	14.901
S23	1995	Acquedotto: utenze industriali	1.207
S24	1995	Acquedotto: utenze diverse	1.488
S25	1995	Acqua erogata (migliaia di mc)	3.521
S27	1994	Produzione rifiuti (t)	71.260,627

Comunità Montana MODENA EST

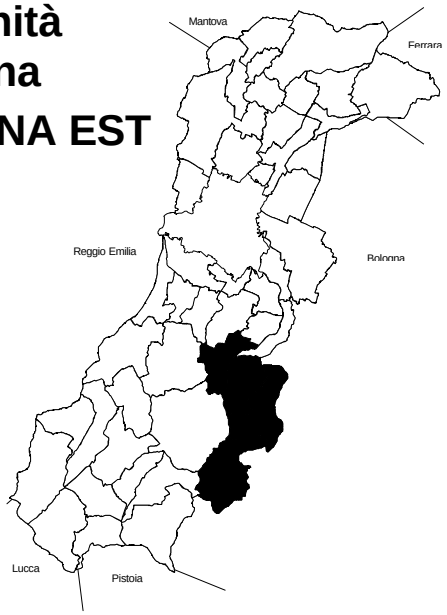

Comuni di:
Guiglia, Marano sul Panaro, Montese, Zocca

INDICATORI FISICI	
Altitudine minima (mt)	103
Altitudine massima (mt)	3.426
Superficie territoriale (Kmq)	244,1
- di pianura (Kmq)	0,0
- di collina (Kmq)	94,2
- di montagna (Kmq)	149,9

N°	Anno	INDICATORI DEMOGRAFICI	Valore
POPOLAZIONE			
		POPOLAZIONE CENSITA	
A1	1991	Popolazione residente totale	13.610
A2	1991	Popolazione maschile residente	6.809
A3	1991	- celibi	2.829
A4	1991	- coniugati	3.592
A5	1991	- separati legalmente	83
A6	1991	- divorziati	56
A7	1991	- vedovi	249
A8	1991	Popolazione femminile residente	6.801
A9	1991	- nubili	2.047
A10	1991	- coniugate	3.553
A11	1991	- separate legalmente	48
A12	1991	- divorziate	49
A13	1991	- vedove	1.104
A14	1991	Variazione ass. popolazione 1981 - 1991	-409
A15	1991	Variazione % popolazione 1981 - 1991	-2,9
A16	1991	Saldo naturale 1981 - 1991	-943
A17	1991	Saldo migratorio 1981 - 1991	534
A18	1991	Pop. residente in età 0 - 14 anni	1.572
A19	1991	Pop. residente in età 65 anni e oltre	3.243
A20	1991	Famiglie residenti	5.638
A21	1991	di cui: unidimensionali	1.667
A22	1991	N° medio di componenti per famiglia	2,39
A23	1991	Densità abitativa	56
A24	1991	Indice di mascolinità (%)	100,1

Continua POPOLAZIONE CENSITA

N°	Anno	INDICATORI DEMOGRAFICI	Valore
A25	1991	Indice di vecchiaia (%)	206,3
A26	1991	Indice di dipendenza (%)	54,7
A27	1991	Indice di dipendenza giovanile (%)	17,9
A28	1991	Indice di dipendenza degli anziani (%)	36,9
A29	1991	Indice di struttura (%)	106,7
A30	1991	Indice di ricambio (%)	135,9
A31	1991	Stranieri residenti	103
		POPOLAZIONE ANAGRAFICA	
A32	1996	Popolazione residente totale	14.246
A33	1996	Popolazione maschile residente	7.154
A34	1996	Popolazione femminile residente	7.092
A35	1996	Variazione ass. popolazione 1991 - 1996	636
A36	1996	Variazione % popolazione 1991 - 1996	4,7
A37	1996	Pop. residente in età 0 - 14 anni	1.552
A38	1996	Pop. residente in età 65 anni e oltre	3.561
A39	1996	Pop. residente in età 100 anni e oltre	4
A40	1996	Famiglie residenti	6.110
A41	1996	N° medio di componenti per famiglia	2,32
A42	1996	Nati	103
A43	1996	Morti	196
A44	1996	Iscritti	583
A45	1996	Cancellati	337
A46	1996	Saldo naturale	-93
A47	1996	Saldo migratorio	246
A48	1996	Saldo totale	153

N°	Anno	INDICATORI DEMOGRAFICI	Valore
Continua: POPOLAZIONE ANAGRAFICA			
A49	1996	Tasso di natalità(‰)	7,2
A50	1996	Tasso di mortalità(‰)	13,8
A51	1996	Tasso di incremento naturale (‰)	-6,5
A52	1996	Tasso di iscrizione (‰)	40,9
A53	1996	Tasso di cancellazione (‰)	23,7
A54	1996	Tasso di incremento migratorio (‰)	17,3
A55	1996	Tasso di incremento totale (‰)	10,7
A56	1996	Densità abitativa	58
A57	1996	Indice di mascolinità(%)	100,9
A58	1996	Indice di vecchiaia (%)	229,4
A59	1996	Indice di dipendenza (%)	56,0
A60	1996	Indice di dipendenza giovanile (%)	17,0
A61	1996	Indice di dipendenza degli anziani (%)	39,0
A62	1996	Indice di struttura (%)	100,1
A63	1996	Indice di ricambio (%)	148,2
A64	1996	Cittadini stranieri	341
A65	1996	Matrimoni	63
A66	1996	- con rito religioso	50
A67	1996	- con rito civile	13

N°	Anno	INDICATORI DEMOGRAFICI	Valore
Continua: POPOLAZIONE ANAGRAFICA			
A68	1997	Elettori totale	12.596
A69	1997	- maschi	6.290
A70	1997	- femmine	6.306
A71	1997	Sezioni elettorali	27
A72	1997	- normali	27
A73	1997	- ospedaliere	0
		SERIE STORICA	
A1	1991	Popolazione residente censita	13.610
A32	1992	Popolazione residente	13.705
A32	1993	Popolazione residente	13.846
A32	1994	Popolazione residente	13.943
A32	1995	Popolazione residente	14.093
A32	1996	Popolazione residente	14.246
A20	1991	Famiglie residenti censite	5.638
A40	1992	Famiglie residenti	5.778
A40	1993	Famiglie residenti	5.938
A40	1994	Famiglie residenti	5.963
A40	1995	Famiglie residenti	6.029
A40	1996	Famiglie residenti	6.110

N°	Anno	INDICATORI ECONOMICI	Valore
LAVORO			
		CENSIMENTO 1991	
B1	1991	Popolazione attiva	6.251
B2	1991	- occupati	5.931
B3	1991	- disoccupati	153
B4	1991	- in cerca di prima occupazione	167
B5	1991	Popolazione non attiva	7.359
B6	1991	- casalinghe	1.183
B7	1991	- studenti	622
B8	1991	- ritirati dal lavoro	3.785
B9	1991	Tasso di attività(%)	45,9
B10	1991	Tasso di attività maschile (%)	56,7
B11	1991	Tasso di attività femminile (%)	35,1
B12	1991	Tasso di occupazione (%)	43,6
B13	1991	Tasso di occupazione maschile (%)	54,7
B14	1991	Tasso di occupazione femminile (%)	32,5
B15	1991	Tasso di disoccupazione (%)	5,1
B16	1991	Tasso di disoccupazione maschile (%)	3,6
B17	1991	Tasso di disoccupazione femminile (%)	7,5
B18	1991	Pop. in condizione professionale	6.084

N°	Anno	INDICATORI ECONOMICI	Valore
Continua: LAVORO - CENSIMENTO 1991			
B19	1991	- occupati in agricoltura	1.266
B20	1991	- occupati nell'industria	2.190
B21	1991	- occupati in altre attività	2.628
B22	1991	- imprenditori e liberi professionisti	324
B23	1991	- lavoratori in proprio	2.022
B24	1991	- soci di cooperative	98
B25	1991	- coadiuvanti	233
B26	1991	- dirigenti	49
B27	1991	- direttivi, quadri, impiegati	853
B28	1991	- altri lavoratori dipendenti	2.505
AGRICOLTURA			
		CENSIMENTO 1990	
C1	1990	Aziende agricole	2.076
C2	1990	di cui: a conduzione diretta del coltivatore	2.011
C17	1990	Superficie aziendale totale (ha)	18.635,57
C18	1990	Superficie agricola utilizzata (ha)	11.393,09
C25	1990	Unità lavorative totali	1.920
C26	1990	- familiari	1.729
C27	1990	- salariate	190

N°	Anno	INDICATORI ECONOMICI	Valore

INDUSTRIA E SERVIZI

		CENSIMENTO 1991	
D1	1991	Imprese censite	1.227
D5	1991	Imprese artigiane	645
D15	1991	Istituzioni censite	33
D16	1991	UnitàLocali censite	1.471
D17	1991	- delle imprese artigiane	688
D18	1991	- delle istituzioni	111
D46	1991	Addetti censiti U.L.	3.829
D47	1991	- indipendenti	1.887
D48	1991	- delle imprese artigiane	1.422
D49	1991	- delle istituzioni	471
D50	1991	Addetti ogni 100 abitanti	28,1

IMPRESE

		INFOCAMERE-CERVED	
E1	1997	Imprese attive	2.260
E9	1997	Imprese artigiane	653
E10	1997	UnitàLocali totali	2.465
E11	1997	U.L. attive in agricoltura	1.097
E12	1997	U.L. attive nell'industria	562
E13	1997	- estrazione di minerali	9
E14	1997	- industria alimentare, bevande e tabac co	71
E15	1997	- industria tessile, abbigliamento e cuoio	18
E16	1997	- industria del legno	27
E17	1997	- industria della carta, stampa ed editoria	6
E18	1997	- industria chimica, gomma e materie plastiche	2
E19	1997	- industria ceramica e minerali non metalliferi	22
E20	1997	- industria produzione e fabbricazione prodotti in metallo	64
E21	1997	- industria meccanica	27
E22	1997	- industria macchine e apparecchiature elettriche ed elettroniche	12
E23	1997	- industria apparecchi medicali e di precisione	5
E24	1997	- fabbricazione di mezzi di trasporto	1
E25	1997	- altre industrie manifatturiere	11
E26	1997	- produzione e distribuzione di energia elettrica, gas e acqua	1
E27	1997	- costruzioni	286
E28	1997	U.L. attive nel terziario	728
E29	1997	- commercio	343

Continua: IMPRESE - INFOCAMERE/CERVED

E30	1997	- alberghi e ristoranti	109
E31	1997	- trasporti, magazzinaggio e comunica zioni	125
E32	1997	- intermediazione monetaria e finanziaria	28
E33	1997	- attivitàimmobiliari, noleggio, informa tica, ricerca e altre attivitàprofessio nali ed imprenditoriali	57
E34	1997	- istruzione	3
E35	1997	- sanitàe altri servizi sociali	4
E36	1997	- altri servizi pubblici, sociali e personali	59
E37	1997	Addetti U.L. totali	4.197
E38	1997	Addetti in agricoltura	1.113
E39	1997	Addetti nell'industria	1.647
E40	1997	- estrazione di minerali	23
E41	1997	- industria alimentare, bevande e tabac-co	233
E42	1997	- industria tessile, abbigliamento e cuoio	39
E43	1997	- industria del legno	81
E44	1997	- industria della carta, stampa ed editoria	6
E45	1997	- industria chimica, gomma e materie plastiche	40
E46	1997	- industria ceramica e minerali non metalliferi	119
E47	1997	- industria produzione e fabbricazione prodotti in metallo	437
E48	1997	- industria meccanica	81
E49	1997	- industria macchine e apparecchiature elettriche ed elettroniche	80
E50	1997	- industria apparecchi medicali e di pre cisione	10
E51	1997	- fabbricazione di mezzi di trasporto	2
E52	1997	- altre industrie manifatturiere	49
E53	1997	- produzione e distribuzione di energia elettrica, gas e acqua	1
E54	1997	- costruzioni	446
E55	1997	Addetti nel terziario	1.331
E56	1997	- commercio	554
E57	1997	- alberghi e ristoranti	252
E58	1997	- trasporti, magazzinaggio e comunica zioni	189
E59	1997	- intermediazione monetaria e finanziaria	60
E60	1997	- attivitàimmobiliari, noleggio, infor matica, ricerca e altre attivitàprofes sionali ed imprenditoriali	126
E61	1997	- istruzione	3
E62	1997	- sanitàe altri servizi sociali	54
E63	1997	- altri servizi pubblici, sociali e personali	93

N°	Anno	INDICATORI ECONOMICI	Valore

COMMERCIO

F4	1996	Imprese nel commercio al minuto	175
F5	1996	- despecializzato e alimentare	55
F6	1996	- extralimentare	120
F7	1996	Pubblici esercizi	105
F12	1996	U.L. nel commercio al minuto	205
F13	1996	- despecializzato e alimentare	57
F14	1996	- extralimentare	148
F15	1996	U.L. pubblici esercizi	114
F20	1996	Addetti nel commercio al minuto	315
F21	1996	- despecializzato e alimentare	101
F22	1996	- extralimentare	214
F23	1996	Addetti pubblici esercizi	280

CREDITO

H3	1996	Impieghi bancari (milioni di lire)	n.d.
H4	1996	Depositi bancari (milioni di lire)	n.d.
H5	1996	Sportelli bancari	11

ABITAZIONI, EDILIZIA E OPERE PUBBLICHE

		CENSIMENTO 1991	
I1	1991	Totale abitazioni	10.786
I2	1991	Abitazioni occupate	5.423
I3	1991	- in proprietà	4.011
I4	1991	- in affitto	898
I5	1991	- fornite di acqua potabile e gabinetto	5.265
I6	1991	- collegate alla rete fognaria	3.847
I7	1991	- fornite di acqua calda	4.833
I8	1991	- fornite di riscaldamento	5.329
I9	1991	Abitazioni non occupate	5.363
I10	1991	- utilizzate per vacanza	3.796
I11	1991	- utilizzate per lavoro e/o studio	179
I12	1991	- disponibili per la vendita	86
I13	1991	- disponibili per l'affitto	852
I14	1991	- disponibili per vendita o affitto	124
I15	1991	- fornite di gabinetto	5.062
I16	1991	- fornite di acqua potabile	5.266
I17	1991	- fornite di acqua calda	4.226
I18	1991	- fornite di riscaldamento	4.512
		ISTAT	
I21	1994	Fabbricati residenziali di nuova costruzione	n.d.

Continua: ABITAZIONI, EDILIZIA E OPERE PUBBLICHE - ISTAT

I22	1994	Fabbricati residenziali di nuova costruzione: volume (mc)	n.d.
I23	1994	Fabbricati non residenziali di nuova costruzione	n.d.
I24	1994	Fabbricati non residenziali di nuova costruzione: volume (mc)	n.d.
I25	1994	Abitazioni	n.d.
I26	1994	Stanze	n.d.
		C.C.I.A.A.	
I27	1996	Fabbricati residenziali di nuova costruzione	n.d.
I28	1996	Fabbricati residenziali di nuova costruzione: volume (mc)	n.d.
I29	1996	Fabbricati non residenziali di nuova costruzione	n.d.
I30	1996	Fabbricati non residenziali di nuova costruzione: volume (mc)	n.d.
I31	1996	Abitazioni	n.d.
I32	1996	Stanze	n.d.

COMUNICAZIONI E TRASPORTI

J1	1995	Collegamenti telefonici principali	7.293
J2	1995	- abbonati negli ambienti di lavoro	1.301
J3	1995	- abbonati nelle abitazioni	5.828
J4	1995	- apparecchi a disposizione del pubblico	164
J6	1995	Autovetture circolanti	7.969
J7	1995	- a benzina	6.834
J8	1995	- a gasolio	788
J9	1995	- a metano	100
J10	1995	- a GPL	247
J18	91-95	Totale incidenti 1991-1995	93
J19	91-95	Incidenti medi annui ogni 10.000 abitanti	13,4

TURISMO

K1	1996	Esercizi alberghieri	31
K2	1996	Posti letto alberghi	1.042
K3	1996	Camere alberghi	609
K4	1996	Bagni alberghi	538
K5	1996	Arrivi alberghieri	7.801
K6	1996	Presenze alberghiere	55.443
K7	1995	Esercizi extralberghieri	9
K8	1995	Posti letto extralberghieri	642
K9	1995	Arrivi extralberghieri	1.877
K10	1995	Presenze extralberghiere	52.298

N°	Anno	INDICATORI SOCIALI	Valore
ISTRUZIONE			
L1	1991	Laureati	228
L2	1991	Diplomati	1.842
L3	1991	Residenti con licenza media inferiore	3.412
L4	1991	Residenti con licenza elementare	5.125
L5	1991	Alfabeti privi di titolo di studio	2.276
L6	1991	Alfabeti in età65 anni e oltre	1.295
L7	1991	Analfabeti	168
L8	1991	Analfabeti in età65 anni e oltre	98
L9	1991	Studenti	622
		SCUOLE MEDIE INFERIORI (ISTAT)	
L28	94-95	Scuole medie inferiori	4
L29	94-95	- statali	4
L30	94-95	- gestite da enti privati	0
L31	94-95	- gestite da enti pubblici	0
L32	94-95	Classi	19
L33	94-95	Aule ordinarie	21
L34	94-95	Aule speciali	13
L35	94-95	Alunni	306
		SCUOLE MEDIE SUPERIORI (ISTAT)	
L39	95-96	Scuole medie superiori	1
L41	95-96	- istituti professionali	1
L42	95-96	- istituti tecnici	0
L43	95-96	- licei	0
L44	95-96	- istituti d'arte	0
L45	95-96	- istituti magistrali	0
L46	95-96	- scuole magistrali	0
L48	95-96	Aule ordinarie	8
L49	95-96	Aule speciali	6
L50	95-96	Studenti	95
L51	95-96	- di istituti professionali	95
L52	95-96	- di istituti tecnici	0
L53	95-96	- di licei	0
L54	95-96	- di istituti d'arte	0
L55	95-96	- di istituti magistrali	0
L56	95-96	- di scuole magistrali	0
		SCUOLE MATERNE COMUNALI (C.C.C.)	
L59	1995	Scuole materne comunali	0
L60	1995	Sezioni	0
L61	1995	Alunni iscritti	0
L62	1995	Insegnanti	0

N°	Anno	INDICATORI SOCIALI	Valore
Continua: ISTRUZIONE - C.C.C.			
		SCUOLE MATERNE STATALI (C.C.C.)	
L63	1995	Scuole materne statali	5
L64	1995	Sezioni	7
L65	1995	Alunni iscritti	152
		ISTRUZIONE PRIMARIA (C.C.C.)	
L66	1995	Scuole	7
L67	1995	Sezioni	21
L68	1995	Alunni iscritti	495
		ISTRUZIONE MEDIA INFERIORE (C.C.C.)	
L69	1995	Scuole	4
L70	1995	Sezioni	7
L71	1995	Alunni iscritti	296
		ISTRUZIONE MEDIA SUPERIORE (C.C.C.)	
L72	1995	Scuole	1
L73	1995	Sezioni	2
L74	1995	Alunni iscritti	94
SERVIZI COMUNALI VARI			
M1	1995	Cimiteri	32
M2	1995	Biblioteche comunali	4
M3	1995	Impianti sportivi	39
M4	1995	- piscine	3
M5	1995	- campi da tennis	11
M6	1995	- campi da pattinaggio	5
M7	1995	- stadi comunali	6
M8	1995	- impianti di risalita	2
M9	1995	- altri	12
M10	1995	Farmacie comunali	0
M11	1995	Teatri	0
M12	1995	Musei	1
SANITÀ			
		DECEDUTI PER CAUSA: ELABORAZIONI DELLA PROVINCIA DI MODENA SU DATI ISTAT	
N12	1992	Deceduti residenti	160
N13	1992	- per malattie infettive e parassitarie	0
N14	1992	- per tumori	41
N15	1992	- per malattie ghiandolari	3
N16	1992	- per malattie del sangue	1
N17	1992	- per disturbi psichici	2
N18	1992	- per malattie del sistema nervoso	2

N°	Anno	INDICATORI SOCIALI	Valore
Continua: SANITÀ			
N19	1992	- per malattie dell'apparato circolatorio	72
N20	1992	- per malattie dell'apparato respiratorio	16
N21	1992	- per malattie dell'apparato digerente	8
N22	1992	- per malattie dell'apparato genito-urinario	2
N23	1992	- per malattie della pelle	0
N24	1992	- per malattie del sistema osteomu scolare	0
N25	1992	- per malformazioni congenite	1
N26	1992	- per condizioni morbose di origine pe rinatale	0
N27	1992	- per stati morbosi maldefiniti	2
N28	1992	- per traumatismi e avvelenamenti	10
N29	1992	- per cause non specificate	0
ASSISTENZA E PREVIDENZA			
O1	1995	Assistenza di base: unitàdi offerta	12
O2	1995	- case protette	3
O3	1995	- case di riposo	2

N°	Anno	INDICATORI SOCIALI	Valore
Continua: ASSISTENZA E PREVIDENZA			
O4	1995	- residenze protette	0
O5	1995	- comunitàalloggio	3
O6	1995	- centri diurni	0
O7	1995	- servizi di assistenza domiciliare	4
O9	1995	Assistenza di base: utenti	306
O10	1995	Centri socio-riabilitativi per portatori di handicap	0
O11	1995	Capacitàricettiva dei centri socio-riabilitativi per portatori di handicap	0
O15	1995	Comunitàresidenziali per minori	1
O16	1995	Capacitàricettiva delle comunitàresiden-ziali per minori	5
O17	1995	Utenti in carico alle comunitàresidenziali per minori	4
O18	1995	Asili nido comunali	0
O19	1995	Asili nido comunali: bambini iscritti	0
O20	1995	Asili nido comunali: assistenti	0

N°	Anno	INDICATORI AMBIENTALI	Valore
ENERGIA			
R9	1996	Numero di utenze allacciate alla rete E.N.E.L.	12.523
R10	1996	- per illuminazione pubblica	126
R11	1996	- per usi domestici	10.149
R12	1996	- per usi in locali e luoghi diversi dalle abitazioni	2.248
R13	1996	- per rivenditori	0
R18	1996	Energia elettrica venduta dall'E.N.E.L. (MWh)	55.903
R19	1996	- per illuminazione pubblica	1.716
R20	1996	- per usi domestici	15.340
R21	1996	- per usi in locali e luoghi diversi dalle abitazioni	38.847
R22	1996	- per rivenditori	0
STATO DELL'AMBIENTE			
S1	1995	Zone extra-agricole (ha)	1.173,51
S2	1995	- zone residenziali (ha)	517,68
S3	1995	- zone produttive (ha)	361,20
S4	1995	- servizi, attrezzature pubbliche (ha)	91,50
S5	1995	Zone agricole (ha)	23.225,49

N°	Anno	INDICATORI AMBIENTALI	Valore
Continua: STATO DELL'AMBIENTE			
S6	1995	- zone agricole di tutela (ha)	1.005,46
S7	1995	- parchi, aree boscate (ha)	7.207,32
S8	1995	- zone caratterizzate da dissesto idro geologico (ha)	1.792,85
S9	1995	Verde pubblico attrezzato a scala urbana (ha)	164,68
S10	1995	Lunghezza della rete fognaria (Km)	77
S11	1995	Abitanti serviti da pubblica fognatura (% su residenti)	67,2
S12	1995	Insediamenti produttivi con scarichi in pub-blica fognatura	22
S13	1995	Scarichi di pubblica fognatura	57
S14	1995	Scarichi depurati con depuratore biologico	7
S15	1995	Scolmatori di piena	8
S21	1995	Lunghezza rete idrica interna (Km)	928
S22	1995	Acquedotto: utenze domestiche	8.645
S23	1995	Acquedotto: utenze industriali	114
S24	1995	Acquedotto: utenze diverse	714
S25	1995	Acqua erogata (migliaia di mc)	1.545
S27	1994	Produzione rifiuti (t)	2.732,561

N. 7
Distretto di
CASTELFRANCO EMILIA

Comuni di:
Bastiglia, Bomporto, Castelfranco Emilia, Nonantola, Ravarino, San Cesario sul Panaro

INDICATORI FISICI	
Altitudine minima (mt)	18
Altitudine massima (mt)	74
Superficie territoriale (Kmq)	263,4
- di pianura (Kmq)	263,4
- di collina (Kmq)	0,0
- di montagna (Kmq)	0,0

N°	Anno	INDICATORI DEMOGRAFICI	Valore
POPOLAZIONE			
		POPOLAZIONE CENSITA	
A1	1991	Popolazione residente totale	49.891
A2	1991	Popolazione maschile residente	24.656
A3	1991	- celibi	9.859
A4	1991	- coniugati	13.699
A5	1991	- separati legalmente	222
A6	1991	- divorziati	154
A7	1991	- vedovi	722
A8	1991	Popolazione femminile residente	25.235
A9	1991	- nubili	7.754
A10	1991	- coniugate	13.644
A11	1991	- separate legalmente	246
A12	1991	- divorziate	177
A13	1991	- vedove	3.414
A14	1991	Variazione ass. popolazione 1981 - 1991	2.361
A15	1991	Variazione % popolazione 1981 - 1991	5,0
A16	1991	Saldo naturale 1981 - 1991	-1.277
A17	1991	Saldo migratorio 1981 - 1991	3.638
A18	1991	Pop. residente in età 0 - 14 anni	6.292
A19	1991	Pop. residente in età 65 anni e oltre	8.823
A20	1991	Famiglie residenti	17.578
A21	1991	di cui: unidimensionali	2.776
A22	1991	N° medio di componenti per famiglia	2,82
A23	1991	Densità abitativa	189
A24	1991	Indice di mascolinità (%)	97,7

N°	Anno	INDICATORI DEMOGRAFICI	Valore
Continua POPOLAZIONE CENSITA			
A25	1991	Indice di vecchiaia (%)	140,2
A26	1991	Indice di dipendenza (%)	43,5
A27	1991	Indice di dipendenza giovanile (%)	18,1
A28	1991	Indice di dipendenza degli anziani (%)	25,4
A29	1991	Indice di struttura (%)	91,2
A30	1991	Indice di ricambio (%)	99,9
A31	1991	Stranieri residenti	573
		POPOLAZIONE ANAGRAFICA	
A32	1996	Popolazione residente totale	52.844
A33	1996	Popolazione maschile residente	26.114
A34	1996	Popolazione femminile residente	26.730
A35	1996	Variazione ass. popolazione 1991 - 1996	2.953
A36	1996	Variazione % popolazione 1991 - 1996	5,9
A37	1996	Pop. residente in età 0 - 14 anni	6.304
A38	1996	Pop. residente in età 65 anni e oltre	10.176
A39	1996	Pop. residente in età 100 anni e oltre	5
A40	1996	Famiglie residenti	19.663
A41	1996	N° medio di componenti per famiglia	2,68
A42	1996	Nati	418
A43	1996	Morti	548
A44	1996	Iscritti	1.880
A45	1996	Cancellati	951
A46	1996	Saldo naturale	-130
A47	1996	Saldo migratorio	929
A48	1996	Saldo totale	799

N°	Anno	INDICATORI DEMOGRAFICI	Valore
Continua: POPOLAZIONE ANAGRAFICA			
A49	1996	Tasso di natalità(‰)	7,9
A50	1996	Tasso di mortalità(‰)	10,4
A51	1996	Tasso di incremento naturale (‰)	-2,5
A52	1996	Tasso di iscrizione (‰)	35,6
A53	1996	Tasso di cancellazione (‰)	18,0
A54	1996	Tasso di incremento migratorio (‰)	17,6
A55	1996	Tasso di incremento totale (‰)	15,1
A56	1996	Densità abitativa	201
A57	1996	Indice di mascolinità(%)	97,7
A58	1996	Indice di vecchiaia (%)	161,4
A59	1996	Indice di dipendenza (%)	45,3
A60	1996	Indice di dipendenza giovanile (%)	17,3
A61	1996	Indice di dipendenza degli anziani (%)	28,0
A62	1996	Indice di struttura (%)	91,2
A63	1996	Indice di ricambio (%)	132,5
A64	1996	Cittadini stranieri	1.004
A65	1996	Matrimoni	208
A66	1996	- con rito religioso	163
A67	1996	- con rito civile	45

N°	Anno	INDICATORI DEMOGRAFICI	Valore
Continua: POPOLAZIONE ANAGRAFICA			
A68	1997	Elettori totale	45.304
A69	1997	- maschi	22.151
A70	1997	- femmine	23.153
A71	1997	Sezioni elettorali	75
A72	1997	- normali	74
A73	1997	- ospedaliere	1
		SERIE STORICA	
A1	1991	Popolazione residente censita	49.891
A32	1992	Popolazione residente	50.339
A32	1993	Popolazione residente	51.101
A32	1994	Popolazione residente	51.663
A32	1995	Popolazione residente	52.045
A32	1996	Popolazione residente	52.844
A20	1991	Famiglie residenti censite	17.578
A40	1992	Famiglie residenti	18.037
A40	1993	Famiglie residenti	18.352
A40	1994	Famiglie residenti	18.899
A40	1995	Famiglie residenti	19.217
A40	1996	Famiglie residenti	19.663

N°	Anno	INDICATORI ECONOMICI	Valore
LAVORO			
		CENSIMENTO 1991	
B1	1991	Popolazione attiva	25.173
B2	1991	- occupati	23.852
B3	1991	- disoccupati	860
B4	1991	- in cerca di prima occupazione	461
B5	1991	Popolazione non attiva	24.718
B6	1991	- casalinghe	4.017
B7	1991	- studenti	2.959
B8	1991	- ritirati dal lavoro	10.880
B9	1991	Tasso di attività(%)	50,5
B10	1991	Tasso di attività maschile (%)	59,4
B11	1991	Tasso di attività femminile (%)	41,7
B12	1991	Tasso di occupazione (%)	47,8
B13	1991	Tasso di occupazione maschile (%)	57,3
B14	1991	Tasso di occupazione femminile (%)	38,5
B15	1991	Tasso di disoccupazione (%)	5,2
B16	1991	Tasso di disoccupazione maschile (%)	3,5
B17	1991	Tasso di disoccupazione femminile (%)	7,7
B18	1991	Pop. in condizione professionale	24.712

N°	Anno	INDICATORI ECONOMICI	Valore
Continua: LAVORO - CENSIMENTO 1991			
B19	1991	- occupati in agricoltura	2.827
B20	1991	- occupati nell'industria	11.777
B21	1991	- occupati in altre attività	10.108
B22	1991	- imprenditori e liberi professionisti	1.414
B23	1991	- lavoratori in proprio	5.418
B24	1991	- soci di cooperative	272
B25	1991	- coadiuvanti	723
B26	1991	- dirigenti	231
B27	1991	- direttivi, quadri, impiegati	4.908
B28	1991	- altri lavoratori dipendenti	11.746
AGRICOLTURA			
		CENSIMENTO 1990	
C1	1990	Aziende agricole	2.046
C2	1990	di cui: a conduzione diretta del coltivatore	1.906
C17	1990	Superficie aziendale totale (ha)	21.920,56
C18	1990	Superficie agricola utilizzata (ha)	19.400,00
C25	1990	Unità lavorative totali	3.561
C26	1990	- familiari	2.772
C27	1990	- salariate	789

N°	Anno	INDICATORI ECONOMICI	Valore
INDUSTRIA E SERVIZI			
		CENSIMENTO 1991	
D1	1991	Imprese censite	3.699
D5	1991	Imprese artigiane	1.912
D15	1991	Istituzioni censite	43
D16	1991	UnitàLocali censite	4.252
D17	1991	- delle imprese artigiane	1.993
D18	1991	- delle istituzioni	213
D46	1991	Addetti censiti U.L.	16.905
D47	1991	- indipendenti	6.271
D48	1991	- delle imprese artigiane	5.901
D49	1991	- delle istituzioni	1.648
D50	1991	Addetti ogni 100 abitanti	33,9
IMPRESE			
		INFOCAMERE-CERVED	
E1	1997	Imprese attive	5.451
E9	1997	Imprese artigiane	1.989
E10	1997	UnitàLocali totali	6.095
E11	1997	U.L. attive in agricoltura	1.744
E12	1997	U.L. attive nell'industria	1.927
E13	1997	- estrazione di minerali	6
E14	1997	- industria alimentare, bevande e tabac co	133
E15	1997	- industria tessile, abbigliamento e cuoio	299
E16	1997	- industria del legno	66
E17	1997	- industria della carta, stampa ed editoria	38
E18	1997	- industria chimica, gomma e materie plastiche	34
E19	1997	- industria ceramica e minerali non metalliferi	33
E20	1997	- industria produzione e fabbricazione prodotti in metallo	285
E21	1997	- industria meccanica	202
E22	1997	- industria macchine e apparecchiature elettriche ed elettroniche	27
E23	1997	- industria apparecchi medicali e di precisione	29
E24	1997	- fabbricazione di mezzi di trasporto	10
E25	1997	- altre industrie manifatturiere	83
E26	1997	- produzione e distribuzione di energia elettrica, gas e acqua	0
E27	1997	- costruzioni	682
E28	1997	U.L. attive nel terziario	2.227
E29	1997	- commercio	1.114

Continua: IMPRESE - INFOCAMERE/CERVED

N°	Anno	INDICATORI ECONOMICI	Valore
E30	1997	- alberghi e ristoranti	161
E31	1997	- trasporti, magazzinaggio e comunica zioni	317
E32	1997	- intermediazione monetaria e finanziaria	93
E33	1997	- attivitàimmobiliari, noleggio, informa tica, ricerca e altre attivitàprofessio nali ed imprenditoriali	348
E34	1997	- istruzione	7
E35	1997	- sanitàe altri servizi sociali	10
E36	1997	- altri servizi pubblici, sociali e personali	177
E37	1997	Addetti U.L. totali	16.234
E38	1997	Addetti in agricoltura	1.882
E39	1997	Addetti nell'industria	8.810
E40	1997	- estrazione di minerali	26
E41	1997	- industria alimentare, bevande e tabac-co	561
E42	1997	- industria tessile, abbigliamento e cuoio	1.501
E43	1997	- industria del legno	238
E44	1997	- industria della carta, stampa ed editoria	241
E45	1997	- industria chimica, gomma e materie plastiche	208
E46	1997	- industria ceramica e minerali non metalliferi	244
E47	1997	- industria produzione e fabbricazione prodotti in metallo	1.572
E48	1997	- industria meccanica	1.916
E49	1997	- industria macchine e apparecchiature elettriche ed elettroniche	144
E50	1997	- industria apparecchi medicali e di pre cisione	144
E51	1997	- fabbricazione di mezzi di trasporto	199
E52	1997	- altre industrie manifatturiere	228
E53	1997	- produzione e distribuzione di energia elettrica, gas e acqua	0
E54	1997	- costruzioni	1.588
E55	1997	Addetti nel terziario	4.993
E56	1997	- commercio	2.634
E57	1997	- alberghi e ristoranti	489
E58	1997	- trasporti, magazzinaggio e comunica zioni	425
E59	1997	- intermediazione monetaria e finanziaria	332
E60	1997	- attivitàimmobiliari, noleggio, infor matica, ricerca e altre attivitàprofes sionali ed imprenditoriali	666
E61	1997	- istruzione	15
E62	1997	- sanitàe altri servizi sociali	39
E63	1997	- altri servizi pubblici, sociali e personali	393

N°	Anno	INDICATORI ECONOMICI	Valore
COMMERCIO			
F4	1996	Imprese nel commercio al minuto	432
F5	1996	- despecializzato e alimentare	106
F6	1996	- extralimentare	326
F7	1996	Pubblici esercizi	133
F12	1996	U.L. nel commercio al minuto	511
F13	1996	- despecializzato e alimentare	128
F14	1996	- extralimentare	383
F15	1996	U.L. pubblici esercizi	150
F20	1996	Addetti nel commercio al minuto	1.189
F21	1996	- despecializzato e alimentare	406
F22	1996	- extralimentare	783
F23	1996	Addetti pubblici esercizi	463
CREDITO			
H3	1996	Impieghi bancari (milioni di lire)	n.d.
H4	1996	Depositi bancari (milioni di lire)	n.d.
H5	1996	Sportelli bancari	23
ABITAZIONI, EDILIZIA E OPERE PUBBLICHE			
		CENSIMENTO 1991	
I1	1991	Totale abitazioni	19.088
I2	1991	Abitazioni occupate	17.479
I3	1991	- in proprietà	11.943
I4	1991	- in affitto	3.893
I5	1991	- fornite di acqua potabile e gabinetto	17.343
I6	1991	- collegate alla rete fognaria	15.653
I7	1991	- fornite di acqua calda	17.176
I8	1991	- fornite di riscaldamento	17.402
I9	1991	Abitazioni non occupate	1.609
I10	1991	- utilizzate per vacanza	97
I11	1991	- utilizzate per lavoro e/o studio	220
I12	1991	- disponibili per la vendita	80
I13	1991	- disponibili per l'affitto	103
I14	1991	- disponibili per vendita o affitto	42
I15	1991	- fornite di gabinetto	1.448
I16	1991	- fornite di acqua potabile	1.495
I17	1991	- fornite di acqua calda	1.194
I18	1991	- fornite di riscaldamento	1.362
		ISTAT	
I21	1994	Fabbricati residenziali di nuova costruzione	66

Continua: ABITAZIONI, EDILIZIA E OPERE PUBBLICHE - ISTAT

N°	Anno	INDICATORI ECONOMICI	Valore
I22	1994	Fabbricati residenziali di nuova costruzione: volume (mc)	156.239
I23	1994	Fabbricati non residenziali di nuova costruzione	38
I24	1994	Fabbricati non residenziali di nuova costruzione: volume (mc)	145.755
I25	1994	Abitazioni	374
I26	1994	Stanze	1.452
		C.C.I.A.A.	
I27	1996	Fabbricati residenziali di nuova costruzione	n.d.
I28	1996	Fabbricati residenziali di nuova costruzione: volume (mc)	n.d.
I29	1996	Fabbricati non residenziali di nuova costruzione	n.d.
I30	1996	Fabbricati non residenziali di nuova costruzione: volume (mc)	n.d.
I31	1996	Abitazioni	n.d.
I32	1996	Stanze	n.d.
COMUNICAZIONI E TRASPORTI			
J1	1995	Collegamenti telefonici principali	21.771
J2	1995	- abbonati negli ambienti di lavoro	5.052
J3	1995	- abbonati nelle abitazioni	16.446
J4	1995	- apparecchi a disposizione del pubblico	273
J6	1995	Autovetture circolanti	30.524
J7	1995	- a benzina	25.445
J8	1995	- a gasolio	2.495
J9	1995	- a metano	1.004
J10	1995	- a GPL	1.580
J18	91-95	Totale incidenti 1991-1995	913
J19	91-95	Incidenti medi annui ogni 10.000 abitanti	35,8
TURISMO			
K1	1996	Esercizi alberghieri	9
K2	1996	Posti letto alberghi	400
K3	1996	Camere alberghi	234
K4	1996	Bagni alberghi	211
K5	1996	Arrivi alberghieri	19.042
K6	1996	Presenze alberghiere	49.608
K7	1995	Esercizi extralberghieri	0
K8	1995	Posti letto extralberghieri	0
K9	1995	Arrivi extralberghieri	0
K10	1995	Presenze extralberghiere	0

N°	Anno	INDICATORI SOCIALI	Valore
ISTRUZIONE			
L1	1991	Laureati	952
L2	1991	Diplomati	8.126
L3	1991	Residenti con licenza media inferiore	13.482
L4	1991	Residenti con licenza elementare	18.265
L5	1991	Alfabeti privi di titolo di studio	6.322
L6	1991	Alfabeti in età65 anni e oltre	2.909
L7	1991	Analfabeti	472
L8	1991	Analfabeti in età65 anni e oltre	246
L9	1991	Studenti	2.959
		SCUOLE MEDIE INFERIORI (ISTAT)	
L28	94-95	Scuole medie inferiori	5
L29	94-95	- statali	4
L30	94-95	- gestite da enti privati	1
L31	94-95	- gestite da enti pubblici	0
L32	94-95	Classi	65
L33	94-95	Aule ordinarie	67
L34	94-95	Aule speciali	54
L35	94-95	Alunni	1.336
		SCUOLE MEDIE SUPERIORI (ISTAT)	
L39	95-96	Scuole medie superiori	2
L41	95-96	- istituti professionali	2
L42	95-96	- istituti tecnici	0
L43	95-96	- licei	0
L44	95-96	- istituti d'arte	0
L45	95-96	- istituti magistrali	0
L46	95-96	- scuole magistrali	0
L48	95-96	Aule ordinarie	15
L49	95-96	Aule speciali	7
L50	95-96	Studenti	214
L51	95-96	- di istituti professionali	214
L52	95-96	- di istituti tecnici	0
L53	95-96	- di licei	0
L54	95-96	- di istituti d'arte	0
L55	95-96	- di istituti magistrali	0
L56	95-96	- di scuole magistrali	0
		SCUOLE MATERNE COMUNALI (C.C.C.)	
L59	1995	Scuole materne comunali	3
L60	1995	Sezioni	7
L61	1995	Alunni iscritti	182
L62	1995	Insegnanti	16

N°	Anno	INDICATORI SOCIALI	Valore
Continua: ISTRUZIONE - C.C.C.			
		SCUOLE MATERNE STATALI (C.C.C.)	
L63	1995	Scuole materne statali	9
L64	1995	Sezioni	23
L65	1995	Alunni iscritti	527
		ISTRUZIONE PRIMARIA (C.C.C.)	
L66	1995	Scuole	13
L67	1995	Sezioni	114
L68	1995	Alunni iscritti	1.989
		ISTRUZIONE MEDIA INFERIORE (C.C.C.)	
L69	1995	Scuole	6
L70	1995	Sezioni	99
L71	1995	Alunni iscritti	2.039
		ISTRUZIONE MEDIA SUPERIORE (C.C.C.)	
L72	1995	Scuole	1
L73	1995	Sezioni	10
L74	1995	Alunni iscritti	216
SERVIZI COMUNALI VARI			
M1	1995	Cimiteri	20
M2	1995	Biblioteche comunali	8
M3	1995	Impianti sportivi	41
M4	1995	- piscine	0
M5	1995	- campi da tennis	16
M6	1995	- campi da pattinaggio	4
M7	1995	- stadi comunali	5
M8	1995	- impianti di risalita	0
M9	1995	- altri	16
M10	1995	Farmacie comunali	1
M11	1995	Teatri	1
M12	1995	Musei	1
SANITÀ			
		DECEDUTI PER CAUSA: ELABORAZIONI DELLA PROVINCIA DI MODENA SU DATI ISTAT	
N12	1992	Deceduti residenti	468
N13	1992	- per malattie infettive e parassitarie	1
N14	1992	- per tumori	156
N15	1992	- per malattie ghiandolari	14
N16	1992	- per malattie del sangue	0
N17	1992	- per disturbi psichici	21
N18	1992	- per malattie del sistema nervoso	11

N°	Anno	INDICATORI SOCIALI	Valore
Continua: SANITÀ			
N19	1992	- per malattie dell'apparato circolatorio	170
N20	1992	- per malattie dell'apparato respiratorio	25
N21	1992	- per malattie dell'apparato digerente	26
N22	1992	- per malattie dell'apparato genito-urinario	7
N23	1992	- per malattie della pelle	0
N24	1992	- per malattie del sistema osteomu scolare	2
N25	1992	- per malformazioni congenite	0
N26	1992	- per condizioni morbose di origine pe rinatale	1
N27	1992	- per stati morbosi maldefiniti	4
N28	1992	- per traumatismi e avvelenamenti	27
N29	1992	- per cause non specificate	3
ASSISTENZA E PREVIDENZA			
O1	1995	Assistenza di base: unità di offerta	11
O2	1995	- case protette	2
O3	1995	- case di riposo	1
O4	1995	- residenze protette	0
O5	1995	- comunità alloggio	1

N°	Anno	INDICATORI SOCIALI	Valore
Continua: ASSISTENZA E PREVIDENZA			
O6	1995	- centri diurni	1
O7	1995	- servizi di assistenza domiciliare	6
O8	1995	Assistenza di base: operatori	67
O9	1995	Assistenza di base: utenti	279
O10	1995	Centri socio-riabilitativi per portatori di handicap	2
O11	1995	Capacità ricettiva dei centri socio-riabilitativi per portatori di handicap	18
O12	1995	Utenti in carico ai centri socio-riabilitativi	20
O13	1995	Educatori in servizio presso i centri socio-riabilitativi	8
O15	1995	Comunità residenziali per minori	1
O16	1995	Capacità ricettiva delle comunità residen-ziali per minori	12
O17	1995	Utenti in carico alle comunità residenziali per minori	6
O18	1995	Asili nido comunali	8
O19	1995	Asili nido comunali: bambini iscritti	297
O20	1995	Asili nido comunali: assistenti	25

N°	Anno	INDICATORI AMBIENTALI	Valore
ENERGIA			
R9	1996	Numero di utenze allacciate alla rete E.N.E.L.	27.512
R10	1996	- per illuminazione pubblica	182
R11	1996	- per usi domestici	20.290
R12	1996	- per usi in locali e luoghi diversi dalle abitazioni	7.040
R13	1996	- per rivenditori	0
R18	1996	Energia elettrica venduta dall'E.N.E.L. (MWh)	232.955
R19	1996	- per illuminazione pubblica	3.889
R20	1996	- per usi domestici	51.791
R21	1996	- per usi in locali e luoghi diversi dalle abitazioni	177.275
R22	1996	- per rivenditori	0
STATO DELL'AMBIENTE			
S1	1995	Zone extra-agricole (ha)	2.686,43
S2	1995	- zone residenziali (ha)	982,45
S3	1995	- zone produttive (ha)	665,02
S4	1995	- servizi, attrezzature pubbliche (ha)	113,74

N°	Anno	INDICATORI AMBIENTALI	Valore
Continua: STATO DELL'AMBIENTE			
S5	1995	Zone agricole (ha)	23.647,65
S6	1995	- zone agricole di tutela (ha)	1.432,76
S7	1995	- parchi, aree boscate (ha)	0,00
S8	1995	- zone caratterizzate da dissesto idro geologico (ha)	0,53
S9	1995	Verde pubblico attrezzato a scala urbana (ha)	222,13
S10	1995	Lunghezza della rete fognaria (Km)	316
S11	1995	Abitanti serviti da pubblica fognatura (% su residenti)	82,2
S12	1995	Insediamenti produttivi con scarichi in pub-blica fognatura	57
S13	1995	Scarichi di pubblica fognatura	41
S14	1995	Scarichi depurati con depuratore biologico	11
S15	1995	Scolmatori di piena	58
S21	1995	Lunghezza rete idrica interna (Km)	436
S22	1995	Acquedotto: utenze domestiche	14.278
S23	1995	Acquedotto: utenze industriali	737
S24	1995	Acquedotto: utenze diverse	1.719
S25	1995	Acqua erogata (migliaia di mc)	3.534
S27	1994	Produzione rifiuti (t)	38.122,067

PROSPETTI STATISTICI COMUNALI

Comune di BASTIGLIA

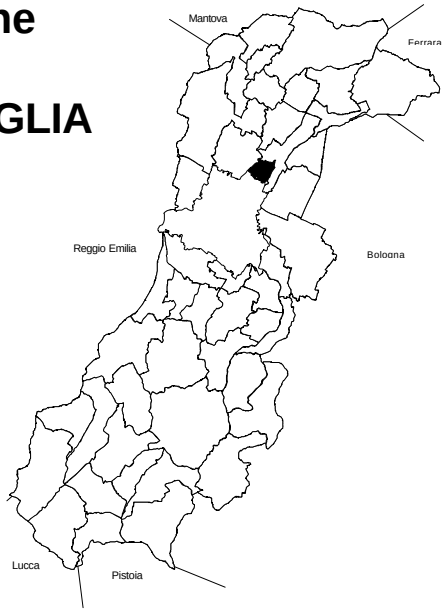

Codice ISTAT	036001
Distretto sanitario	7
Distretto scolastico	17/18
Circoscrizione del lavoro	Modena
Codice Avviamento Postale	41030
Prefisso teleselettivo	059

INDICATORI FISICI

Altitudine centro capoluogo (mt)	27
Altitudine minima (mt)	25
Altitudine massima (mt)	31
Superficie territoriale (Kmq)	10,5
- di pianura (Kmq)	10,5
- di collina (Kmq)	0,0
- di montagna (Kmq)	0,0
Distanza dal capoluogo di provincia (Km)	12

POPOLAZIONE

N°	Anno	INDICATORI DEMOGRAFICI	Valore
		POPOLAZIONE CENSITA	
A1	1991	Popolazione residente totale	2.276
A2	1991	Popolazione maschile residente	1.126
A3	1991	- celibi	458
A4	1991	- coniugati	616
A5	1991	- separati legalmente	10
A6	1991	- divorziati	8
A7	1991	- vedovi	34
A8	1991	Popolazione femminile residente	1.150
A9	1991	- nubili	371
A10	1991	- coniugate	615
A11	1991	- separate legalmente	14
A12	1991	- divorziate	7
A13	1991	- vedove	143
A14	1991	Variazione ass. popolazione 1981 - 1991	228
A15	1991	Variazione % popolazione 1981 - 1991	11,1
A16	1991	Saldo naturale 1981 - 1991	-11
A17	1991	Saldo migratorio 1981 - 1991	239
A18	1991	Pop. residente in età 0 - 14 anni	342
A19	1991	Pop. residente in età 65 anni e oltre	335
A20	1991	Famiglie residenti	799
A21	1991	di cui: unidimensionali	119
A22	1991	N° medio di componenti per famiglia	2,84
A23	1991	Densità abitativa	216
A24	1991	Indice di mascolinità (%)	97,9

Continua: POPOLAZIONE CENSITA

N°	Anno	INDICATORI DEMOGRAFICI	Valore
A25	1991	Indice di vecchiaia (%)	98,0
A26	1991	Indice di dipendenza (%)	42,3
A27	1991	Indice di dipendenza giovanile (%)	21,4
A28	1991	Indice di dipendenza degli anziani (%)	21,0
A29	1991	Indice di struttura (%)	92,7
A30	1991	Indice di ricambio (%)	117,2
A31	1991	Stranieri residenti	15
		POPOLAZIONE ANAGRAFICA	
A32	1996	Popolazione residente totale	2.663
A33	1996	Popolazione maschile residente	1.330
A34	1996	Popolazione femminile residente	1.333
A35	1996	Variazione ass. popolazione 1991 - 1996	387
A36	1996	Variazione % popolazione 1991 - 1996	17,0
A37	1996	Pop. residente in età 0 - 14 anni	353
A38	1996	Pop. residente in età 65 anni e oltre	410
A39	1996	Pop. residente in età 100 anni e oltre	0
A40	1996	Famiglie residenti	1.006
A41	1996	N° medio di componenti per famiglia	2,64
A42	1996	Nati	16
A43	1996	Morti	15
A44	1996	Iscritti	183
A45	1996	Cancellati	58
A46	1996	Saldo naturale	1
A47	1996	Saldo migratorio	125
A48	1996	Saldo totale	126

N°	Anno	INDICATORI DEMOGRAFICI	Valore
Continua: POPOLAZIONE ANAGRAFICA			
A49	1996	Tasso di natalità (‰)	6,0
A50	1996	Tasso di mortalità (‰)	5,6
A51	1996	Tasso di incremento naturale (‰)	0,4
A52	1996	Tasso di iscrizione (‰)	68,7
A53	1996	Tasso di cancellazione (‰)	21,8
A54	1996	Tasso di incremento migratorio (‰)	46,9
A55	1996	Tasso di incremento totale (‰)	47,3
A56	1996	Densità abitativa	253
A57	1996	Indice di mascolinità (%)	99,8
A58	1996	Indice di vecchiaia (%)	116,1
A59	1996	Indice di dipendenza (%)	40,2
A60	1996	Indice di dipendenza giovanile (%)	18,6
A61	1996	Indice di dipendenza degli anziani (%)	21,6
A62	1996	Indice di struttura (%)	81,8
A63	1996	Indice di ricambio (%)	100,7
A64	1996	Cittadini stranieri	35
A65	1996	Matrimoni	14
A66	1996	- con rito religioso	9
A67	1996	- con rito civile	5

N°	Anno	INDICATORI DEMOGRAFICI	Valore
Continua: POPOLAZIONE ANAGRAFICA			
A68	1997	Elettori totale	2.296
A69	1997	- maschi	1.131
A70	1997	- femmine	1.165
A71	1997	Sezioni elettorali	3
A72	1997	- normali	3
A73	1997	- ospedaliere	0
		SERIE STORICA	
A1	1991	Popolazione residente censita	2.276
A32	1992	Popolazione residente	2.285
A32	1993	Popolazione residente	2.387
A32	1994	Popolazione residente	2.473
A32	1995	Popolazione residente	2.530
A32	1996	Popolazione residente	2.663
A20	1991	Famiglie residenti censite	799
A40	1992	Famiglie residenti	818
A40	1993	Famiglie residenti	858
A40	1994	Famiglie residenti	906
A40	1995	Famiglie residenti	942
A40	1996	Famiglie residenti	1.006

N°	Anno	INDICATORI ECONOMICI	Valore
LAVORO			
		CENSIMENTO 1991	
B1	1991	Popolazione attiva	1.165
B2	1991	- occupati	1.099
B3	1991	- disoccupati	47
B4	1991	- in cerca di prima occupazione	19
B5	1991	Popolazione non attiva	1.111
B6	1991	- casalinghe	188
B7	1991	- studenti	116
B8	1991	- ritirati dal lavoro	458
B9	1991	Tasso di attività (%)	51,2
B10	1991	Tasso di attività maschile (%)	61,5
B11	1991	Tasso di attività femminile (%)	41,0
B12	1991	Tasso di occupazione (%)	48,3
B13	1991	Tasso di occupazione maschile (%)	59,7
B14	1991	Tasso di occupazione femminile (%)	37,1
B15	1991	Tasso di disoccupazione (%)	5,7
B16	1991	Tasso di disoccupazione maschile (%)	3,0
B17	1991	Tasso di disoccupazione femminile (%)	9,5
B18	1991	Pop. in condizione professionale	1.146

N°	Anno	INDICATORI ECONOMICI	Valore
Continua: LAVORO - CENSIMENTO 1991			
B19	1991	- occupati in agricoltura	94
B20	1991	- occupati nell'industria	579
B21	1991	- occupati in altre attività	473
B22	1991	- imprenditori e liberi professionisti	81
B23	1991	- lavoratori in proprio	222
B24	1991	- soci di cooperative	11
B25	1991	- coadiuvanti	20
B26	1991	- dirigenti	8
B27	1991	- direttivi, quadri, impiegati	231
B28	1991	- altri lavoratori dipendenti	573
AGRICOLTURA			
		CENSIMENTO 1990	
C1	1990	Aziende agricole	70
C2	1990	di cui: a conduzione diretta del coltivatore	65
C17	1990	Superficie aziendale totale (ha)	993,03
C18	1990	Superficie agricola utilizzata (ha)	898,56
C25	1990	Unità lavorative totali	149
C26	1990	- familiari	88
C27	1990	- salariate	61

N°	Anno	INDICATORI ECONOMICI	Valore
INDUSTRIA E SERVIZI			
		CENSIMENTO 1991	
D1	1991	Imprese censite	191
D5	1991	Imprese artigiane	102
D15	1991	Istituzioni censite	3
D16	1991	Unità Locali censite	218
D17	1991	- delle imprese artigiane	105
D18	1991	- delle istituzioni	12
D46	1991	Addetti censiti U.L.	905
D47	1991	- indipendenti	322
D48	1991	- delle imprese artigiane	297
D49	1991	- delle istituzioni	45
D50	1991	Addetti ogni 100 abitanti	39,8
IMPRESE			
		INFOCAMERE-CERVED	
E1	1997	Imprese attive	313
E9	1997	Imprese artigiane	117
E10	1997	Unità Locali totali	359
E11	1997	U.L. attive in agricoltura	56
E12	1997	U.L. attive nell'industria	140
E13	1997	- estrazione di minerali	0
E14	1997	- industria alimentare, bevande e tabac co	9
E15	1997	- industria tessile, abbigliamento e cuoio	18
E16	1997	- industria del legno	1
E17	1997	- industria della carta, stampa ed editoria	5
E18	1997	- industria chimica, gomma e materie plastiche	5
E19	1997	- industria ceramica e minerali non metalliferi	2
E20	1997	- industria produzione e fabbricazione prodotti in metallo	23
E21	1997	- industria meccanica	18
E22	1997	- industria macchine e apparecchiature elettriche ed elettroniche	3
E23	1997	- industria apparecchi medicali e di precisione	2
E24	1997	- fabbricazione di mezzi di trasporto	1
E25	1997	- altre industrie manifatturiere	2
E26	1997	- produzione e distribuzione di energia elettrica, gas e acqua	0
E27	1997	- costruzioni	51
E28	1997	U.L. attive nel terziario	152
E29	1997	- commercio	83

Continua: IMPRESE - INFOCAMERE / CERVED

N°	Anno	INDICATORI ECONOMICI	Valore
E30	1997	- alberghi e ristoranti	5
E31	1997	- trasporti, magazzinaggio e comunica zioni	18
E32	1997	- intermediazione monetaria e finanziaria	8
E33	1997	- attività immobiliari, noleggio, informa tica, ricerca e altre attivitàprofessio nali ed imprenditoriali	31
E34	1997	- istruzione	0
E35	1997	- sanità e altri servizi sociali	0
E36	1997	- altri servizi pubblici, sociali e personali	7
E37	1997	Addetti U.L. totali	1.056
E38	1997	Addetti in agricoltura	52
E39	1997	Addetti nell'industria	501
E40	1997	- estrazione di minerali	0
E41	1997	- industria alimentare, bevande e tabac-co	19
E42	1997	- industria tessile, abbigliamento e cuoio	79
E43	1997	- industria del legno	3
E44	1997	- industria della carta, stampa ed editoria	9
E45	1997	- industria chimica, gomma e materie plastiche	19
E46	1997	- industria ceramica e minerali non metalliferi	3
E47	1997	- industria produzione e fabbricazione prodotti in metallo	93
E48	1997	- industria meccanica	74
E49	1997	- industria macchine e apparecchiature elettriche ed elettroniche	19
E50	1997	- industria apparecchi medicali e di pre cisione	5
E51	1997	- fabbricazione di mezzi di trasporto	9
E52	1997	- altre industrie manifatturiere	2
E53	1997	- produzione e distribuzione di energia elettrica, gas e acqua	0
E54	1997	- costruzioni	167
E55	1997	Addetti nel terziario	473
E56	1997	- commercio	262
E57	1997	- alberghi e ristoranti	31
E58	1997	- trasporti, magazzinaggio e comunica zioni	15
E59	1997	- intermediazione monetaria e finanziaria	82
E60	1997	- attività immobiliari, noleggio,infor matica, ricerca e altre attivitàprofes sionali ed imprenditoriali	73
E61	1997	- istruzione	0
E62	1997	- sanità e altri servizi sociali	0
E63	1997	- altri servizi pubblici, sociali e personali	10

N°	Anno	INDICATORI ECONOMICI	Valore
COMMERCIO			
F4	1996	Imprese nel commercio al minuto	26
F5	1996	- despecializzato e alimentare	4
F6	1996	- extralimentare	22
F7	1996	Pubblici esercizi	5
F12	1996	U.L. nel commercio al minuto	29
F13	1996	- despecializzato e alimentare	4
F14	1996	- extralimentare	25
F15	1996	U.L. pubblici esercizi	5
F20	1996	Addetti nel commercio al minuto	65
F21	1996	- despecializzato e alimentare	23
F22	1996	- extralimentare	42
F23	1996	Addetti pubblici esercizi	24
CREDITO			
H3	1996	Impieghi bancari (milioni di lire)	n.d.
H4	1996	Depositi bancari (milioni di lire)	n.d.
H5	1996	Sportelli bancari	3
ABITAZIONI, EDILIZIA E OPERE PUBBLICHE			
		CENSIMENTO 1991	
I1	1991	Totale abitazioni	827
I2	1991	Abitazioni occupate	797
I3	1991	- in proprietà	571
I4	1991	- in affitto	149
I5	1991	- fornite di acqua potabile e gabinetto	797
I6	1991	- collegate alla rete fognaria	752
I7	1991	- fornite di acqua calda	780
I8	1991	- fornite di riscaldamento	792
I9	1991	Abitazioni non occupate	30
I10	1991	- utilizzate per vacanza	0
I11	1991	- utilizzate per lavoro e/o studio	4
I12	1991	- disponibili per la vendita	2
I13	1991	- disponibili per l'affitto	3
I14	1991	- disponibili per vendita o affitto	1
I15	1991	- fornite di gabinetto	30
I16	1991	- fornite di acqua potabile	30
I17	1991	- fornite di acqua calda	29
I18	1991	- fornite di riscaldamento	29
		ISTAT	
I21	1994	Fabbricati residenziali di nuova costruzione	6

Continua: ABITAZIONI, EDILIZIA E OPERE PUBBLICHE - ISTAT

N°	Anno	INDICATORI ECONOMICI	Valore
I22	1994	Fabbricati residenziali di nuova costruzione: volume (mc)	18.438
I23	1994	Fabbricati non residenziali di nuova costruzione	0
I24	1994	Fabbricati non residenziali di nuova costruzione: volume (mc)	0
I25	1994	Abitazioni	44
I26	1994	Stanze	162
		C.C.I.A.A.	
I27	1996	Fabbricati residenziali di nuova costruzione	8
I28	1996	Fabbricati residenziali di nuova costruzione: volume (mc)	31.438
I29	1996	Fabbricati non residenziali di nuova costruzione	2
I30	1996	Fabbricati non residenziali di nuova costruzione: volume (mc)	26.020
I31	1996	Abitazioni	78
I32	1996	Stanze	277
COMUNICAZIONI E TRASPORTI			
J1	1995	Collegamenti telefonici principali	1.161
J2	1995	- abbonati negli ambienti di lavoro	332
J3	1995	- abbonati nelle abitazioni	819
J4	1995	- apparecchi a disposizione del pubblico	10
J6	1995	Autovetture circolanti	1.475
J7	1995	- a benzina	1.231
J8	1995	- a gasolio	127
J9	1995	- a metano	28
J10	1995	- a GPL	89
J18	91-95	Totale incidenti 1991-1995	34
J19	91-95	Incidenti medi annui ogni 10.000 abitanti	28,4
TURISMO			
K1	1996	Esercizi alberghieri	1
K2	1996	Posti letto alberghi	47
K3	1996	Camere alberghi	24
K4	1996	Bagni alberghi	24
K5	1996	Arrivi alberghieri	2.757
K6	1996	Presenze alberghiere	5.674
K7	1995	Esercizi extralberghieri	0
K8	1995	Posti letto extralberghieri	0
K9	1995	Arrivi extralberghieri	0
K10	1995	Presenze extralberghiere	0

N°	Anno	INDICATORI SOCIALI	Valore
ISTRUZIONE			
L1	1991	Laureati	37
L2	1991	Diplomati	386
L3	1991	Residenti con licenza media inferiore	591
L4	1991	Residenti con licenza elementare	831
L5	1991	Alfabeti privi di titolo di studio	281
L6	1991	Alfabeti in età 65 anni e oltre	104
L7	1991	Analfabeti	21
L8	1991	Analfabeti in età 65 anni e oltre	10
L9	1991	Studenti	116
		SCUOLE MEDIE INFERIORI (ISTAT)	
L28	94-95	Scuole medie inferiori	0
L29	94-95	- statali	0
L30	94-95	- gestite da enti privati	0
L31	94-95	- gestite da enti pubblici	0
L32	94-95	Classi	0
L33	94-95	Aule ordinarie	0
L34	94-95	Aule speciali	0
L35	94-95	Alunni	0
		SCUOLE MEDIE SUPERIORI (ISTAT)	
L39	95-96	Scuole medie superiori	0
L41	95-96	- istituti professionali	0
L42	95-96	- istituti tecnici	0
L43	95-96	- licei	0
L44	95-96	- istituti d'arte	0
L45	95-96	- istituti magistrali	0
L46	95-96	- scuole magistrali	0
L48	95-96	Aule ordinarie	0
L49	95-96	Aule speciali	0
L50	95-96	Studenti	0
L51	95-96	- di istituti professionali	0
L52	95-96	- di istituti tecnici	0
L53	95-96	- di licei	0
L54	95-96	- di istituti d'arte	0
L55	95-96	- di istituti magistrali	0
L56	95-96	- di scuole magistrali	0
		SCUOLE MATERNE COMUNALI (C.C.C.)	
L59	1995	Scuole materne comunali	0
L60	1995	Sezioni	0
L61	1995	Alunni iscritti	0
L62	1995	Insegnanti	0

N°	Anno	INDICATORI SOCIALI	Valore
Continua: ISTRUZIONE - C.C.C.			
		SCUOLE MATERNE STATALI (C.C.C.)	
L63	1995	Scuole materne statali	1
L64	1995	Sezioni	2
L65	1995	Alunni iscritti	38
		ISTRUZIONE PRIMARIA (C.C.C.)	
L66	1995	Scuole	1
L67	1995	Sezioni	7
L68	1995	Alunni iscritti	115
		ISTRUZIONE MEDIA INFERIORE (C.C.C.)	
L69	1995	Scuole	1
L70	1995	Sezioni	18
L71	1995	Alunni iscritti	379
		ISTRUZIONE MEDIA SUPERIORE (C.C.C.)	
L72	1995	Scuole	0
L73	1995	Sezioni	0
L74	1995	Alunni iscritti	0
SERVIZI COMUNALI VARI			
M1	1995	Cimiteri	1
M2	1995	Biblioteche comunali	1
M3	1995	Impianti sportivi	7
M4	1995	- piscine	0
M5	1995	- campi da tennis	2
M6	1995	- campi da pattinaggio	1
M7	1995	- stadi comunali	1
M8	1995	- impianti di risalita	0
M9	1995	- altri	3
M10	1995	Farmacie comunali	0
M11	1995	Teatri	0
M12	1995	Musei	1
SANITÀ			
		DECEDUTI PER CAUSA: ELABORAZIONI DELLA PROVINCIA DI MODENA SU DATI ISTAT	
N12	1992	Deceduti residenti	17
N13	1992	- per malattie infettive e parassitarie	0
N14	1992	- per tumori	5
N15	1992	- per malattie ghiandolari	0
N16	1992	- per malattie del sangue	0
N17	1992	- per disturbi psichici	0
N18	1992	- per malattie del sistema nervoso	0

N°	Anno	INDICATORI SOCIALI	Valore
Continua: SANITÀ			
N19	1992	- per malattie dell'apparato circolatorio	7
N20	1992	- per malattie dell'apparato respiratorio	1
N21	1992	- per malattie dell'apparato digerente	0
N22	1992	- per malattie dell'apparato genito-urinario	1
N23	1992	- per malattie della pelle	0
N24	1992	- per malattie del sistema osteomu scolare	0
N25	1992	- per malformazioni congenite	0
N26	1992	- per condizioni morbose di origine pe rinatale	0
N27	1992	- per stati morbosi maldefiniti	0
N28	1992	- per traumatismi e avvelenamenti	3
N29	1992	- per cause non specificate	0
ASSISTENZA E PREVIDENZA			
O1	1995	Assistenza di base: unità di offerta	1
O2	1995	- case protette	0
O3	1995	- case di riposo	0

N°	Anno	INDICATORI SOCIALI	Valore
Continua: ASSISTENZA E PREVIDENZA			
O4	1995	- residenze protette	0
O5	1995	- comunità alloggio	0
O6	1995	- centri diurni	0
O7	1995	- servizi di assistenza domiciliare	1
O9	1995	Assistenza di base: utenti	4
O10	1995	Centri socio-riabilitativi per portatori di handicap	0
O11	1995	Capacità ricettiva dei centrisocio-riabilitativi per portatori di handicap	0
O15	1995	Comunità residenziali per minori	0
O16	1995	Capacità ricettiva delle comunità residenziali per minori	0
O17	1995	Utenti in carico alle comunità residenziali per minori	0
O18	1995	Asili nido comunali	1
O19	1995	Asili nido comunali: bambini iscritti	38
O20	1995	Asili nido comunali: assistenti	6

N°	Anno	INDICATORI AMBIENTALI	Valore
ENERGIA			
R9	1996	Numero di utenze allacciate alla rete E.N.E.L.	1.472
R10	1996	- per illuminazione pubblica	18
R11	1996	- per usi domestici	1.052
R12	1996	- per usi in locali e luoghi diversi dalle abitazioni	402
R13	1996	- per rivenditori	0
R18	1996	Energia elettrica venduta dall'E.N.E.L. (MWh)	10.752
R19	1996	- per illuminazione pubblica	238
R20	1996	- per usi domestici	2.698
R21	1996	- per usi in locali e luoghi diversi dalle abitazioni	7.816
R22	1996	- per rivenditori	0
STATO DELL'AMBIENTE			
S1	1995	Zone extra-agricole (ha)	80,52
S2	1995	- zone residenziali (ha)	33,49
S3	1995	- zone produttive (ha)	27,44
S4	1995	- servizi, attrezzature pubbliche (ha)	0,41
S5	1995	Zone agricole (ha)	972,53

N°	Anno	INDICATORI AMBIENTALI	Valore
Continua: STATO DELL'AMBIENTE			
S6	1995	- zone agricole di tutela (ha)	110,37
S7	1995	- parchi, aree boscate (ha)	0,00
S8	1995	- zone caratterizzate da dissesto idro geologico (ha)	0,00
S9	1995	Verde pubblico attrezzato a scala urbana (ha)	8,17
S10	1995	Lunghezza della rete fognaria (Km)	28
S11	1995	Abitanti serviti da pubblica fognatura (% su residenti)	85,6
S12	1995	Insediamenti produttivi con scarichi in pubblica fognatura	5
S13	1995	Scarichi di pubblica fognatura	0
S14	1995	Scarichi depurati con depuratore biologico	0
S15	1995	Scolmatori di piena	5
S21	1995	Lunghezza rete idrica interna (Km)	32
S22	1995	Acquedotto: utenze domestiche	636
S23	1995	Acquedotto: utenze industriali	0
S24	1995	Acquedotto: utenze diverse	133
S25	1995	Acqua erogata (migliaia di mc)	179
S27	1994	Produzione rifiuti (t)	2.622,334

Comune di BOMPORTO

Codice ISTAT	036002
Distretto sanitario	7
Distretto scolastico	17/18
Circoscrizione del lavoro	Modena
Codice Avviamento Postale	41030
Prefisso teleselettivo	059

INDICATORI FISICI

Altitudine centro capoluogo (mt)	25
Altitudine minima (mt)	18
Altitudine massima (mt)	34
Superficie territoriale (Kmq)	39,1
- di pianura (Kmq)	39,1
- di collina (Kmq)	0,0
- di montagna (Kmq)	0,0
Distanza dal capoluogo di provincia (Km)	14

POPOLAZIONE

N°	Anno	INDICATORI DEMOGRAFICI	Valore
		POPOLAZIONE CENSITA	
A1	1991	Popolazione residente totale	5.801
A2	1991	Popolazione maschile residente	2.895
A3	1991	- celibi	1.228
A4	1991	- coniugati	1.561
A5	1991	- separati legalmente	19
A6	1991	- divorziati	14
A7	1991	- vedovi	73
A8	1991	Popolazione femminile residente	2.906
A9	1991	- nubili	965
A10	1991	- coniugate	1.549
A11	1991	- separate legalmente	23
A12	1991	- divorziate	14
A13	1991	- vedove	355
A14	1991	Variazione ass. popolazione 1981 - 1991	278
A15	1991	Variazione % popolazione 1981 - 1991	5,0
A16	1991	Saldo naturale 1981 - 1991	-76
A17	1991	Saldo migratorio 1981 - 1991	354
A18	1991	Pop. residente in età 0 - 14 anni	890
A19	1991	Pop. residente in età 65 anni e oltre	907
A20	1991	Famiglie residenti	1.942
A21	1991	di cui: unidimensionali	271
A22	1991	N° medio di componenti per famiglia	2,98
A23	1991	Densità abitativa	148
A24	1991	Indice di mascolinità (%)	99,6

Continua: POPOLAZIONE CENSITA

N°	Anno	INDICATORI DEMOGRAFICI	Valore
A25	1991	Indice di vecchiaia (%)	101,9
A26	1991	Indice di dipendenza (%)	44,9
A27	1991	Indice di dipendenza giovanile (%)	22,2
A28	1991	Indice di dipendenza degli anziani (%)	22,7
A29	1991	Indice di struttura (%)	83,6
A30	1991	Indice di ricambio (%)	82,2
A31	1991	Stranieri residenti	129
		POPOLAZIONE ANAGRAFICA	
A32	1996	Popolazione residente totale	6.352
A33	1996	Popolazione maschile residente	3.134
A34	1996	Popolazione femminile residente	3.218
A35	1996	Variazione ass. popolazione 1991 - 1996	551
A36	1996	Variazione % popolazione 1991 - 1996	9,5
A37	1996	Pop. residente in età 0 - 14 anni	899
A38	1996	Pop. residente in età 65 anni e oltre	1.051
A39	1996	Pop. residente in età 100 anni e oltre	0
A40	1996	Famiglie residenti	2.258
A41	1996	N° medio di componenti per famiglia	2,81
A42	1996	Nati	52
A43	1996	Morti	65
A44	1996	Iscritti	283
A45	1996	Cancellati	104
A46	1996	Saldo naturale	-13
A47	1996	Saldo migratorio	179
A48	1996	Saldo totale	166

N°	Anno	INDICATORI DEMOGRAFICI	Valore
Continua: POPOLAZIONE ANAGRAFICA			
A49	1996	Tasso di natalità (‰)	8,2
A50	1996	Tasso di mortalità (‰)	10,2
A51	1996	Tasso di incremento naturale (‰)	-2,0
A52	1996	Tasso di iscrizione (‰)	44,6
A53	1996	Tasso di cancellazione (‰)	16,4
A54	1996	Tasso di incremento migratorio (‰)	28,2
A55	1996	Tasso di incremento totale (‰)	26,1
A56	1996	Densità abitativa	162
A57	1996	Indice di mascolinità (%)	97,4
A58	1996	Indice di vecchiaia (%)	116,9
A59	1996	Indice di dipendenza (%)	44,3
A60	1996	Indice di dipendenza giovanile (%)	20,4
A61	1996	Indice di dipendenza degli anziani (%)	23,9
A62	1996	Indice di struttura (%)	81,2
A63	1996	Indice di ricambio (%)	100,3
A64	1996	Cittadini stranieri	198
A65	1996	Matrimoni	23
A66	1996	- con rito religioso	19
A67	1996	- con rito civile	4

N°	Anno	INDICATORI DEMOGRAFICI	Valore
Continua: POPOLAZIONE ANAGRAFICA			
A68	1997	Elettori totale	5.224
A69	1997	- maschi	2.558
A70	1997	- femmine	2.666
A71	1997	Sezioni elettorali	8
A72	1997	- normali	8
A73	1997	- ospedaliere	0
		SERIE STORICA	
A1	1991	Popolazione residente censita	5.801
A32	1992	Popolazione residente	5.821
A32	1993	Popolazione residente	6.006
A32	1994	Popolazione residente	6.055
A32	1995	Popolazione residente	6.186
A32	1996	Popolazione residente	6.352
A20	1991	Famiglie residenti censite	1.942
A40	1992	Famiglie residenti	2.003
A40	1993	Famiglie residenti	2.094
A40	1994	Famiglie residenti	2.128
A40	1995	Famiglie residenti	2.185
A40	1996	Famiglie residenti	2.258

N°	Anno	INDICATORI ECONOMICI	Valore
LAVORO			
		CENSIMENTO 1991	
B1	1991	Popolazione attiva	2.916
B2	1991	- occupati	2.759
B3	1991	- disoccupati	99
B4	1991	- in cerca di prima occupazione	58
B5	1991	Popolazione non attiva	2.885
B6	1991	- casalinghe	426
B7	1991	- studenti	341
B8	1991	- ritirati dal lavoro	1.147
B9	1991	Tasso di attività (%)	50,3
B10	1991	Tasso di attività maschile (%)	59,3
B11	1991	Tasso di attività femminile (%)	41,2
B12	1991	Tasso di occupazione (%)	47,6
B13	1991	Tasso di occupazione maschile (%)	57,1
B14	1991	Tasso di occupazione femminile (%)	38,1
B15	1991	Tasso di disoccupazione (%)	5,4
B16	1991	Tasso di disoccupazione maschile (%)	3,8
B17	1991	Tasso di disoccupazione femminile (%)	7,7
B18	1991	Pop. in condizione professionale	2.858

N°	Anno	INDICATORI ECONOMICI	Valore
Continua: LAVORO - CENSIMENTO 1991			
B19	1991	- occupati in agricoltura	356
B20	1991	- occupati nell'industria	1.479
B21	1991	- occupati in altre attività	1.023
B22	1991	- imprenditori e liberi professionisti	205
B23	1991	- lavoratori in proprio	649
B24	1991	- soci di cooperative	30
B25	1991	- coadiuvanti	117
B26	1991	- dirigenti	41
B27	1991	- direttivi, quadri, impiegati	395
B28	1991	- altri lavoratori dipendenti	1.421
AGRICOLTURA			
		CENSIMENTO 1990	
C1	1990	Aziende agricole	243
C2	1990	di cui: a conduzione diretta del coltivatore	203
C17	1990	Superficie aziendale totale (ha)	3.033,05
C18	1990	Superficie agricola utilizzata (ha)	2.709,17
C25	1990	Unità lavorative totali	366
C26	1990	- familiari	267
C27	1990	- salariate	98

N°	Anno	INDICATORI ECONOMICI	Valore
INDUSTRIA E SERVIZI			
		CENSIMENTO 1991	
D1	1991	Imprese censite	491
D5	1991	Imprese artigiane	288
D15	1991	Istituzioni censite	6
D16	1991	Unità Locali censite	578
D17	1991	- delle imprese artigiane	303
D18	1991	- delle istituzioni	34
D46	1991	Addetti censiti U.L.	2.709
D47	1991	- indipendenti	910
D48	1991	- delle imprese artigiane	1.107
D49	1991	- delle istituzioni	206
D50	1991	Addetti ogni 100 abitanti	46,7
IMPRESE			
		INFOCAMERE-CERVED	
E1	1997	Imprese attive	741
E9	1997	Imprese artigiane	323
E10	1997	Unità Locali totali	849
E11	1997	U.L. attive in agricoltura	193
E12	1997	U.L. attive nell'industria	346
E13	1997	- estrazione di minerali	0
E14	1997	- industria alimentare, bevande e tabac co	28
E15	1997	- industria tessile, abbigliamento e cuoio	53
E16	1997	- industria del legno	10
E17	1997	- industria della carta, stampa ed editoria	11
E18	1997	- industria chimica, gomma e materie plastiche	8
E19	1997	- industria ceramica e minerali non metalliferi	8
E20	1997	- industria produzione e fabbricazione prodotti in metallo	62
E21	1997	- industria meccanica	31
E22	1997	- industria macchine e apparecchiature elettriche ed elettroniche	5
E23	1997	- industria apparecchi medicali e di precisione	8
E24	1997	- fabbricazione di mezzi di trasporto	6
E25	1997	- altre industrie manifatturiere	9
E26	1997	- produzione e distribuzione di energia elettrica, gas e acqua	0
E27	1997	- costruzioni	107
E28	1997	U.L. attive nel terziario	273
E29	1997	- commercio	138

Continua: IMPRESE - INFOCAMERE / CERVED

N°	Anno	INDICATORI ECONOMICI	Valore
E30	1997	- alberghi e ristoranti	21
E31	1997	- trasporti, magazzinaggio e comunica zioni	38
E32	1997	- intermediazione monetaria e finanziaria	11
E33	1997	- attività immobiliari, noleggio, informa tica, ricerca e altre attivitàprofessio nali ed imprenditoriali	40
E34	1997	- istruzione	1
E35	1997	- sanità e altri servizi sociali	2
E36	1997	- altri servizi pubblici, sociali e personali	22
E37	1997	Addetti U.L. totali	2.551
E38	1997	Addetti in agricoltura	199
E39	1997	Addetti nell'industria	1.606
E40	1997	- estrazione di minerali	0
E41	1997	- industria alimentare, bevande e tabac-co	124
E42	1997	- industria tessile, abbigliamento e cuoio	272
E43	1997	- industria del legno	31
E44	1997	- industria della carta, stampa ed editoria	74
E45	1997	- industria chimica, gomma e materie plastiche	45
E46	1997	- industria ceramica e minerali non metalliferi	45
E47	1997	- industria produzione e fabbricazione prodotti in metallo	346
E48	1997	- industria meccanica	195
E49	1997	- industria macchine e apparecchiature elettriche ed elettroniche	35
E50	1997	- industria apparecchi medicali e di pre cisione	66
E51	1997	- fabbricazione di mezzi di trasporto	115
E52	1997	- altre industrie manifatturiere	23
E53	1997	- produzione e distribuzione di energia elettrica, gas e acqua	0
E54	1997	- costruzioni	235
E55	1997	Addetti nel terziario	591
E56	1997	- commercio	362
E57	1997	- alberghi e ristoranti	56
E58	1997	- trasporti, magazzinaggio e comunica zioni	43
E59	1997	- intermediazione monetaria e finanziaria	23
E60	1997	- attività immobiliari, noleggio,infor matica, ricerca e altre attivitàprofes sionali ed imprenditoriali	62
E61	1997	- istruzione	2
E62	1997	- sanità e altri servizi sociali	3
E63	1997	- altri servizi pubblici, sociali e personali	40

N°	Anno	INDICATORI ECONOMICI	Valore

COMMERCIO

F4	1996	Imprese nel commercio al minuto	52
F5	1996	- despecializzato e alimentare	17
F6	1996	- extralimentare	35
F7	1996	Pubblici esercizi	17
F12	1996	U.L. nel commercio al minuto	67
F13	1996	- despecializzato e alimentare	24
F14	1996	- extralimentare	43
F15	1996	U.L. pubblici esercizi	18
F20	1996	Addetti nel commercio al minuto	178
F21	1996	- despecializzato e alimentare	42
F22	1996	- extralimentare	136
F23	1996	Addetti pubblici esercizi	49

CREDITO

H3	1996	Impieghi bancari (milioni di lire)	n.d.
H4	1996	Depositi bancari (milioni di lire)	n.d.
H5	1996	Sportelli bancari	3

ABITAZIONI, EDILIZIA E OPERE PUBBLICHE

		CENSIMENTO 1991	
I1	1991	Totale abitazioni	2.216
I2	1991	Abitazioni occupate	1.924
I3	1991	- in proprietà	1.326
I4	1991	- in affitto	387
I5	1991	- fornite di acqua potabile e gabinetto	1.917
I6	1991	- collegate alla rete fognaria	1.669
I7	1991	- fornite di acqua calda	1.890
I8	1991	- fornite di riscaldamento	1.913
I9	1991	Abitazioni non occupate	292
I10	1991	- utilizzate per vacanza	18
I11	1991	- utilizzate per lavoro e/o studio	28
I12	1991	- disponibili per la vendita	7
I13	1991	- disponibili per l'affitto	7
I14	1991	- disponibili per vendita o affitto	1
I15	1991	- fornite di gabinetto	251
I16	1991	- fornite di acqua potabile	278
I17	1991	- fornite di acqua calda	194
I18	1991	- fornite di riscaldamento	242
		ISTAT	
I21	1994	Fabbricati residenziali di nuova costruzione	11

Continua: ABITAZIONI, EDILIZIA E OPERE PUBBLICHE - ISTAT

I22	1994	Fabbricati residenziali di nuova costruzione: volume (mc)	23.111
I23	1994	Fabbricati non residenziali di nuova costruzione	5
I24	1994	Fabbricati non residenziali di nuova costruzione: volume (mc)	19.450
I25	1994	Abitazioni	50
I26	1994	Stanze	202
		C.C.I.A.A.	
I27	1996	Fabbricati residenziali di nuova costruzione	19
I28	1996	Fabbricati residenziali di nuova costruzione: volume (mc)	52.880
I29	1996	Fabbricati non residenziali di nuova costruzione	9
I30	1996	Fabbricati non residenziali di nuova costruzione: volume (mc)	49.321
I31	1996	Abitazioni	119
I32	1996	Stanze	435

COMUNICAZIONI E TRASPORTI

J1	1995	Collegamenti telefonici principali	2.650
J2	1995	- abbonati negli ambienti di lavoro	826
J3	1995	- abbonati nelle abitazioni	1.790
J4	1995	- apparecchi a disposizione del pubblico	34
J6	1995	Autovetture circolanti	3.530
J7	1995	- a benzina	2.883
J8	1995	- a gasolio	391
J9	1995	- a metano	74
J10	1995	- a GPL	182
J18	91-95	Totale incidenti 1991-1995	124
J19	91-95	Incidenti medi annui ogni 10.000 abitanti	41,5

TURISMO

K1	1996	Esercizi alberghieri	0
K2	1996	Posti letto alberghi	0
K3	1996	Camere alberghi	0
K4	1996	Bagni alberghi	0
K5	1996	Arrivi alberghieri	0
K6	1996	Presenze alberghiere	0
K7	1995	Esercizi extralberghieri	0
K8	1995	Posti letto extralberghieri	0
K9	1995	Arrivi extralberghieri	0
K10	1995	Presenze extralberghiere	0

N°	Anno	INDICATORI SOCIALI	Valore
ISTRUZIONE			
L1	1991	Laureati	81
L2	1991	Diplomati	789
L3	1991	Residenti con licenza media inferiore	1.560
L4	1991	Residenti con licenza elementare	2.260
L5	1991	Alfabeti privi di titolo di studio	759
L6	1991	Alfabeti in età 65 anni e oltre	264
L7	1991	Analfabeti	52
L8	1991	Analfabeti in età 65 anni e oltre	23
L9	1991	Studenti	341
		SCUOLE MEDIE INFERIORI (ISTAT)	
L28	94-95	Scuole medie inferiori	1
L29	94-95	- statali	1
L30	94-95	- gestite da enti privati	0
L31	94-95	- gestite da enti pubblici	0
L32	94-95	Classi	18
L33	94-95	Aule ordinarie	18
L34	94-95	Aule speciali	16
L35	94-95	Alunni	378
		SCUOLE MEDIE SUPERIORI (ISTAT)	
L39	95-96	Scuole medie superiori	0
L41	95-96	- istituti professionali	0
L42	95-96	- istituti tecnici	0
L43	95-96	- licei	0
L44	95-96	- istituti d'arte	0
L45	95-96	- istituti magistrali	0
L46	95-96	- scuole magistrali	0
L48	95-96	Aule ordinarie	0
L49	95-96	Aule speciali	0
L50	95-96	Studenti	0
L51	95-96	- di istituti professionali	0
L52	95-96	- di istituti tecnici	0
L53	95-96	- di licei	0
L54	95-96	- di istituti d'arte	0
L55	95-96	- di istituti magistrali	0
L56	95-96	- di scuole magistrali	0
		SCUOLE MATERNE COMUNALI (C.C.C.)	
L59	1995	Scuole materne comunali	0
L60	1995	Sezioni	0
L61	1995	Alunni iscritti	0
L62	1995	Insegnanti	0

N°	Anno	INDICATORI SOCIALI	Valore
Continua: ISTRUZIONE - C.C.C.			
		SCUOLE MATERNE STATALI (C.C.C.)	
L63	1995	Scuole materne statali	1
L64	1995	Sezioni	3
L65	1995	Alunni iscritti	65
		ISTRUZIONE PRIMARIA (C.C.C.)	
L66	1995	Scuole	3
L67	1995	Sezioni	19
L68	1995	Alunni iscritti	280
		ISTRUZIONE MEDIA INFERIORE (C.C.C.)	
L69	1995	Scuole	1
L70	1995	Sezioni	18
L71	1995	Alunni iscritti	379
		ISTRUZIONE MEDIA SUPERIORE (C.C.C.)	
L72	1995	Scuole	0
L73	1995	Sezioni	0
L74	1995	Alunni iscritti	0
SERVIZI COMUNALI VARI			
M1	1995	Cimiteri	3
M2	1995	Biblioteche comunali	3
M3	1995	Impianti sportivi	0
M4	1995	- piscine	0
M5	1995	- campi da tennis	0
M6	1995	- campi da pattinaggio	0
M7	1995	- stadi comunali	0
M8	1995	- impianti di risalita	0
M9	1995	- altri	0
M10	1995	Farmacie comunali	1
M11	1995	Teatri	0
M12	1995	Musei	0
SANITÀ			
		DECEDUTI PER CAUSA: ELABORAZIONI DELLA PROVINCIA DI MODENA SU DATI ISTAT	
N12	1992	Deceduti residenti	42
N13	1992	- per malattie infettive e parassitarie	0
N14	1992	- per tumori	14
N15	1992	- per malattie ghiandolari	0
N16	1992	- per malattie del sangue	0
N17	1992	- per disturbi psichici	0
N18	1992	- per malattie del sistema nervoso	1

N°	Anno	INDICATORI SOCIALI	Valore
Continua: SANITÀ			
N19	1992	- per malattie dell'apparato circolatorio	11
N20	1992	- per malattie dell'apparato respiratorio	6
N21	1992	- per malattie dell'apparato digerente	3
N22	1992	- per malattie dell'apparato genito-urinario	2
N23	1992	- per malattie della pelle	0
N24	1992	- per malattie del sistema osteomu scolare	0
N25	1992	- per malformazioni congenite	0
N26	1992	- per condizioni morbose di origine pe rinatale	1
N27	1992	- per stati morbosi maldefiniti	0
N28	1992	- per traumatismi e avvelenamenti	3
N29	1992	- per cause non specificate	1
ASSISTENZA E PREVIDENZA			
O1	1995	Assistenza di base: unità di offerta	1
O2	1995	- case protette	0
O3	1995	- case di riposo	0

N°	Anno	INDICATORI SOCIALI	Valore
Continua: ASSISTENZA E PREVIDENZA			
O4	1995	- residenze protette	0
O5	1995	- comunità alloggio	0
O6	1995	- centri diurni	0
O7	1995	- servizi di assistenza domiciliare	1
O9	1995	Assistenza di base: utenti	13
O10	1995	Centri socio-riabilitativi per portatori di handicap	0
O11	1995	Capacità ricettiva dei centrisocio-riabilitativi per portatori di handicap	0
O15	1995	Comunità residenziali per minori	0
O16	1995	Capacità ricettiva delle comunità residenziali per minori	0
O17	1995	Utenti in carico alle comunità residenziali per minori	0
O18	1995	Asili nido comunali	1
O19	1995	Asili nido comunali: bambini iscritti	38
O20	1995	Asili nido comunali: assistenti	6

N°	Anno	INDICATORI AMBIENTALI	Valore
ENERGIA			
R9	1996	Numero di utenze allacciate alla rete E.N.E.L.	3.293
R10	1996	- per illuminazione pubblica	36
R11	1996	- per usi domestici	2.395
R12	1996	- per usi in locali e luoghi diversi dalle abitazioni	862
R13	1996	- per rivenditori	0
R18	1996	Energia elettrica venduta dall'E.N.E.L. (MWh)	29.096
R19	1996	- per illuminazione pubblica	536
R20	1996	- per usi domestici	6.400
R21	1996	- per usi in locali e luoghi diversi dalle abitazioni	22.160
R22	1996	- per rivenditori	0
STATO DELL'AMBIENTE			
S1	1995	Zone extra-agricole (ha)	420,94
S2	1995	- zone residenziali (ha)	184,09
S3	1995	- zone produttive (ha)	142,00
S4	1995	- servizi, attrezzature pubbliche (ha)	6,84
S5	1995	Zone agricole (ha)	3.493,65

N°	Anno	INDICATORI AMBIENTALI	Valore
Continua: STATO DELL'AMBIENTE			
S6	1995	- zone agricole di tutela (ha)	74,57
S7	1995	- parchi, aree boscate (ha)	0,00
S8	1995	- zone caratterizzate da dissesto idro geologico (ha)	0,00
S9	1995	Verde pubblico attrezzato a scala urbana (ha)	41,50
S10	1995	Lunghezza della rete fognaria (Km)	32
S11	1995	Abitanti serviti da pubblica fognatura (% su residenti)	82,8
S12	1995	Insediamenti produttivi con scarichi in pubblica fognatura	12
S13	1995	Scarichi di pubblica fognatura	14
S14	1995	Scarichi depurati con depuratore biologico	2
S15	1995	Scolmatori di piena	2
S21	1995	Lunghezza rete idrica interna (Km)	76
S22	1995	Acquedotto: utenze domestiche	1.589
S23	1995	Acquedotto: utenze industriali	101
S24	1995	Acquedotto: utenze diverse	242
S25	1995	Acqua erogata (migliaia di mc)	458
S27	1994	Produzione rifiuti (t)	1.693,375

Comune di CAMPOGALLIANO

Codice ISTAT	036003
Distretto sanitario	1
Distretto scolastico	17/18
Circoscrizione del lavoro	Modena
Codice Avviamento Postale	41011
Prefisso teleselettivo	059

INDICATORI FISICI

Altitudine centro capoluogo (mt)	43
Altitudine minima (mt)	31
Altitudine massima (mt)	46
Superficie territoriale (Kmq)	35,3
- di pianura (Kmq)	35,3
- di collina (Kmq)	0,0
- di montagna (Kmq)	0,0
Distanza dal capoluogo di provincia (Km)	9

POPOLAZIONE

N°	Anno	INDICATORI DEMOGRAFICI	Valore
		POPOLAZIONE CENSITA	
A1	1991	Popolazione residente totale	6.784
A2	1991	Popolazione maschile residente	3.342
A3	1991	- celibi	1.408
A4	1991	- coniugati	1.782
A5	1991	- separati legalmente	32
A6	1991	- divorziati	32
A7	1991	- vedovi	88
A8	1991	Popolazione femminile residente	3.442
A9	1991	- nubili	1.157
A10	1991	- coniugate	1.772
A11	1991	- separate legalmente	32
A12	1991	- divorziate	25
A13	1991	- vedove	456
A14	1991	Variazione ass. popolazione 1981 - 1991	779
A15	1991	Variazione % popolazione 1981 - 1991	13,0
A16	1991	Saldo naturale 1981 - 1991	-121
A17	1991	Saldo migratorio 1981 - 1991	900
A18	1991	Pop. residente in età 0 - 14 anni	897
A19	1991	Pop. residente in età 65 anni e oltre	1.085
A20	1991	Famiglie residenti	2.338
A21	1991	di cui: unidimensionali	377
A22	1991	N° medio di componenti per famiglia	2,90
A23	1991	Densità abitativa	192
A24	1991	Indice di mascolinità (%)	97,1

Continua: POPOLAZIONE CENSITA

N°	Anno	INDICATORI DEMOGRAFICI	Valore
A25	1991	Indice di vecchiaia (%)	121,0
A26	1991	Indice di dipendenza (%)	41,3
A27	1991	Indice di dipendenza giovanile (%)	18,7
A28	1991	Indice di dipendenza degli anziani (%)	22,6
A29	1991	Indice di struttura (%)	81,4
A30	1991	Indice di ricambio (%)	83,7
A31	1991	Stranieri residenti	124
		POPOLAZIONE ANAGRAFICA	
A32	1996	Popolazione residente totale	7.226
A33	1996	Popolazione maschile residente	3.571
A34	1996	Popolazione femminile residente	3.655
A35	1996	Variazione ass. popolazione 1991 - 1996	442
A36	1996	Variazione % popolazione 1991 - 1996	6,5
A37	1996	Pop. residente in età 0 - 14 anni	926
A38	1996	Pop. residente in età 65 anni e oltre	1.204
A39	1996	Pop. residente in età 100 anni e oltre	0
A40	1996	Famiglie residenti	2.681
A41	1996	N° medio di componenti per famiglia	2,69
A42	1996	Nati	57
A43	1996	Morti	65
A44	1996	Iscritti	248
A45	1996	Cancellati	171
A46	1996	Saldo naturale	-8
A47	1996	Saldo migratorio	77
A48	1996	Saldo totale	69

N°	Anno	INDICATORI DEMOGRAFICI	Valore
Continua: POPOLAZIONE ANAGRAFICA			
A49	1996	Tasso di natalità(‰)	7,9
A50	1996	Tasso di mortalità(‰)	9,0
A51	1996	Tasso di incremento naturale (‰)	-1,1
A52	1996	Tasso di iscrizione (‰)	34,3
A53	1996	Tasso di cancellazione (‰)	23,7
A54	1996	Tasso di incremento migratorio (‰)	10,7
A55	1996	Tasso di incremento totale (‰)	9,5
A56	1996	Densità abitativa	205
A57	1996	Indice di mascolinità(%)	97,7
A58	1996	Indice di vecchiaia (%)	130,0
A59	1996	Indice di dipendenza (%)	41,8
A60	1996	Indice di dipendenza giovanile (%)	18,2
A61	1996	Indice di dipendenza degli anziani (%)	23,6
A62	1996	Indice di struttura (%)	84,6
A63	1996	Indice di ricambio (%)	103,0
A64	1996	Cittadini stranieri	188
A65	1996	Matrimoni	35
A66	1996	- con rito religioso	31
A67	1996	- con rito civile	4

N°	Anno	INDICATORI DEMOGRAFICI	Valore
Continua: POPOLAZIONE ANAGRAFICA			
A68	1997	Elettori totale	6.003
A69	1997	- maschi	2.934
A70	1997	- femmine	3.069
A71	1997	Sezioni elettorali	12
A72	1997	- normali	12
A73	1997	- ospedaliere	0
		SERIE STORICA	
A1	1991	Popolazione residente censita	6.784
A32	1992	Popolazione residente	6.896
A32	1993	Popolazione residente	7.028
A32	1994	Popolazione residente	7.085
A32	1995	Popolazione residente	7.158
A32	1996	Popolazione residente	7.226
A20	1991	Famiglie residenti censite	2.338
A40	1992	Famiglie residenti	2.449
A40	1993	Famiglie residenti	2.540
A40	1994	Famiglie residenti	2.577
A40	1995	Famiglie residenti	2.630
A40	1996	Famiglie residenti	2.681

N°	Anno	INDICATORI ECONOMICI	Valore
LAVORO			
		CENSIMENTO 1991	
B1	1991	Popolazione attiva	3.542
B2	1991	- occupati	3.432
B3	1991	- disoccupati	77
B4	1991	- in cerca di prima occupazione	33
B5	1991	Popolazione non attiva	3.242
B6	1991	- casalinghe	512
B7	1991	- studenti	450
B8	1991	- ritirati dal lavoro	1.366
B9	1991	Tasso di attività(%)	52,2
B10	1991	Tasso di attività maschile (%)	61,8
B11	1991	Tasso di attività femminile (%)	42,9
B12	1991	Tasso di occupazione (%)	50,6
B13	1991	Tasso di occupazione maschile (%)	60,6
B14	1991	Tasso di occupazione femminile (%)	40,9
B15	1991	Tasso di disoccupazione (%)	3,1
B16	1991	Tasso di disoccupazione maschile (%)	1,9
B17	1991	Tasso di disoccupazione femminile (%)	4,7
B18	1991	Pop. in condizione professionale	3.509

N°	Anno	INDICATORI ECONOMICI	Valore
Continua: LAVORO - CENSIMENTO 1991			
B19	1991	- occupati in agricoltura	331
B20	1991	- occupati nell'industria	1.809
B21	1991	- occupati in altre attività	1.369
B22	1991	- imprenditori e liberi professionisti	193
B23	1991	- lavoratori in proprio	735
B24	1991	- soci di cooperative	48
B25	1991	- coadiuvanti	95
B26	1991	- dirigenti	45
B27	1991	- direttivi, quadri, impiegati	776
B28	1991	- altri lavoratori dipendenti	1.617
AGRICOLTURA			
		CENSIMENTO 1990	
C1	1990	Aziende agricole	280
C2	1990	di cui: a conduzione diretta del coltivatore	238
C17	1990	Superficie aziendale totale (ha)	2.821,05
C18	1990	Superficie agricola utilizzata (ha)	2.494,32
C25	1990	Unità lavorative totali	420
C26	1990	- familiari	319
C27	1990	- salariate	101

N°	Anno	INDICATORI ECONOMICI	Valore
INDUSTRIA E SERVIZI			
		CENSIMENTO 1991	
D1	1991	Imprese censite	534
D5	1991	Imprese artigiane	229
D15	1991	Istituzioni censite	12
D16	1991	UnitàLocali censite	640
D17	1991	- delle imprese artigiane	242
D18	1991	- delle istituzioni	35
D46	1991	Addetti censiti U.L.	4.209
D47	1991	- indipendenti	1.092
D48	1991	- delle imprese artigiane	844
D49	1991	- delle istituzioni	241
D50	1991	Addetti ogni 100 abitanti	62,0
IMPRESE			
		INFOCAMERE-CERVED	
E1	1997	Imprese attive	838
E9	1997	Imprese artigiane	287
E10	1997	UnitàLocali totali	989
E11	1997	U.L. attive in agricoltura	214
E12	1997	U.L. attive nell'industria	337
E13	1997	- estrazione di minerali	3
E14	1997	- industria alimentare, bevande e tabac co	17
E15	1997	- industria tessile, abbigliamento e cuoio	76
E16	1997	- industria del legno	3
E17	1997	- industria della carta, stampa ed editoria	4
E18	1997	- industria chimica, gomma e materie plastiche	10
E19	1997	- industria ceramica e minerali non metalliferi	16
E20	1997	- industria produzione e fabbricazione prodotti in metallo	31
E21	1997	- industria meccanica	46
E22	1997	- industria macchine e apparecchiature elettriche ed elettroniche	8
E23	1997	- industria apparecchi medicali e di precisione	7
E24	1997	- fabbricazione di mezzi di trasporto	1
E25	1997	- altre industrie manifatturiere	11
E26	1997	- produzione e distribuzione di energia elettrica, gas e acqua	0
E27	1997	- costruzioni	104
E28	1997	U.L. attive nel terziario	400
E29	1997	- commercio	177

Continua: IMPRESE - INFOCAMERE / CERVED

N°	Anno	INDICATORI ECONOMICI	Valore
E30	1997	- alberghi e ristoranti	31
E31	1997	- trasporti, magazzinaggio e comunica zioni	70
E32	1997	- intermediazione monetaria e finanziaria	16
E33	1997	- attivitàimmobiliari, noleggio, informa tica, ricerca e altre attivitàprofessio nali ed imprenditoriali	85
E34	1997	- istruzione	1
E35	1997	- sanitàe altri servizi sociali	3
E36	1997	- altri servizi pubblici, sociali e personali	17
E37	1997	Addetti U.L. totali	4.091
E38	1997	Addetti in agricoltura	240
E39	1997	Addetti nell'industria	2.436
E40	1997	- estrazione di minerali	15
E41	1997	- industria alimentare, bevande e tabac-co	44
E42	1997	- industria tessile, abbigliamento e cuoio	470
E43	1997	- industria del legno	6
E44	1997	- industria della carta, stampa ed editoria	37
E45	1997	- industria chimica, gomma e materie plastiche	65
E46	1997	- industria ceramica e minerali non metalliferi	307
E47	1997	- industria produzione e fabbricazione prodotti in metallo	191
E48	1997	- industria meccanica	599
E49	1997	- industria macchine e apparecchiature elettriche ed elettroniche	126
E50	1997	- industria apparecchi medicali e di pre cisione	70
E51	1997	- fabbricazione di mezzi di trasporto	6
E52	1997	- altre industrie manifatturiere	90
E53	1997	- produzione e distribuzione di energia elettrica, gas e acqua	0
E54	1997	- costruzioni	410
E55	1997	Addetti nel terziario	1.303
E56	1997	- commercio	568
E57	1997	- alberghi e ristoranti	153
E58	1997	- trasporti, magazzinaggio e comunica zioni	324
E59	1997	- intermediazione monetaria e finanziaria	47
E60	1997	- attivitàimmobiliari, noleggio, infor matica, ricerca e altre attivitàprofes sionali ed imprenditoriali	169
E61	1997	- istruzione	1
E62	1997	- sanitàe altri servizi sociali	10
E63	1997	- altri servizi pubblici, sociali e personali	31

N°	Anno	INDICATORI ECONOMICI	Valore
COMMERCIO			
F4	1996	Imprese nel commercio al minuto	69
F5	1996	- despecializzato e alimentare	15
F6	1996	- extralimentare	54
F7	1996	Pubblici esercizi	18
F12	1996	U.L. nel commercio al minuto	81
F13	1996	- despecializzato e alimentare	16
F14	1996	- extralimentare	65
F15	1996	U.L. pubblici esercizi	27
F20	1996	Addetti nel commercio al minuto	314
F21	1996	- despecializzato e alimentare	46
F22	1996	- extralimentare	268
F23	1996	Addetti pubblici esercizi	165
CREDITO			
H3	1996	Impieghi bancari (milioni di lire)	121.975
H4	1996	Depositi bancari (milioni di lire)	198.278
H5	1996	Sportelli bancari	4
ABITAZIONI, EDILIZIA E OPERE PUBBLICHE			
		CENSIMENTO 1991	
I1	1991	Totale abitazioni	2.525
I2	1991	Abitazioni occupate	2.301
I3	1991	- in proprietà	1.625
I4	1991	- in affitto	443
I5	1991	- fornite di acqua potabile e gabinetto	2.288
I6	1991	- collegate alla rete fognaria	2.050
I7	1991	- fornite di acqua calda	2.257
I8	1991	- fornite di riscaldamento	2.292
I9	1991	Abitazioni non occupate	224
I10	1991	- utilizzate per vacanza	13
I11	1991	- utilizzate per lavoro e/o studio	17
I12	1991	- disponibili per la vendita	34
I13	1991	- disponibili per l'affitto	12
I14	1991	- disponibili per vendita o affitto	8
I15	1991	- fornite di gabinetto	207
I16	1991	- fornite di acqua potabile	210
I17	1991	- fornite di acqua calda	171
I18	1991	- fornite di riscaldamento	182
		ISTAT	
I21	1994	Fabbricati residenziali di nuova costruzione	5

Continua: ABITAZIONI, EDILIZIA E OPERE PUBBLICHE - ISTAT

N°	Anno	INDICATORI ECONOMICI	Valore
I22	1994	Fabbricati residenziali di nuova costruzione: volume (mc)	22.111
I23	1994	Fabbricati non residenziali di nuova costruzione	3
I24	1994	Fabbricati non residenziali di nuova costruzione: volume (mc)	18.819
I25	1994	Abitazioni	45
I26	1994	Stanze	145
		C.C.I.A.A.	
I27	1996	Fabbricati residenziali di nuova costruzione	4
I28	1996	Fabbricati residenziali di nuova costruzione: volume (mc)	17.274
I29	1996	Fabbricati non residenziali di nuova costruzione	8
I30	1996	Fabbricati non residenziali di nuova costruzione: volume (mc)	81.425
I31	1996	Abitazioni	54
I32	1996	Stanze	160
COMUNICAZIONI E TRASPORTI			
J1	1995	Collegamenti telefonici principali	3.518
J2	1995	- abbonati negli ambienti di lavoro	1.251
J3	1995	- abbonati nelle abitazioni	2.190
J4	1995	- apparecchi a disposizione del pubblico	77
J6	1995	Autovetture circolanti	4.455
J7	1995	- a benzina	3.744
J8	1995	- a gasolio	383
J9	1995	- a metano	109
J10	1995	- a GPL	219
J18	91-95	Totale incidenti 1991-1995	134
J19	91-95	Incidenti medi annui ogni 10.000 abitanti	38,3
TURISMO			
K1	1996	Esercizi alberghieri	2
K2	1996	Posti letto alberghi	226
K3	1996	Camere alberghi	109
K4	1996	Bagni alberghi	109
K5	1996	Arrivi alberghieri	17.852
K6	1996	Presenze alberghiere	26.733
K7	1995	Esercizi extralberghieri	0
K8	1995	Posti letto extralberghieri	0
K9	1995	Arrivi extralberghieri	0
K10	1995	Presenze extralberghiere	0

N°	Anno	INDICATORI SOCIALI	Valore
ISTRUZIONE			
L1	1991	Laureati	120
L2	1991	Diplomati	1.193
L3	1991	Residenti con licenza media inferiore	1.826
L4	1991	Residenti con licenza elementare	2.558
L5	1991	Alfabeti privi di titolo di studio	698
L6	1991	Alfabeti in età65 anni e oltre	285
L7	1991	Analfabeti	55
L8	1991	Analfabeti in età65 anni e oltre	29
L9	1991	Studenti	450
		SCUOLE MEDIE INFERIORI (ISTAT)	
L28	94-95	Scuole medie inferiori	1
L29	94-95	- statali	1
L30	94-95	- gestite da enti privati	0
L31	94-95	- gestite da enti pubblici	0
L32	94-95	Classi	11
L33	94-95	Aule ordinarie	11
L34	94-95	Aule speciali	10
L35	94-95	Alunni	202
		SCUOLE MEDIE SUPERIORI (ISTAT)	
L39	95-96	Scuole medie superiori	0
L41	95-96	- istituti professionali	0
L42	95-96	- istituti tecnici	0
L43	95-96	- licei	0
L44	95-96	- istituti d'arte	0
L45	95-96	- istituti magistrali	0
L46	95-96	- scuole magistrali	0
L48	95-96	Aule ordinarie	0
L49	95-96	Aule speciali	0
L50	95-96	Studenti	0
L51	95-96	- di istituti professionali	0
L52	95-96	- di istituti tecnici	0
L53	95-96	- di licei	0
L54	95-96	- di istituti d'arte	0
L55	95-96	- di istituti magistrali	0
L56	95-96	- di scuole magistrali	0
		SCUOLE MATERNE COMUNALI (C.C.C.)	
L59	1995	Scuole materne comunali	1
L60	1995	Sezioni	6
L61	1995	Alunni iscritti	131
L62	1995	Insegnanti	16

N°	Anno	INDICATORI SOCIALI	Valore
Continua: ISTRUZIONE - C.C.C.			
		SCUOLE MATERNE STATALI (C.C.C.)	
L63	1995	Scuole materne statali	0
L64	1995	Sezioni	0
L65	1995	Alunni iscritti	0
		ISTRUZIONE PRIMARIA (C.C.C.)	
L66	1995	Scuole	1
L67	1995	Sezioni	1
L68	1995	Alunni iscritti	295
		ISTRUZIONE MEDIA INFERIORE (C.C.C.)	
L69	1995	Scuole	1
L70	1995	Sezioni	10
L71	1995	Alunni iscritti	180
		ISTRUZIONE MEDIA SUPERIORE (C.C.C.)	
L72	1995	Scuole	0
L73	1995	Sezioni	0
L74	1995	Alunni iscritti	0
SERVIZI COMUNALI VARI			
M1	1995	Cimiteri	3
M2	1995	Biblioteche comunali	1
M3	1995	Impianti sportivi	9
M4	1995	- piscine	0
M5	1995	- campi da tennis	4
M6	1995	- campi da pattinaggio	1
M7	1995	- stadi comunali	1
M8	1995	- impianti di risalita	0
M9	1995	- altri	3
M10	1995	Farmacie comunali	0
M11	1995	Teatri	0
M12	1995	Musei	0
SANITÀ			
		DECEDUTI PER CAUSA: ELABORAZIONI DELLA PROVINCIA DI MODENA SU DATI ISTAT	
N12	1992	Deceduti residenti	63
N13	1992	- per malattie infettive e parassitarie	1
N14	1992	- per tumori	21
N15	1992	- per malattie ghiandolari	2
N16	1992	- per malattie del sangue	0
N17	1992	- per disturbi psichici	3
N18	1992	- per malattie del sistema nervoso	0

N°	Anno	INDICATORI SOCIALI	Valore
Continua: SANITÀ			
N19	1992	- per malattie dell'apparato circolatorio	23
N20	1992	- per malattie dell'apparato respiratorio	2
N21	1992	- per malattie dell'apparato digerente	4
N22	1992	- per malattie dell'apparato genito-urinario	1
N23	1992	- per malattie della pelle	0
N24	1992	- per malattie del sistema osteomu scolare	0
N25	1992	- per malformazioni congenite	0
N26	1992	- per condizioni morbose di origine pe rinatale	2
N27	1992	- per stati morbosi maldefiniti	0
N28	1992	- per traumatismi e avvelenamenti	4
N29	1992	- per cause non specificate	0
ASSISTENZA E PREVIDENZA			
O1	1995	Assistenza di base: unità di offerta	1
O2	1995	- case protette	0
O3	1995	- case di riposo	0

N°	Anno	INDICATORI SOCIALI	Valore
Continua: ASSISTENZA E PREVIDENZA			
O4	1995	- residenze protette	0
O5	1995	- comunità alloggio	0
O6	1995	- centri diurni	0
O7	1995	- servizi di assistenza domiciliare	1
O9	1995	Assistenza di base: utenti	15
O10	1995	Centri socio-riabilitativi per portatori di handicap	1
O11	1995	Capacità ricettiva dei centri socio-riabilitativi per portatori di handicap	3
O15	1995	Comunità residenziali per minori	0
O16	1995	Capacità ricettiva delle comunità residen-ziali per minori	0
O17	1995	Utenti in carico alle comunità residenziali per minori	0
O18	1995	Asili nido comunali	2
O19	1995	Asili nido comunali: bambini iscritti	65
O20	1995	Asili nido comunali: assistenti	10

N°	Anno	INDICATORI AMBIENTALI	Valore
ENERGIA			
R9	1996	Numero di utenze allacciate alla rete E.N.E.L.	3.851
R10	1996	- per illuminazione pubblica	27
R11	1996	- per usi domestici	2.722
R12	1996	- per usi in locali e luoghi diversi dalle abitazioni	1.102
R13	1996	- per rivenditori	0
R18	1996	Energia elettrica venduta dall'E.N.E.L. (MWh)	59.756
R19	1996	- per illuminazione pubblica	1.301
R20	1996	- per usi domestici	7.341
R21	1996	- per usi in locali e luoghi diversi dalle abitazioni	51.114
R22	1996	- per rivenditori	0
STATO DELL'AMBIENTE			
S1	1995	Zone extra-agricole (ha)	330,13
S2	1995	- zone residenziali (ha)	115,01
S3	1995	- zone produttive (ha)	176,89
S4	1995	- servizi, attrezzature pubbliche (ha)	12,94
S5	1995	Zone agricole (ha)	3.182,94

N°	Anno	INDICATORI AMBIENTALI	Valore
Continua: STATO DELL'AMBIENTE			
S6	1995	- zone agricole di tutela (ha)	437,23
S7	1995	- parchi, aree boscate (ha)	237,87
S8	1995	- zone caratterizzate da dissesto idro geologico (ha)	0,00
S9	1995	Verde pubblico attrezzato a scala urbana (ha)	14,54
S10	1995	Lunghezza della rete fognaria (Km)	41
S11	1995	Abitanti serviti da pubblica fognatura (% su residenti)	76,6
S12	1995	Insediamenti produttivi con scarichi in pub-blica fognatura	15
S13	1995	Scarichi di pubblica fognatura	4
S14	1995	Scarichi depurati con depuratore biologico	1
S15	1995	Scolmatori di piena	10
S21	1995	Lunghezza rete idrica interna (Km)	76
S22	1995	Acquedotto: utenze domestiche	1.700
S23	1995	Acquedotto: utenze industriali	0
S24	1995	Acquedotto: utenze diverse	431
S25	1995	Acqua erogata (migliaia di mc)	685
S27	1994	Produzione rifiuti (t)	14.920,368

Comune di CAMPOSANTO

Codice ISTAT	036004
Distretto sanitario	2
Distretto scolastico	16
Circoscrizione del lavoro	Mirandola
Codice Avviamento Postale	41031
Prefisso teleselettivo	0535

INDICATORI FISICI

Altitudine centro capoluogo (mt)	21
Altitudine minima (mt)	16
Altitudine massima (mt)	28
Superficie territoriale (Kmq)	22,7
- di pianura (Kmq)	22,7
- di collina (Kmq)	0,0
- di montagna (Kmq)	0,0
Distanza dal capoluogo di provincia (Km)	25

POPOLAZIONE

N°	Anno	INDICATORI DEMOGRAFICI	Valore
		POPOLAZIONE CENSITA	
A1	1991	Popolazione residente totale	2.917
A2	1991	Popolazione maschile residente	1.442
A3	1991	- celibi	577
A4	1991	- coniugati	809
A5	1991	- separati legalmente	8
A6	1991	- divorziati	8
A7	1991	- vedovi	40
A8	1991	Popolazione femminile residente	1.475
A9	1991	- nubili	443
A10	1991	- coniugate	798
A11	1991	- separate legalmente	10
A12	1991	- divorziate	7
A13	1991	- vedove	217
A14	1991	Variazione ass. popolazione 1981 - 1991	-99
A15	1991	Variazione % popolazione 1981 - 1991	-3,3
A16	1991	Saldo naturale 1981 - 1991	-109
A17	1991	Saldo migratorio 1981 - 1991	10
A18	1991	Pop. residente in età 0 - 14 anni	393
A19	1991	Pop. residente in età 65 anni e oltre	553
A20	1991	Famiglie residenti	1.046
A21	1991	di cui: unidimensionali	175
A22	1991	N° medio di componenti per famiglia	2,77
A23	1991	Densità abitativa	129
A24	1991	Indice di mascolinità (%)	97,8

Continua: POPOLAZIONE CENSITA

N°	Anno	INDICATORI DEMOGRAFICI	Valore
A25	1991	Indice di vecchiaia (%)	140,7
A26	1991	Indice di dipendenza (%)	48,0
A27	1991	Indice di dipendenza giovanile (%)	19,9
A28	1991	Indice di dipendenza degli anziani (%)	28,1
A29	1991	Indice di struttura (%)	93,0
A30	1991	Indice di ricambio (%)	98,9
A31	1991	Stranieri residenti	48
		POPOLAZIONE ANAGRAFICA	
A32	1996	Popolazione residente totale	2.991
A33	1996	Popolazione maschile residente	1.500
A34	1996	Popolazione femminile residente	1.491
A35	1996	Variazione ass. popolazione 1991 - 1996	74
A36	1996	Variazione % popolazione 1991 - 1996	2,5
A37	1996	Pop. residente in età 0 - 14 anni	376
A38	1996	Pop. residente in età 65 anni e oltre	583
A39	1996	Pop. residente in età 100 anni e oltre	0
A40	1996	Famiglie residenti	1.103
A41	1996	N° medio di componenti per famiglia	2,70
A42	1996	Nati	33
A43	1996	Morti	35
A44	1996	Iscritti	101
A45	1996	Cancellati	77
A46	1996	Saldo naturale	-2
A47	1996	Saldo migratorio	24
A48	1996	Saldo totale	22

N°	Anno	INDICATORI DEMOGRAFICI	Valore
Continua: POPOLAZIONE ANAGRAFICA			
A49	1996	Tasso di natalità (‰)	11,0
A50	1996	Tasso di mortalità (‰)	11,7
A51	1996	Tasso di incremento naturale (‰)	-0,7
A52	1996	Tasso di iscrizione (‰)	33,8
A53	1996	Tasso di cancellazione (‰)	25,7
A54	1996	Tasso di incremento migratorio (‰)	8,0
A55	1996	Tasso di incremento totale (‰)	7,4
A56	1996	Densità abitativa	132
A57	1996	Indice di mascolinità (%)	100,6
A58	1996	Indice di vecchiaia (%)	155,1
A59	1996	Indice di dipendenza (%)	47,2
A60	1996	Indice di dipendenza giovanile (%)	18,5
A61	1996	Indice di dipendenza degli anziani (%)	28,7
A62	1996	Indice di struttura (%)	89,4
A63	1996	Indice di ricambio (%)	121,4
A64	1996	Cittadini stranieri	94
A65	1996	Matrimoni	8
A66	1996	- con rito religioso	6
A67	1996	- con rito civile	2

N°	Anno	INDICATORI DEMOGRAFICI	Valore
Continua: POPOLAZIONE ANAGRAFICA			
A68	1997	Elettori totale	2.517
A69	1997	- maschi	1.213
A70	1997	- femmine	1.304
A71	1997	Sezioni elettorali	4
A72	1997	- normali	4
A73	1997	- ospedaliere	0
		SERIE STORICA	
A1	1991	Popolazione residente censita	2.917
A32	1992	Popolazione residente	2.884
A32	1993	Popolazione residente	2.943
A32	1994	Popolazione residente	2.952
A32	1995	Popolazione residente	2.969
A32	1996	Popolazione residente	2.991
A20	1991	Famiglie residenti censite	1.046
A40	1992	Famiglie residenti	1.070
A40	1993	Famiglie residenti	1.113
A40	1994	Famiglie residenti	1.094
A40	1995	Famiglie residenti	1.102
A40	1996	Famiglie residenti	1.103

N°	Anno	INDICATORI ECONOMICI	Valore
LAVORO			
		CENSIMENTO 1991	
B1	1991	Popolazione attiva	1.433
B2	1991	- occupati	1.341
B3	1991	- disoccupati	59
B4	1991	- in cerca di prima occupazione	33
B5	1991	Popolazione non attiva	1.484
B6	1991	- casalinghe	198
B7	1991	- studenti	149
B8	1991	- ritirati dal lavoro	642
B9	1991	Tasso di attività (%)	49,1
B10	1991	Tasso di attività maschile (%)	57,4
B11	1991	Tasso di attività femminile (%)	41,0
B12	1991	Tasso di occupazione (%)	46,0
B13	1991	Tasso di occupazione maschile (%)	54,5
B14	1991	Tasso di occupazione femminile (%)	37,6
B15	1991	Tasso di disoccupazione (%)	6,4
B16	1991	Tasso di disoccupazione maschile (%)	5,1
B17	1991	Tasso di disoccupazione femminile (%)	8,3
B18	1991	Pop. in condizione professionale	1.400

N°	Anno	INDICATORI ECONOMICI	Valore
Continua: LAVORO - CENSIMENTO 1991			
B19	1991	- occupati in agricoltura	184
B20	1991	- occupati nell'industria	766
B21	1991	- occupati in altre attività	450
B22	1991	- imprenditori e liberi professionisti	52
B23	1991	- lavoratori in proprio	290
B24	1991	- soci di cooperative	4
B25	1991	- coadiuvanti	108
B26	1991	- dirigenti	11
B27	1991	- direttivi, quadri, impiegati	244
B28	1991	- altri lavoratori dipendenti	691
AGRICOLTURA			
		CENSIMENTO 1990	
C1	1990	Aziende agricole	204
C2	1990	di cui: a conduzione diretta del coltivatore	189
C17	1990	Superficie aziendale totale (ha)	1.927,93
C18	1990	Superficie agricola utilizzata (ha)	1.730,54
C25	1990	Unità lavorative totali	215
C26	1990	- familiari	176
C27	1990	- salariate	39

N°	Anno	INDICATORI ECONOMICI	Valore
INDUSTRIA E SERVIZI			
		CENSIMENTO 1991	
D1	1991	Imprese censite	227
D5	1991	Imprese artigiane	127
D15	1991	Istituzioni censite	5
D16	1991	Unità Locali censite	267
D17	1991	- delle imprese artigiane	127
D18	1991	- delle istituzioni	23
D46	1991	Addetti censiti U.L.	1.288
D47	1991	- indipendenti	342
D48	1991	- delle imprese artigiane	469
D49	1991	- delle istituzioni	91
D50	1991	Addetti ogni 100 abitanti	44,2
IMPRESE			
		INFOCAMERE-CERVED	
E1	1997	Imprese attive	346
E9	1997	Imprese artigiane	122
E10	1997	Unità Locali totali	383
E11	1997	U.L. attive in agricoltura	140
E12	1997	U.L. attive nell'industria	111
E13	1997	- estrazione di minerali	0
E14	1997	- industria alimentare, bevande e tabac co	5
E15	1997	- industria tessile, abbigliamento e cuoio	21
E16	1997	- industria del legno	3
E17	1997	- industria della carta, stampa ed editoria	12
E18	1997	- industria chimica, gomma e materie plastiche	3
E19	1997	- industria ceramica e minerali non metalliferi	2
E20	1997	- industria produzione e fabbricazione prodotti in metallo	15
E21	1997	- industria meccanica	6
E22	1997	- industria macchine e apparecchiature elettriche ed elettroniche	2
E23	1997	- industria apparecchi medicali e di precisione	2
E24	1997	- fabbricazione di mezzi di trasporto	1
E25	1997	- altre industrie manifatturiere	11
E26	1997	- produzione e distribuzione di energia elettrica, gas e acqua	0
E27	1997	- costruzioni	28
E28	1997	U.L. attive nel terziario	125
E29	1997	- commercio	56

Continua: IMPRESE - INFOCAMERE / CERVED

N°	Anno	INDICATORI ECONOMICI	Valore
E30	1997	- alberghi e ristoranti	15
E31	1997	- trasporti, magazzinaggio e comunica zioni	30
E32	1997	- intermediazione monetaria e finanziaria	6
E33	1997	- attività immobiliari, noleggio, informa tica, ricerca e altre attivitàprofessio nali ed imprenditoriali	10
E34	1997	- istruzione	0
E35	1997	- sanità e altri servizi sociali	1
E36	1997	- altri servizi pubblici, sociali e personali	7
E37	1997	Addetti U.L. totali	1.121
E38	1997	Addetti in agricoltura	139
E39	1997	Addetti nell'industria	712
E40	1997	- estrazione di minerali	0
E41	1997	- industria alimentare, bevande e tabac-co	14
E42	1997	- industria tessile, abbigliamento e cuoio	146
E43	1997	- industria del legno	17
E44	1997	- industria della carta, stampa ed editoria	127
E45	1997	- industria chimica, gomma e materie plastiche	3
E46	1997	- industria ceramica e minerali non metalliferi	215
E47	1997	- industria produzione e fabbricazione prodotti in metallo	83
E48	1997	- industria meccanica	7
E49	1997	- industria macchine e apparecchiature elettriche ed elettroniche	4
E50	1997	- industria apparecchi medicali e di pre cisione	2
E51	1997	- fabbricazione di mezzi di trasporto	1
E52	1997	- altre industrie manifatturiere	34
E53	1997	- produzione e distribuzione di energia elettrica, gas e acqua	0
E54	1997	- costruzioni	59
E55	1997	Addetti nel terziario	257
E56	1997	- commercio	108
E57	1997	- alberghi e ristoranti	42
E58	1997	- trasporti, magazzinaggio e comunica zioni	41
E59	1997	- intermediazione monetaria e finanziaria	43
E60	1997	- attività immobiliari, noleggio,infor matica, ricerca e altre attivitàprofes sionali ed imprenditoriali	13
E61	1997	- istruzione	0
E62	1997	- sanità e altri servizi sociali	1
E63	1997	- altri servizi pubblici, sociali e personali	9

N°	Anno	INDICATORI ECONOMICI	Valore
COMMERCIO			
F4	1996	Imprese nel commercio al minuto	20
F5	1996	- despecializzato e alimentare	4
F6	1996	- extralimentare	16
F7	1996	Pubblici esercizi	12
F12	1996	U.L. nel commercio al minuto	22
F13	1996	- despecializzato e alimentare	6
F14	1996	- extralimentare	16
F15	1996	U.L. pubblici esercizi	14
F20	1996	Addetti nel commercio al minuto	36
F21	1996	- despecializzato e alimentare	13
F22	1996	- extralimentare	23
F23	1996	Addetti pubblici esercizi	41
CREDITO			
H3	1996	Impieghi bancari (milioni di lire)	n.d.
H4	1996	Depositi bancari (milioni di lire)	n.d.
H5	1996	Sportelli bancari	3
ABITAZIONI, EDILIZIA E OPERE PUBBLICHE			
		CENSIMENTO 1991	
I1	1991	Totale abitazioni	1.151
I2	1991	Abitazioni occupate	1.038
I3	1991	- in proprietà	722
I4	1991	- in affitto	222
I5	1991	- fornite di acqua potabile e gabinetto	1.031
I6	1991	- collegate alla rete fognaria	881
I7	1991	- fornite di acqua calda	1.013
I8	1991	- fornite di riscaldamento	1.026
I9	1991	Abitazioni non occupate	113
I10	1991	- utilizzate per vacanza	16
I11	1991	- utilizzate per lavoro e/o studio	10
I12	1991	- disponibili per la vendita	10
I13	1991	- disponibili per l'affitto	6
I14	1991	- disponibili per vendita o affitto	4
I15	1991	- fornite di gabinetto	99
I16	1991	- fornite di acqua potabile	102
I17	1991	- fornite di acqua calda	80
I18	1991	- fornite di riscaldamento	88
		ISTAT	
I21	1994	Fabbricati residenziali di nuova costruzione	1

Continua: ABITAZIONI, EDILIZIA E OPERE PUBBLICHE - ISTAT

N°	Anno	INDICATORI ECONOMICI	Valore
I22	1994	Fabbricati residenziali di nuova costruzione: volume (mc)	933
I23	1994	Fabbricati non residenziali di nuova costruzione	1
I24	1994	Fabbricati non residenziali di nuova costruzione: volume (mc)	3.144
I25	1994	Abitazioni	2
I26	1994	Stanze	9
		C.C.I.A.A.	
I27	1996	Fabbricati residenziali di nuova costruzione	1
I28	1996	Fabbricati residenziali di nuova costruzione: volume (mc)	1.175
I29	1996	Fabbricati non residenziali di nuova costruzione	4
I30	1996	Fabbricati non residenziali di nuova costruzione: volume (mc)	3.358
I31	1996	Abitazioni	1
I32	1996	Stanze	10
COMUNICAZIONI E TRASPORTI			
J1	1995	Collegamenti telefonici principali	1.291
J2	1995	- abbonati negli ambienti di lavoro	365
J3	1995	- abbonati nelle abitazioni	906
J4	1995	- apparecchi a disposizione del pubblico	20
J6	1995	Autovetture circolanti	1.662
J7	1995	- a benzina	1.297
J8	1995	- a gasolio	200
J9	1995	- a metano	41
J10	1995	- a GPL	124
J18	91-95	Totale incidenti 1991-1995	65
J19	91-95	Incidenti medi annui ogni 10.000 abitanti	44,3
TURISMO			
K1	1996	Esercizi alberghieri	2
K2	1996	Posti letto alberghi	53
K3	1996	Camere alberghi	30
K4	1996	Bagni alberghi	30
K5	1996	Arrivi alberghieri	7.025
K6	1996	Presenze alberghiere	7.025
K7	1995	Esercizi extralberghieri	0
K8	1995	Posti letto extralberghieri	0
K9	1995	Arrivi extralberghieri	0
K10	1995	Presenze extralberghiere	0

N°	Anno	INDICATORI SOCIALI	Valore
ISTRUZIONE			
L1	1991	Laureati	48
L2	1991	Diplomati	476
L3	1991	Residenti con licenza media inferiore	837
L4	1991	Residenti con licenza elementare	1.010
L5	1991	Alfabeti privi di titolo di studio	355
L6	1991	Alfabeti in età 65 anni e oltre	170
L7	1991	Analfabeti	47
L8	1991	Analfabeti in età 65 anni e oltre	26
L9	1991	Studenti	149
		SCUOLE MEDIE INFERIORI (ISTAT)	
L28	94-95	Scuole medie inferiori	1
L29	94-95	- statali	1
L30	94-95	- gestite da enti privati	0
L31	94-95	- gestite da enti pubblici	0
L32	94-95	Classi	6
L33	94-95	Aule ordinarie	6
L34	94-95	Aule speciali	4
L35	94-95	Alunni	95
		SCUOLE MEDIE SUPERIORI (ISTAT)	
L39	95-96	Scuole medie superiori	0
L41	95-96	- istituti professionali	0
L42	95-96	- istituti tecnici	0
L43	95-96	- licei	0
L44	95-96	- istituti d'arte	0
L45	95-96	- istituti magistrali	0
L46	95-96	- scuole magistrali	0
L48	95-96	Aule ordinarie	0
L49	95-96	Aule speciali	0
L50	95-96	Studenti	0
L51	95-96	- di istituti professionali	0
L52	95-96	- di istituti tecnici	0
L53	95-96	- di licei	0
L54	95-96	- di istituti d'arte	0
L55	95-96	- di istituti magistrali	0
L56	95-96	- di scuole magistrali	0
		SCUOLE MATERNE COMUNALI (C.C.C.)	
L59	1995	Scuole materne comunali	0
L60	1995	Sezioni	0
L61	1995	Alunni iscritti	0
L62	1995	Insegnanti	0

N°	Anno	INDICATORI SOCIALI	Valore
Continua: ISTRUZIONE - C.C.C.			
		SCUOLE MATERNE STATALI (C.C.C.)	
L63	1995	Scuole materne statali	1
L64	1995	Sezioni	3
L65	1995	Alunni iscritti	72
		ISTRUZIONE PRIMARIA (C.C.C.)	
L66	1995	Scuole	0
L67	1995	Sezioni	0
L68	1995	Alunni iscritti	0
		ISTRUZIONE MEDIA INFERIORE (C.C.C.)	
L69	1995	Scuole	1
L70	1995	Sezioni	8
L71	1995	Alunni iscritti	117
		ISTRUZIONE MEDIA SUPERIORE (C.C.C.)	
L72	1995	Scuole	0
L73	1995	Sezioni	0
L74	1995	Alunni iscritti	0
SERVIZI COMUNALI VARI			
M1	1995	Cimiteri	0
M2	1995	Biblioteche comunali	1
M3	1995	Impianti sportivi	1
M4	1995	- piscine	0
M5	1995	- campi da tennis	1
M6	1995	- campi da pattinaggio	0
M7	1995	- stadi comunali	0
M8	1995	- impianti di risalita	0
M9	1995	- altri	0
M10	1995	Farmacie comunali	0
M11	1995	Teatri	0
M12	1995	Musei	0
SANITÀ			
		DECEDUTI PER CAUSA: ELABORAZIONI DELLA PROVINCIA DI MODENA SU DATI ISTAT	
N12	1992	Deceduti residenti	34
N13	1992	- per malattie infettive e parassitarie	0
N14	1992	- per tumori	7
N15	1992	- per malattie ghiandolari	1
N16	1992	- per malattie del sangue	0
N17	1992	- per disturbi psichici	1
N18	1992	- per malattie del sistema nervoso	0

N°	Anno	INDICATORI SOCIALI	Valore
Continua: SANITÀ			
N19	1992	- per malattie dell'apparato circolatorio	16
N20	1992	- per malattie dell'apparato respiratorio	1
N21	1992	- per malattie dell'apparato digerente	4
N22	1992	- per malattie dell'apparato genito-urinario	2
N23	1992	- per malattie della pelle	0
N24	1992	- per malattie del sistema osteomu scolare	0
N25	1992	- per malformazioni congenite	0
N26	1992	- per condizioni morbose di origine pe rinatale	0
N27	1992	- per stati morbosi maldefiniti	0
N28	1992	- per traumatismi e avvelenamenti	2
N29	1992	- per cause non specificate	0
ASSISTENZA E PREVIDENZA			
O1	1995	Assistenza di base: unità di offerta	3
O2	1995	- case protette	0
O3	1995	- case di riposo	0

N°	Anno	INDICATORI SOCIALI	Valore
Continua: ASSISTENZA E PREVIDENZA			
O4	1995	- residenze protette	0
O5	1995	- comunità alloggio	2
O6	1995	- centri diurni	0
O7	1995	- servizi di assistenza domiciliare	1
O9	1995	Assistenza di base: utenti	49
O10	1995	Centri socio-riabilitativi per portatori di handicap	0
O11	1995	Capacità ricettiva dei centrisocio-riabilitativi per portatori di handicap	0
O15	1995	Comunità residenziali per minori	0
O16	1995	Capacità ricettiva delle comunità residenziali per minori	0
O17	1995	Utenti in carico alle comunità residenziali per minori	0
O18	1995	Asili nido comunali	0
O19	1995	Asili nido comunali: bambini iscritti	0
O20	1995	Asili nido comunali: assistenti	0

N°	Anno	INDICATORI AMBIENTALI	Valore
ENERGIA			
R9	1996	Numero di utenze allacciate alla rete E.N.E.L.	1.501
R10	1996	- per illuminazione pubblica	28
R11	1996	- per usi domestici	1.154
R12	1996	- per usi in locali e luoghi diversi dalle abitazioni	319
R13	1996	- per rivenditori	0
R18	1996	Energia elettrica venduta dall'E.N.E.L. (MWh)	38.034
R19	1996	- per illuminazione pubblica	246
R20	1996	- per usi domestici	3.105
R21	1996	- per usi in locali e luoghi diversi dalle abitazioni	34.683
R22	1996	- per rivenditori	0
STATO DELL'AMBIENTE			
S1	1995	Zone extra-agricole (ha)	123,32
S2	1995	- zone residenziali (ha)	50,72
S3	1995	- zone produttive (ha)	48,53
S4	1995	- servizi, attrezzature pubbliche (ha)	11,67
S5	1995	Zone agricole (ha)	2.140,64

N°	Anno	INDICATORI AMBIENTALI	Valore
Continua: STATO DELL'AMBIENTE			
S6	1995	- zone agricole di tutela (ha)	305,35
S7	1995	- parchi, aree boscate (ha)	0,00
S8	1995	- zone caratterizzate da dissesto idro geologico (ha)	0,00
S9	1995	Verde pubblico attrezzato a scala urbana (ha)	7,97
S10	1995	Lunghezza della rete fognaria (Km)	20
S11	1995	Abitanti serviti da pubblica fognatura (% su residenti)	81,2
S12	1995	Insediamenti produttivi con scarichi in pubblica fognatura	5
S13	1995	Scarichi di pubblica fognatura	4
S14	1995	Scarichi depurati con depuratore biologico	1
S15	1995	Scolmatori di piena	0
S21	1995	Lunghezza rete idrica interna (Km)	47
S22	1995	Acquedotto: utenze domestiche	831
S23	1995	Acquedotto: utenze industriali	102
S24	1995	Acquedotto: utenze diverse	0
S25	1995	Acqua erogata (migliaia di mc)	190
S27	1994	Produzione rifiuti (t)	1.504,741

Comune di CARPI

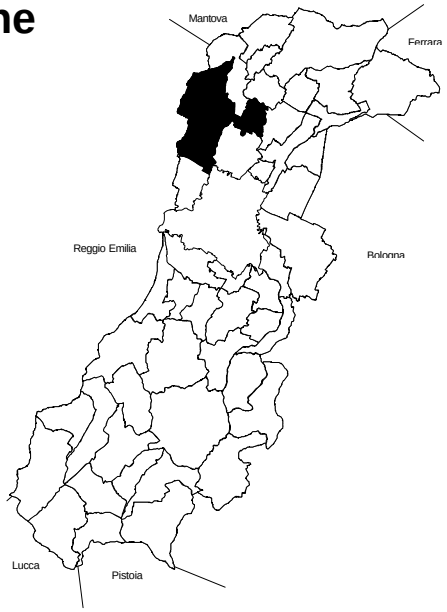

Codice ISTAT	036005
Distretto sanitario	1
Distretto scolastico	15
Circoscrizione del lavoro	Carpi
Codice Avviamento Postale	41012
Prefisso teleselettivo	059

INDICATORI FISICI

Altitudine centro capoluogo (mt)	26
Altitudine minima (mt)	18
Altitudine massima (mt)	35
Superficie territoriale (Kmq)	131,6
- di pianura (Kmq)	131,6
- di collina (Kmq)	0,0
- di montagna (Kmq)	0,0
Distanza dal capoluogo di provincia (Km)	18

POPOLAZIONE

N°	Anno	INDICATORI DEMOGRAFICI	Valore
		POPOLAZIONE CENSITA	
A1	1991	Popolazione residente totale	60.715
A2	1991	Popolazione maschile residente	28.898
A3	1991	- celibi	11.435
A4	1991	- coniugati	16.187
A5	1991	- separati legalmente	244
A6	1991	- divorziati	245
A7	1991	- vedovi	787
A8	1991	Popolazione femminile residente	31.817
A9	1991	- nubili	10.397
A10	1991	- coniugate	16.246
A11	1991	- separate legalmente	278
A12	1991	- divorziate	433
A13	1991	- vedove	4.463
A14	1991	Variazione ass. popolazione 1981 - 1991	101
A15	1991	Variazione % popolazione 1981 - 1991	0,2
A16	1991	Saldo naturale 1981 - 1991	-1.481
A17	1991	Saldo migratorio 1981 - 1991	1.582
A18	1991	Pop. residente in età 0 - 14 anni	6.923
A19	1991	Pop. residente in età 65 anni e oltre	10.528
A20	1991	Famiglie residenti	22.520
A21	1991	di cui: unidimensionali	4.285
A22	1991	N° medio di componenti per famiglia	2,68
A23	1991	Densità abitativa	462
A24	1991	Indice di mascolinità (%)	90,8

Continua: POPOLAZIONE CENSITA

N°	Anno	INDICATORI DEMOGRAFICI	Valore
A25	1991	Indice di vecchiaia (%)	152,1
A26	1991	Indice di dipendenza (%)	40,3
A27	1991	Indice di dipendenza giovanile (%)	16,0
A28	1991	Indice di dipendenza degli anziani (%)	24,3
A29	1991	Indice di struttura (%)	95,2
A30	1991	Indice di ricambio (%)	89,4
A31	1991	Stranieri residenti	630
		POPOLAZIONE ANAGRAFICA	
A32	1996	Popolazione residente totale	60.344
A33	1996	Popolazione maschile residente	28.775
A34	1996	Popolazione femminile residente	31.569
A35	1996	Variazione ass. popolazione 1991 - 1996	-371
A36	1996	Variazione % popolazione 1991 - 1996	-0,6
A37	1996	Pop. residente in età 0 - 14 anni	6.576
A38	1996	Pop. residente in età 65 anni e oltre	11.662
A39	1996	Pop. residente in età 100 anni e oltre	6
A40	1996	Famiglie residenti	23.819
A41	1996	N° medio di componenti per famiglia	2,52
A42	1996	Nati	446
A43	1996	Morti	590
A44	1996	Iscritti	1.280
A45	1996	Cancellati	979
A46	1996	Saldo naturale	-144
A47	1996	Saldo migratorio	301
A48	1996	Saldo totale	157

N°	Anno	INDICATORI DEMOGRAFICI	Valore
Continua: POPOLAZIONE ANAGRAFICA			
A49	1996	Tasso di natalità(‰)	7,4
A50	1996	Tasso di mortalità(‰)	9,8
A51	1996	Tasso di incremento naturale (‰)	-2,4
A52	1996	Tasso di iscrizione (‰)	21,2
A53	1996	Tasso di cancellazione (‰)	16,2
A54	1996	Tasso di incremento migratorio (‰)	5,0
A55	1996	Tasso di incremento totale (‰)	2,6
A56	1996	Densità abitativa	459
A57	1996	Indice di mascolinità(%)	91,1
A58	1996	Indice di vecchiaia (%)	177,3
A59	1996	Indice di dipendenza (%)	43,3
A60	1996	Indice di dipendenza giovanile (%)	15,6
A61	1996	Indice di dipendenza degli anziani (%)	27,7
A62	1996	Indice di struttura (%)	99,9
A63	1996	Indice di ricambio (%)	144,5
A64	1996	Cittadini stranieri	1.155
A65	1996	Matrimoni	281
A66	1996	- con rito religioso	211
A67	1996	- con rito civile	70

N°	Anno	INDICATORI DEMOGRAFICI	Valore
Continua: POPOLAZIONE ANAGRAFICA			
A68	1997	Elettori totale	52.027
A69	1997	- maschi	24.505
A70	1997	- femmine	27.522
A71	1997	Sezioni elettorali	86
A72	1997	- normali	86
A73	1997	- ospedaliere	0
		SERIE STORICA	
A1	1991	Popolazione residente censita	60.715
A32	1992	Popolazione residente	60.589
A32	1993	Popolazione residente	60.707
A32	1994	Popolazione residente	60.137
A32	1995	Popolazione residente	60.187
A32	1996	Popolazione residente	60.344
A20	1991	Famiglie residenti censite	22.520
A40	1992	Famiglie residenti	23.020
A40	1993	Famiglie residenti	23.071
A40	1994	Famiglie residenti	23.436
A40	1995	Famiglie residenti	23.481
A40	1996	Famiglie residenti	23.819

N°	Anno	INDICATORI ECONOMICI	Valore
LAVORO			
		CENSIMENTO 1991	
B1	1991	Popolazione attiva	31.392
B2	1991	- occupati	29.886
B3	1991	- disoccupati	978
B4	1991	- in cerca di prima occupazione	528
B5	1991	Popolazione non attiva	29.323
B6	1991	- casalinghe	4.185
B7	1991	- studenti	4.258
B8	1991	- ritirati dal lavoro	13.326
B9	1991	Tasso di attività(%)	51,7
B10	1991	Tasso di attività maschile (%)	59,8
B11	1991	Tasso di attività femminile (%)	44,3
B12	1991	Tasso di occupazione (%)	49,2
B13	1991	Tasso di occupazione maschile (%)	57,4
B14	1991	Tasso di occupazione femminile (%)	41,8
B15	1991	Tasso di disoccupazione (%)	4,8
B16	1991	Tasso di disoccupazione maschile (%)	4,1
B17	1991	Tasso di disoccupazione femminile (%)	5,6
B18	1991	Pop. in condizione professionale	30.864

N°	Anno	INDICATORI ECONOMICI	Valore
Continua: LAVORO - CENSIMENTO 1991			
B19	1991	- occupati in agricoltura	1.138
B20	1991	- occupati nell'industria	17.619
B21	1991	- occupati in altre attività	12.107
B22	1991	- imprenditori e liberi professionisti	2.584
B23	1991	- lavoratori in proprio	6.848
B24	1991	- soci di cooperative	249
B25	1991	- coadiuvanti	734
B26	1991	- dirigenti	395
B27	1991	- direttivi, quadri, impiegati	6.794
B28	1991	- altri lavoratori dipendenti	13.260
AGRICOLTURA			
		CENSIMENTO 1990	
C1	1990	Aziende agricole	1.238
C2	1990	di cui: a conduzione diretta del coltivatore	1.024
C17	1990	Superficie aziendale totale (ha)	9.257,41
C18	1990	Superficie agricola utilizzata (ha)	8.062,66
C25	1990	Unità lavorative totali	1.326
C26	1990	- familiari	1.130
C27	1990	- salariate	196

N°	Anno	INDICATORI ECONOMICI	Valore
INDUSTRIA E SERVIZI			
		CENSIMENTO 1991	
D1	1991	Imprese censite	5.878
D5	1991	Imprese artigiane	2.768
D15	1991	Istituzioni censite	84
D16	1991	UnitàLocali censite	6.554
D17	1991	- delle imprese artigiane	2.827
D18	1991	- delle istituzioni	297
D46	1991	Addetti censiti U.L.	30.199
D47	1991	- indipendenti	10.169
D48	1991	- delle imprese artigiane	8.671
D49	1991	- delle istituzioni	3.184
D50	1991	Addetti ogni 100 abitanti	49,7
IMPRESE			
		INFOCAMERE-CERVED	
E1	1997	Imprese attive	6.808
E9	1997	Imprese artigiane	2.478
E10	1997	UnitàLocali totali	7.714
E11	1997	U.L. attive in agricoltura	1.009
E12	1997	U.L. attive nell'industria	3.077
E13	1997	- estrazione di minerali	0
E14	1997	- industria alimentare, bevande e tabac co	99
E15	1997	- industria tessile, abbigliamento e cuoio	1.800
E16	1997	- industria del legno	30
E17	1997	- industria della carta, stampa ed editoria	96
E18	1997	- industria chimica, gomma e materie plastiche	61
E19	1997	- industria ceramica e minerali non metalliferi	10
E20	1997	- industria produzione e fabbricazione prodotti in metallo	113
E21	1997	- industria meccanica	124
E22	1997	- industria macchine e apparecchiature elettriche ed elettroniche	45
E23	1997	- industria apparecchi medicali e di precisione	35
E24	1997	- fabbricazione di mezzi di trasporto	9
E25	1997	- altre industrie manifatturiere	91
E26	1997	- produzione e distribuzione di energia elettrica, gas e acqua	1
E27	1997	- costruzioni	563
E28	1997	U.L. attive nel terziario	3.377
E29	1997	- commercio	1.681

Continua: IMPRESE - INFOCAMERE / CERVED

N°	Anno	INDICATORI ECONOMICI	Valore
E30	1997	- alberghi e ristoranti	163
E31	1997	- trasporti, magazzinaggio e comunica zioni	187
E32	1997	- intermediazione monetaria e finanziaria	166
E33	1997	- attivitàimmobiliari, noleggio, informa tica, ricerca e altre attivitàprofessio nali ed imprenditoriali	843
E34	1997	- istruzione	10
E35	1997	- sanitàe altri servizi sociali	17
E36	1997	- altri servizi pubblici, sociali e personali	310
E37	1997	Addetti U.L. totali	23.847
E38	1997	Addetti in agricoltura	1.042
E39	1997	Addetti nell'industria	14.120
E40	1997	- estrazione di minerali	0
E41	1997	- industria alimentare, bevande e tabac-co	541
E42	1997	- industria tessile, abbigliamento e cuoio	8.348
E43	1997	- industria del legno	115
E44	1997	- industria della carta, stampa ed editoria	508
E45	1997	- industria chimica, gomma e materie plastiche	420
E46	1997	- industria ceramica e minerali non metalliferi	49
E47	1997	- industria produzione e fabbricazione prodotti in metallo	510
E48	1997	- industria meccanica	1.199
E49	1997	- industria macchine e apparecchiature elettriche ed elettroniche	463
E50	1997	- industria apparecchi medicali e di pre cisione	109
E51	1997	- fabbricazione di mezzi di trasporto	67
E52	1997	- altre industrie manifatturiere	190
E53	1997	- produzione e distribuzione di energia elettrica, gas e acqua	11
E54	1997	- costruzioni	1.590
E55	1997	Addetti nel terziario	7.981
E56	1997	- commercio	3.756
E57	1997	- alberghi e ristoranti	477
E58	1997	- trasporti, magazzinaggio e comunica zioni	584
E59	1997	- intermediazione monetaria e finanziaria	754
E60	1997	- attivitàimmobiliari, noleggio, infor matica, ricerca e altre attivitàprofes sionali ed imprenditoriali	1.531
E61	1997	- istruzione	45
E62	1997	- sanitàe altri servizi sociali	61
E63	1997	- altri servizi pubblici, sociali e personali	773

N°	Anno	INDICATORI ECONOMICI	Valore

COMMERCIO

F4	1996	Imprese nel commercio al minuto	606
F5	1996	- despecializzato e alimentare	131
F6	1996	- extralimentare	475
F7	1996	Pubblici esercizi	142
F12	1996	U.L. nel commercio al minuto	736
F13	1996	- despecializzato e alimentare	165
F14	1996	- extralimentare	571
F15	1996	U.L. pubblici esercizi	161
F20	1996	Addetti nel commercio al minuto	1.588
F21	1996	- despecializzato e alimentare	471
F22	1996	- extralimentare	1.117
F23	1996	Addetti pubblici esercizi	486

CREDITO

H3	1996	Impieghi bancari (milioni di lire)	1.788.016
H4	1996	Depositi bancari (milioni di lire)	1.400.135
H5	1996	Sportelli bancari	26

ABITAZIONI, EDILIZIA E OPERE PUBBLICHE

		CENSIMENTO 1991	
I1	1991	Totale abitazioni	23.803
I2	1991	Abitazioni occupate	22.203
I3	1991	- in proprietà	15.586
I4	1991	- in affitto	5.010
I5	1991	- fornite di acqua potabile e gabinetto	22.088
I6	1991	- collegate alla rete fognaria	21.022
I7	1991	- fornite di acqua calda	21.887
I8	1991	- fornite di riscaldamento	22.168
I9	1991	Abitazioni non occupate	1.600
I10	1991	- utilizzate per vacanza	63
I11	1991	- utilizzate per lavoro e/o studio	224
I12	1991	- disponibili per la vendita	120
I13	1991	- disponibili per l'affitto	184
I14	1991	- disponibili per vendita o affitto	60
I15	1991	- fornite di gabinetto	1.538
I16	1991	- fornite di acqua potabile	1.542
I17	1991	- fornite di acqua calda	1.314
I18	1991	- fornite di riscaldamento	1.454
		ISTAT	
I21	1994	Fabbricati residenziali di nuova costruzione	26

Continua: ABITAZIONI, EDILIZIA E OPERE PUBBLICHE - ISTAT

I22	1994	Fabbricati residenziali di nuova costruzione: volume (mc)	76.357
I23	1994	Fabbricati non residenziali di nuova costruzione	19
I24	1994	Fabbricati non residenziali di nuova costruzione: volume (mc)	89.350
I25	1994	Abitazioni	214
I26	1994	Stanze	806
		C.C.I.A.A.	
I27	1996	Fabbricati residenziali di nuova costruzione	29
I28	1996	Fabbricati residenziali di nuova costruzione: volume (mc)	88.687
I29	1996	Fabbricati non residenziali di nuova costruzione	25
I30	1996	Fabbricati non residenziali di nuova costruzione: volume (mc)	124.860
I31	1996	Abitazioni	264
I32	1996	Stanze	1.020

COMUNICAZIONI E TRASPORTI

J1	1995	Collegamenti telefonici principali	30.167
J2	1995	- abbonati negli ambienti di lavoro	9.270
J3	1995	- abbonati nelle abitazioni	20.593
J4	1995	- apparecchi a disposizione del pubblico	304
J6	1995	Autovetture circolanti	36.898
J7	1995	- a benzina	32.517
J8	1995	- a gasolio	2.347
J9	1995	- a metano	760
J10	1995	- a GPL	1.274
J18	91-95	Totale incidenti 1991-1995	2.008
J19	91-95	Incidenti medi annui ogni 10.000 abitanti	66,4

TURISMO

K1	1996	Esercizi alberghieri	6
K2	1996	Posti letto alberghi	227
K3	1996	Camere alberghi	145
K4	1996	Bagni alberghi	147
K5	1996	Arrivi alberghieri	14.027
K6	1996	Presenze alberghiere	25.350
K7	1995	Esercizi extralberghieri	0
K8	1995	Posti letto extralberghieri	0
K9	1995	Arrivi extralberghieri	0
K10	1995	Presenze extralberghiere	0

N°	Anno	INDICATORI SOCIALI	Valore
ISTRUZIONE			
L1	1991	Laureati	1.697
L2	1991	Diplomati	11.555
L3	1991	Residenti con licenza media inferiore	16.898
L4	1991	Residenti con licenza elementare	21.073
L5	1991	Alfabeti privi di titolo di studio	6.448
L6	1991	Alfabeti in età65 anni e oltre	2.939
L7	1991	Analfabeti	510
L8	1991	Analfabeti in età65 anni e oltre	326
L9	1991	Studenti	4.258
		SCUOLE MEDIE INFERIORI (ISTAT)	
L28	94-95	Scuole medie inferiori	4
L29	94-95	- statali	4
L30	94-95	- gestite da enti privati	0
L31	94-95	- gestite da enti pubblici	0
L32	94-95	Classi	68
L33	94-95	Aule ordinarie	71
L34	94-95	Aule speciali	40
L35	94-95	Alunni	1.450
		SCUOLE MEDIE SUPERIORI (ISTAT)	
L39	95-96	Scuole medie superiori	6
L41	95-96	- istituti professionali	2
L42	95-96	- istituti tecnici	3
L43	95-96	- licei	1
L44	95-96	- istituti d'arte	0
L45	95-96	- istituti magistrali	0
L46	95-96	- scuole magistrali	0
L48	95-96	Aule ordinarie	126
L49	95-96	Aule speciali	66
L50	95-96	Studenti	2.736
L51	95-96	- di istituti professionali	729
L52	95-96	- di istituti tecnici	1.163
L53	95-96	- di licei	844
L54	95-96	- di istituti d'arte	0
L55	95-96	- di istituti magistrali	0
L56	95-96	- di scuole magistrali	0
		SCUOLE MATERNE COMUNALI (C.C.C.)	
L59	1995	Scuole materne comunali	9
L60	1995	Sezioni	24
L61	1995	Alunni iscritti	589
L62	1995	Insegnanti	72

N°	Anno	INDICATORI SOCIALI	Valore
Continua: ISTRUZIONE - C.C.C.			
		SCUOLE MATERNE STATALI (C.C.C.)	
L63	1995	Scuole materne statali	7
L64	1995	Sezioni	17
L65	1995	Alunni iscritti	424
		ISTRUZIONE PRIMARIA (C.C.C.)	
L66	1995	Scuole	16
L67	1995	Sezioni	111
L68	1995	Alunni iscritti	1.933
		ISTRUZIONE MEDIA INFERIORE (C.C.C.)	
L69	1995	Scuole	4
L70	1995	Sezioni	68
L71	1995	Alunni iscritti	1.447
		ISTRUZIONE MEDIA SUPERIORE (C.C.C.)	
L72	1995	Scuole	5
L73	1995	Sezioni	133
L74	1995	Alunni iscritti	2.733
SERVIZI COMUNALI VARI			
M1	1995	Cimiteri	9
M2	1995	Biblioteche comunali	1
M3	1995	Impianti sportivi	34
M4	1995	- piscine	4
M5	1995	- campi da tennis	13
M6	1995	- campi da pattinaggio	2
M7	1995	- stadi comunali	15
M8	1995	- impianti di risalita	0
M9	1995	- altri	0
M10	1995	Farmacie comunali	0
M11	1995	Teatri	1
M12	1995	Musei	2
SANITÀ			
		DECEDUTI PER CAUSA: ELABORAZIONI DELLA PROVINCIA DI MODENA SU DATI ISTAT	
N12	1992	Deceduti residenti	598
N13	1992	- per malattie infettive e parassitarie	3
N14	1992	- per tumori	222
N15	1992	- per malattie ghiandolari	8
N16	1992	- per malattie del sangue	2
N17	1992	- per disturbi psichici	13
N18	1992	- per malattie del sistema nervoso	9

N°	Anno	INDICATORI SOCIALI	Valore
Continua: SANITÀ			
N19	1992	- per malattie dell'apparato circolatorio	222
N20	1992	- per malattie dell'apparato respiratorio	28
N21	1992	- per malattie dell'apparato digerente	23
N22	1992	- per malattie dell'apparato genito-urinario	9
N23	1992	- per malattie della pelle	0
N24	1992	- per malattie del sistema osteomu scolare	2
N25	1992	- per malformazioni congenite	0
N26	1992	- per condizioni morbose di origine pe rinatale	1
N27	1992	- per stati morbosi maldefiniti	13
N28	1992	- per traumatismi e avvelenamenti	41
N29	1992	- per cause non specificate	2
ASSISTENZA E PREVIDENZA			
O1	1995	Assistenza di base: unità di offerta	9
O2	1995	- case protette	2
O3	1995	- case di riposo	1

N°	Anno	INDICATORI SOCIALI	Valore
Continua: ASSISTENZA E PREVIDENZA			
O4	1995	- residenze protette	0
O5	1995	- comunità alloggio	2
O6	1995	- centri diurni	3
O7	1995	- servizi di assistenza domiciliare	1
O9	1995	Assistenza di base: utenti	365
O10	1995	Centri socio-riabilitativi per portatori di handicap	3
O11	1995	Capacità ricettiva dei centri socio-riabilitativi per portatori di handicap	27
O15	1995	Comunità residenziali per minori	2
O16	1995	Capacità ricettiva delle comunità residen-ziali per minori	50
O17	1995	Utenti in carico alle comunità residenziali per minori	34
O18	1995	Asili nido comunali	6
O19	1995	Asili nido comunali: bambini iscritti	339
O20	1995	Asili nido comunali: assistenti	67

N°	Anno	INDICATORI AMBIENTALI	Valore
ENERGIA			
R9	1996	Numero di utenze allacciate alla rete E.N.E.L.	33.483
R10	1996	- per illuminazione pubblica	98
R11	1996	- per usi domestici	24.345
R12	1996	- per usi in locali e luoghi diversi dalle abitazioni	9.040
R13	1996	- per rivenditori	0
R18	1996	Energia elettrica venduta dall'E.N.E.L. (MWh)	220.739
R19	1996	- per illuminazione pubblica	5.483
R20	1996	- per usi domestici	64.862
R21	1996	- per usi in locali e luoghi diversi dalle abitazioni	150.394
R22	1996	- per rivenditori	0
STATO DELL'AMBIENTE			
S1	1995	Zone extra-agricole (ha)	1.537,63
S2	1995	- zone residenziali (ha)	760,49
S3	1995	- zone produttive (ha)	283,47
S4	1995	- servizi, attrezzature pubbliche (ha)	187,82
S5	1995	Zone agricole (ha)	11.611,83

N°	Anno	INDICATORI AMBIENTALI	Valore
Continua: STATO DELL'AMBIENTE			
S6	1995	- zone agricole di tutela (ha)	1.077,80
S7	1995	- parchi, aree boscate (ha)	0,00
S8	1995	- zone caratterizzate da dissesto idro geologico (ha)	0,00
S9	1995	Verde pubblico attrezzato a scala urbana (ha)	49,16
S10	1995	Lunghezza della rete fognaria (Km)	171
S11	1995	Abitanti serviti da pubblica fognatura (% su residenti)	92,3
S12	1995	Insediamenti produttivi con scarichi in pub-blica fognatura	38
S13	1995	Scarichi di pubblica fognatura	4
S14	1995	Scarichi depurati con depuratore biologico	4
S15	1995	Scolmatori di piena	12
S21	1995	Lunghezza rete idrica interna (Km)	380
S22	1995	Acquedotto: utenze domestiche	12.695
S23	1995	Acquedotto: utenze industriali	31
S24	1995	Acquedotto: utenze diverse	0
S25	1995	Acqua erogata (migliaia di mc)	5.896
S27	1994	Produzione rifiuti (t)	56.000,980

Comune di CASTELFRANCO E.

Codice ISTAT	036006
Distretto sanitario	7
Distretto scolastico	17/18
Circoscrizione del lavoro	Modena
Codice Avviamento Postale	41013
Prefisso teleselettivo	059

INDICATORI FISICI

Altitudine centro capoluogo (mt)	42
Altitudine minima (mt)	24
Altitudine massima (mt)	70
Superficie territoriale (Kmq)	102,5
- di pianura (Kmq)	102,5
- di collina (Kmq)	0,0
- di montagna (Kmq)	0,0
Distanza dal capoluogo di provincia (Km)	13

POPOLAZIONE

N°	Anno	INDICATORI DEMOGRAFICI	Valore
		POPOLAZIONE CENSITA	
A1	1991	Popolazione residente totale	21.247
A2	1991	Popolazione maschile residente	10.503
A3	1991	- celibi	4.186
A4	1991	- coniugati	5.800
A5	1991	- separati legalmente	109
A6	1991	- divorziati	73
A7	1991	- vedovi	335
A8	1991	Popolazione femminile residente	10.744
A9	1991	- nubili	3.223
A10	1991	- coniugate	5.797
A11	1991	- separate legalmente	119
A12	1991	- divorziate	86
A13	1991	- vedove	1.519
A14	1991	Variazione ass. popolazione 1981 - 1991	532
A15	1991	Variazione % popolazione 1981 - 1991	2,6
A16	1991	Saldo naturale 1981 - 1991	-780
A17	1991	Saldo migratorio 1981 - 1991	1.312
A18	1991	Pop. residente in età 0 - 14 anni	2.416
A19	1991	Pop. residente in età 65 anni e oltre	3.890
A20	1991	Famiglie residenti	7.688
A21	1991	di cui: unidimensionali	1.310
A22	1991	N° medio di componenti per famiglia	2,75
A23	1991	Densità abitativa	207
A24	1991	Indice di mascolinità (%)	97,8

Continua: POPOLAZIONE CENSITA

N°	Anno	INDICATORI DEMOGRAFICI	Valore
A25	1991	Indice di vecchiaia (%)	161,0
A26	1991	Indice di dipendenza (%)	42,2
A27	1991	Indice di dipendenza giovanile (%)	16,2
A28	1991	Indice di dipendenza degli anziani (%)	26,0
A29	1991	Indice di struttura (%)	94,5
A30	1991	Indice di ricambio (%)	105,8
A31	1991	Stranieri residenti	180
		POPOLAZIONE ANAGRAFICA	
A32	1996	Popolazione residente totale	22.240
A33	1996	Popolazione maschile residente	10.954
A34	1996	Popolazione femminile residente	11.286
A35	1996	Variazione ass. popolazione 1991 - 1996	993
A36	1996	Variazione % popolazione 1991 - 1996	4,7
A37	1996	Pop. residente in età 0 - 14 anni	2.400
A38	1996	Pop. residente in età 65 anni e oltre	4.509
A39	1996	Pop. residente in età 100 anni e oltre	3
A40	1996	Famiglie residenti	8.534
A41	1996	N° medio di componenti per famiglia	2,59
A42	1996	Nati	173
A43	1996	Morti	238
A44	1996	Iscritti	755
A45	1996	Cancellati	370
A46	1996	Saldo naturale	-65
A47	1996	Saldo migratorio	385
A48	1996	Saldo totale	320

N°	Anno	INDICATORI DEMOGRAFICI	Valore
Continua: POPOLAZIONE ANAGRAFICA			
A49	1996	Tasso di natalità(‰)	7,8
A50	1996	Tasso di mortalità(‰)	10,7
A51	1996	Tasso di incremento naturale (‰)	-2,9
A52	1996	Tasso di iscrizione (‰)	33,9
A53	1996	Tasso di cancellazione (‰)	16,6
A54	1996	Tasso di incremento migratorio (‰)	17,3
A55	1996	Tasso di incremento totale (‰)	14,4
A56	1996	Densità abitativa	217
A57	1996	Indice di mascolinità(%)	97,1
A58	1996	Indice di vecchiaia (%)	187,9
A59	1996	Indice di dipendenza (%)	45,1
A60	1996	Indice di dipendenza giovanile (%)	15,7
A61	1996	Indice di dipendenza degli anziani (%)	29,4
A62	1996	Indice di struttura (%)	94,4
A63	1996	Indice di ricambio (%)	150,8
A64	1996	Cittadini stranieri	349
A65	1996	Matrimoni	58
A66	1996	- con rito religioso	48
A67	1996	- con rito civile	10

N°	Anno	INDICATORI DEMOGRAFICI	Valore
Continua: POPOLAZIONE ANAGRAFICA			
A68	1997	Elettori totale	19.397
A69	1997	- maschi	9.463
A70	1997	- femmine	9.934
A71	1997	Sezioni elettorali	34
A72	1997	- normali	33
A73	1997	- ospedaliere	1
		SERIE STORICA	
A1	1991	Popolazione residente censita	21.247
A32	1992	Popolazione residente	21.359
A32	1993	Popolazione residente	21.650
A32	1994	Popolazione residente	21.799
A32	1995	Popolazione residente	21.920
A32	1996	Popolazione residente	22.240
A20	1991	Famiglie residenti censite	7.688
A40	1992	Famiglie residenti	7.860
A40	1993	Famiglie residenti	8.044
A40	1994	Famiglie residenti	8.180
A40	1995	Famiglie residenti	8.329
A40	1996	Famiglie residenti	8.534

N°	Anno	INDICATORI ECONOMICI	Valore
LAVORO			
		CENSIMENTO 1991	
B1	1991	Popolazione attiva	10.756
B2	1991	- occupati	10.158
B3	1991	- disoccupati	380
B4	1991	- in cerca di prima occupazione	218
B5	1991	Popolazione non attiva	10.491
B6	1991	- casalinghe	1.927
B7	1991	- studenti	1.321
B8	1991	- ritirati dal lavoro	4.561
B9	1991	Tasso di attività(%)	50,6
B10	1991	Tasso di attività maschile (%)	60,0
B11	1991	Tasso di attività femminile (%)	41,4
B12	1991	Tasso di occupazione (%)	47,8
B13	1991	Tasso di occupazione maschile (%)	57,8
B14	1991	Tasso di occupazione femminile (%)	38,0
B15	1991	Tasso di disoccupazione (%)	5,6
B16	1991	Tasso di disoccupazione maschile (%)	3,7
B17	1991	Tasso di disoccupazione femminile (%)	8,2
B18	1991	Pop. in condizione professionale	10.538

N°	Anno	INDICATORI ECONOMICI	Valore
Continua: LAVORO - CENSIMENTO 1991			
B19	1991	- occupati in agricoltura	1.230
B20	1991	- occupati nell'industria	4.628
B21	1991	- occupati in altre attività	4.680
B22	1991	- imprenditori e liberi professionisti	617
B23	1991	- lavoratori in proprio	2.315
B24	1991	- soci di cooperative	134
B25	1991	- coadiuvanti	316
B26	1991	- dirigenti	82
B27	1991	- direttivi, quadri, impiegati	2.338
B28	1991	- altri lavoratori dipendenti	4.736
AGRICOLTURA			
		CENSIMENTO 1990	
C1	1990	Aziende agricole	810
C2	1990	di cui: a conduzione diretta del coltivatore	762
C17	1990	Superficie aziendale totale (ha)	7.842,88
C18	1990	Superficie agricola utilizzata (ha)	6.928,44
C25	1990	Unità lavorative totali	1.683
C26	1990	- familiari	1.376
C27	1990	- salariate	307

N°	Anno	INDICATORI ECONOMICI	Valore
INDUSTRIA E SERVIZI			
		CENSIMENTO 1991	
D1	1991	Imprese censite	1.581
D5	1991	Imprese artigiane	746
D15	1991	Istituzioni censite	15
D16	1991	UnitàLocali censite	1.793
D17	1991	- delle imprese artigiane	777
D18	1991	- delle istituzioni	69
D46	1991	Addetti censiti U.L.	6.436
D47	1991	- indipendenti	2.626
D48	1991	- delle imprese artigiane	2.115
D49	1991	- delle istituzioni	882
D50	1991	Addetti ogni 100 abitanti	30,3
IMPRESE			
		INFOCAMERE-CERVED	
E1	1997	Imprese attive	2.224
E9	1997	Imprese artigiane	756
E10	1997	UnitàLocali totali	2.496
E11	1997	U.L. attive in agricoltura	740
E12	1997	U.L. attive nell'industria	688
E13	1997	- estrazione di minerali	0
E14	1997	- industria alimentare, bevande e tabac co	46
E15	1997	- industria tessile, abbigliamento e cuoio	102
E16	1997	- industria del legno	31
E17	1997	- industria della carta, stampa ed editoria	11
E18	1997	- industria chimica, gomma e materie plastiche	13
E19	1997	- industria ceramica e minerali non metalliferi	10
E20	1997	- industria produzione e fabbricazione prodotti in metallo	91
E21	1997	- industria meccanica	63
E22	1997	- industria macchine e apparecchiature elettriche ed elettroniche	7
E23	1997	- industria apparecchi medicali e di precisione	10
E24	1997	- fabbricazione di mezzi di trasporto	2
E25	1997	- altre industrie manifatturiere	31
E26	1997	- produzione e distribuzione di energia elettrica, gas e acqua	0
E27	1997	- costruzioni	271
E28	1997	U.L. attive nel terziario	990
E29	1997	- commercio	493

Continua: IMPRESE - INFOCAMERE / CERVED

N°	Anno	INDICATORI ECONOMICI	Valore
E30	1997	- alberghi e ristoranti	71
E31	1997	- trasporti, magazzinaggio e comunica zioni	128
E32	1997	- intermediazione monetaria e finanziaria	45
E33	1997	- attivitàimmobiliari, noleggio, informa tica, ricerca e altre attivitàprofessio nali ed imprenditoriali	163
E34	1997	- istruzione	4
E35	1997	- sanitàe altri servizi sociali	5
E36	1997	- altri servizi pubblici, sociali e personali	81
E37	1997	Addetti U.L. totali	5.852
E38	1997	Addetti in agricoltura	791
E39	1997	Addetti nell'industria	2.727
E40	1997	- estrazione di minerali	0
E41	1997	- industria alimentare, bevande e tabac-co	181
E42	1997	- industria tessile, abbigliamento e cuoio	287
E43	1997	- industria del legno	143
E44	1997	- industria della carta, stampa ed editoria	70
E45	1997	- industria chimica, gomma e materie plastiche	30
E46	1997	- industria ceramica e minerali non metalliferi	74
E47	1997	- industria produzione e fabbricazione prodotti in metallo	481
E48	1997	- industria meccanica	662
E49	1997	- industria macchine e apparecchiature elettriche ed elettroniche	13
E50	1997	- industria apparecchi medicali e di pre cisione	26
E51	1997	- fabbricazione di mezzi di trasporto	17
E52	1997	- altre industrie manifatturiere	95
E53	1997	- produzione e distribuzione di energia elettrica, gas e acqua	0
E54	1997	- costruzioni	648
E55	1997	Addetti nel terziario	2.157
E56	1997	- commercio	1.148
E57	1997	- alberghi e ristoranti	235
E58	1997	- trasporti, magazzinaggio e comunica zioni	157
E59	1997	- intermediazione monetaria e finanziaria	138
E60	1997	- attivitàimmobiliari, noleggio, infor matica, ricerca e altre attivitàprofes sionali ed imprenditoriali	270
E61	1997	- istruzione	12
E62	1997	- sanitàe altri servizi sociali	30
E63	1997	- altri servizi pubblici, sociali e personali	167

N°	Anno	INDICATORI ECONOMICI	Valore

COMMERCIO

F4	1996	Imprese nel commercio al minuto	191
F5	1996	- despecializzato e alimentare	44
F6	1996	- extralimentare	147
F7	1996	Pubblici esercizi	58
F12	1996	U.L. nel commercio al minuto	234
F13	1996	- despecializzato e alimentare	54
F14	1996	- extralimentare	180
F15	1996	U.L. pubblici esercizi	66
F20	1996	Addetti nel commercio al minuto	590
F21	1996	- despecializzato e alimentare	210
F22	1996	- extralimentare	380
F23	1996	Addetti pubblici esercizi	226

CREDITO

H3	1996	Impieghi bancari (milioni di lire)	305.487
H4	1996	Depositi bancari (milioni di lire)	544.248
H5	1996	Sportelli bancari	10

ABITAZIONI, EDILIZIA E OPERE PUBBLICHE

		CENSIMENTO 1991	
I1	1991	Totale abitazioni	8.314
I2	1991	Abitazioni occupate	7.664
I3	1991	- in proprietà	5.061
I4	1991	- in affitto	1.932
I5	1991	- fornite di acqua potabile e gabinetto	7.602
I6	1991	- collegate alla rete fognaria	6.930
I7	1991	- fornite di acqua calda	7.529
I8	1991	- fornite di riscaldamento	7.642
I9	1991	Abitazioni non occupate	650
I10	1991	- utilizzate per vacanza	32
I11	1991	- utilizzate per lavoro e/o studio	65
I12	1991	- disponibili per la vendita	25
I13	1991	- disponibili per l'affitto	60
I14	1991	- disponibili per vendita o affitto	31
I15	1991	- fornite di gabinetto	609
I16	1991	- fornite di acqua potabile	615
I17	1991	- fornite di acqua calda	509
I18	1991	- fornite di riscaldamento	559
		ISTAT	
I21	1994	Fabbricati residenziali di nuova costruzione	29

Continua: ABITAZIONI, EDILIZIA E OPERE PUBBLICHE - ISTAT

I22	1994	Fabbricati residenziali di nuova costruzione: volume (mc)	72.484
I23	1994	Fabbricati non residenziali di nuova costruzione	14
I24	1994	Fabbricati non residenziali di nuova costruzione: volume (mc)	56.522
I25	1994	Abitazioni	171
I26	1994	Stanze	656
		C.C.I.A.A.	
I27	1996	Fabbricati residenziali di nuova costruzione	51
I28	1996	Fabbricati residenziali di nuova costruzione: volume (mc)	156.129
I29	1996	Fabbricati non residenziali di nuova costruzione	11
I30	1996	Fabbricati non residenziali di nuova costruzione: volume (mc)	67.315
I31	1996	Abitazioni	441
I32	1996	Stanze	1.459

COMUNICAZIONI E TRASPORTI

J1	1995	Collegamenti telefonici principali	9.449
J2	1995	- abbonati negli ambienti di lavoro	2.008
J3	1995	- abbonati nelle abitazioni	7.307
J4	1995	- apparecchi a disposizione del pubblico	134
J6	1995	Autovetture circolanti	13.033
J7	1995	- a benzina	11.077
J8	1995	- a gasolio	927
J9	1995	- a metano	420
J10	1995	- a GPL	609
J18	91-95	Totale incidenti 1991-1995	450
J19	91-95	Incidenti medi annui ogni 10.000 abitanti	41,7

TURISMO

K1	1996	Esercizi alberghieri	6
K2	1996	Posti letto alberghi	275
K3	1996	Camere alberghi	170
K4	1996	Bagni alberghi	142
K5	1996	Arrivi alberghieri	11.672
K6	1996	Presenze alberghiere	32.671
K7	1995	Esercizi extralberghieri	0
K8	1995	Posti letto extralberghieri	0
K9	1995	Arrivi extralberghieri	0
K10	1995	Presenze extralberghiere	0

N°	Anno	INDICATORI SOCIALI	Valore
ISTRUZIONE			
L1	1991	Laureati	470
L2	1991	Diplomati	3.687
L3	1991	Residenti con licenza media inferiore	5.838
L4	1991	Residenti con licenza elementare	7.538
L5	1991	Alfabeti privi di titolo di studio	2.655
L6	1991	Alfabeti in età65 anni e oltre	1.327
L7	1991	Analfabeti	190
L8	1991	Analfabeti in età65 anni e oltre	106
L9	1991	Studenti	1.321
		SCUOLE MEDIE INFERIORI (ISTAT)	
L28	94-95	Scuole medie inferiori	2
L29	94-95	- statali	1
L30	94-95	- gestite da enti privati	1
L31	94-95	- gestite da enti pubblici	0
L32	94-95	Classi	22
L33	94-95	Aule ordinarie	23
L34	94-95	Aule speciali	17
L35	94-95	Alunni	438
		SCUOLE MEDIE SUPERIORI (ISTAT)	
L39	95-96	Scuole medie superiori	2
L41	95-96	- istituti professionali	2
L42	95-96	- istituti tecnici	0
L43	95-96	- licei	0
L44	95-96	- istituti d'arte	0
L45	95-96	- istituti magistrali	0
L46	95-96	- scuole magistrali	0
L48	95-96	Aule ordinarie	15
L49	95-96	Aule speciali	7
L50	95-96	Studenti	214
L51	95-96	- di istituti professionali	214
L52	95-96	- di istituti tecnici	0
L53	95-96	- di licei	0
L54	95-96	- di istituti d'arte	0
L55	95-96	- di istituti magistrali	0
L56	95-96	- di scuole magistrali	0
		SCUOLE MATERNE COMUNALI (C.C.C.)	
L59	1995	Scuole materne comunali	2
L60	1995	Sezioni	5
L61	1995	Alunni iscritti	145
L62	1995	Insegnanti	13

N°	Anno	INDICATORI SOCIALI	Valore
Continua: ISTRUZIONE - C.C.C.			
		SCUOLE MATERNE STATALI (C.C.C.)	
L63	1995	Scuole materne statali	4
L64	1995	Sezioni	7
L65	1995	Alunni iscritti	175
		ISTRUZIONE PRIMARIA (C.C.C.)	
L66	1995	Scuole	5
L67	1995	Sezioni	43
L68	1995	Alunni iscritti	792
		ISTRUZIONE MEDIA INFERIORE (C.C.C.)	
L69	1995	Scuole	1
L70	1995	Sezioni	18
L71	1995	Alunni iscritti	371
		ISTRUZIONE MEDIA SUPERIORE (C.C.C.)	
L72	1995	Scuole	1
L73	1995	Sezioni	10
L74	1995	Alunni iscritti	216
SERVIZI COMUNALI VARI			
M1	1995	Cimiteri	9
M2	1995	Biblioteche comunali	1
M3	1995	Impianti sportivi	18
M4	1995	- piscine	0
M5	1995	- campi da tennis	9
M6	1995	- campi da pattinaggio	2
M7	1995	- stadi comunali	1
M8	1995	- impianti di risalita	0
M9	1995	- altri	6
M10	1995	Farmacie comunali	0
M11	1995	Teatri	1
M12	1995	Musei	0
SANITÀ			
		DECEDUTI PER CAUSA: ELABORAZIONI DELLA PROVINCIA DI MODENA SU DATI ISTAT	
N12	1992	Deceduti residenti	220
N13	1992	- per malattie infettive e parassitarie	0
N14	1992	- per tumori	71
N15	1992	- per malattie ghiandolari	4
N16	1992	- per malattie del sangue	0
N17	1992	- per disturbi psichici	12
N18	1992	- per malattie del sistema nervoso	5

N°	Anno	INDICATORI SOCIALI	Valore
Continua: SANITÀ			
N19	1992	- per malattie dell'apparato circolatorio	78
N20	1992	- per malattie dell'apparato respiratorio	12
N21	1992	- per malattie dell'apparato digerente	16
N22	1992	- per malattie dell'apparato genito-urinario	1
N23	1992	- per malattie della pelle	0
N24	1992	- per malattie del sistema osteomu scolare	2
N25	1992	- per malformazioni congenite	0
N26	1992	- per condizioni morbose di origine pe rinatale	0
N27	1992	- per stati morbosi maldefiniti	2
N28	1992	- per traumatismi e avvelenamenti	16
N29	1992	- per cause non specificate	1
ASSISTENZA E PREVIDENZA			
O1	1995	Assistenza di base: unità di offerta	3
O2	1995	- case protette	1
O3	1995	- case di riposo	1

N°	Anno	INDICATORI SOCIALI	Valore
Continua: ASSISTENZA E PREVIDENZA			
O4	1995	- residenze protette	0
O5	1995	- comunità alloggio	0
O6	1995	- centri diurni	0
O7	1995	- servizi di assistenza domiciliare	1
O9	1995	Assistenza di base: utenti	141
O10	1995	Centri socio-riabilitativi per portatori di handicap	2
O11	1995	Capacità ricettiva dei centri socio-riabilitativi per portatori di handicap	18
O15	1995	Comunità residenziali per minori	1
O16	1995	Capacità ricettiva delle comunità residen-ziali per minori	12
O17	1995	Utenti in carico alle comunità residenziali per minori	6
O18	1995	Asili nido comunali	3
O19	1995	Asili nido comunali: bambini iscritti	113
O20	1995	Asili nido comunali: assistenti	0

N°	Anno	INDICATORI AMBIENTALI	Valore
ENERGIA			
R9	1996	Numero di utenze allacciate alla rete E.N.E.L.	12.224
R10	1996	- per illuminazione pubblica	49
R11	1996	- per usi domestici	8.911
R12	1996	- per usi in locali e luoghi diversi dalle abitazioni	3.264
R13	1996	- per rivenditori	0
R18	1996	Energia elettrica venduta dall'E.N.E.L. (MWh)	89.959
R19	1996	- per illuminazione pubblica	1.285
R20	1996	- per usi domestici	21.463
R21	1996	- per usi in locali e luoghi diversi dalle abitazioni	67.211
R22	1996	- per rivenditori	0
STATO DELL'AMBIENTE			
S1	1995	Zone extra-agricole (ha)	764,92
S2	1995	- zone residenziali (ha)	324,47
S3	1995	- zone produttive (ha)	170,80
S4	1995	- servizi, attrezzature pubbliche (ha)	37,93
S5	1995	Zone agricole (ha)	9.475,16

N°	Anno	INDICATORI AMBIENTALI	Valore
Continua: STATO DELL'AMBIENTE			
S6	1995	- zone agricole di tutela (ha)	475,46
S7	1995	- parchi, aree boscate (ha)	0,00
S8	1995	- zone caratterizzate da dissesto idro geologico (ha)	0,53
S9	1995	Verde pubblico attrezzato a scala urbana (ha)	90,80
S10	1995	Lunghezza della rete fognaria (Km)	90
S11	1995	Abitanti serviti da pubblica fognatura (% su residenti)	86,9
S12	1995	Insediamenti produttivi con scarichi in pub-blica fognatura	17
S13	1995	Scarichi di pubblica fognatura	15
S14	1995	Scarichi depurati con depuratore biologico	2
S15	1995	Scolmatori di piena	21
S21	1995	Lunghezza rete idrica interna (Km)	160
S22	1995	Acquedotto: utenze domestiche	5.136
S23	1995	Acquedotto: utenze industriali	0
S24	1995	Acquedotto: utenze diverse	1.025
S25	1995	Acqua erogata (migliaia di mc)	1.612
S27	1994	Produzione rifiuti (t)	15.267,907

Comune di CASTELNUOVO RANGONE

Codice ISTAT	36007
Distretto sanitario	6
Distretto scolastico	17/18
Circoscrizione del lavoro	Vignola
Codice Avviamento Postale	41051
Prefisso teleselettivo	059

INDICATORI FISICI

Altitudine centro capoluogo (mt)	76
Altitudine minima (mt)	46
Altitudine massima (mt)	97
Superficie territoriale (Kmq)	22,6
- di pianura (Kmq)	22,6
- di collina (Kmq)	0,0
- di montagna (Kmq)	0,0
Distanza dal capoluogo di provincia (Km)	13

POPOLAZIONE

N°	Anno	INDICATORI DEMOGRAFICI	Valore
		POPOLAZIONE CENSITA	
A1	1991	Popolazione residente totale	9.683
A2	1991	Popolazione maschile residente	4.763
A3	1991	- celibi	1.904
A4	1991	- coniugati	2.704
A5	1991	- separati legalmente	25
A6	1991	- divorziati	22
A7	1991	- vedovi	108
A8	1991	Popolazione femminile residente	4.920
A9	1991	- nubili	1.545
A10	1991	- coniugate	2.696
A11	1991	- separate legalmente	27
A12	1991	- divorziate	41
A13	1991	- vedove	611
A14	1991	Variazione ass. popolazione 1981 - 1991	1.050
A15	1991	Variazione % popolazione 1981 - 1991	12,2
A16	1991	Saldo naturale 1981 - 1991	-69
A17	1991	Saldo migratorio 1981 - 1991	1.119
A18	1991	Pop. residente in età 0 - 14 anni	1.203
A19	1991	Pop. residente in età 65 anni e oltre	1.586
A20	1991	Famiglie residenti	3.447
A21	1991	di cui: unidimensionali	526
A22	1991	N° medio di componenti per famiglia	2,80
A23	1991	Densità abitativa	428
A24	1991	Indice di mascolinità (%)	96,8

Continua: POPOLAZIONE CENSITA

N°	Anno	INDICATORI DEMOGRAFICI	Valore
A25	1991	Indice di vecchiaia (%)	131,8
A26	1991	Indice di dipendenza (%)	40,5
A27	1991	Indice di dipendenza giovanile (%)	17,4
A28	1991	Indice di dipendenza degli anziani (%)	23,0
A29	1991	Indice di struttura (%)	93,4
A30	1991	Indice di ricambio (%)	84,9
A31	1991	Stranieri residenti	87
		POPOLAZIONE ANAGRAFICA	
A32	1996	Popolazione residente totale	10.745
A33	1996	Popolazione maschile residente	5.308
A34	1996	Popolazione femminile residente	5.437
A35	1996	Variazione ass. popolazione 1991 - 1996	1.062
A36	1996	Variazione % popolazione 1991 - 1996	11,0
A37	1996	Pop. residente in età 0 - 14 anni	1.278
A38	1996	Pop. residente in età 65 anni e oltre	1.890
A39	1996	Pop. residente in età 100 anni e oltre	1
A40	1996	Famiglie residenti	3.997
A41	1996	N° medio di componenti per famiglia	2,68
A42	1996	Nati	94
A43	1996	Morti	76
A44	1996	Iscritti	507
A45	1996	Cancellati	250
A46	1996	Saldo naturale	18
A47	1996	Saldo migratorio	257
A48	1996	Saldo totale	275

N°	Anno	INDICATORI DEMOGRAFICI	Valore
Continua: POPOLAZIONE ANAGRAFICA			
A49	1996	Tasso di natalità(‰)	8,7
A50	1996	Tasso di mortalità(‰)	7,1
A51	1996	Tasso di incremento naturale (‰)	1,7
A52	1996	Tasso di iscrizione (‰)	47,2
A53	1996	Tasso di cancellazione (‰)	23,3
A54	1996	Tasso di incremento migratorio (‰)	23,9
A55	1996	Tasso di incremento totale (‰)	25,6
A56	1996	Densità abitativa	475
A57	1996	Indice di mascolinità(%)	97,6
A58	1996	Indice di vecchiaia (%)	147,9
A59	1996	Indice di dipendenza (%)	41,8
A60	1996	Indice di dipendenza giovanile (%)	16,9
A61	1996	Indice di dipendenza degli anziani (%)	24,9
A62	1996	Indice di struttura (%)	93,3
A63	1996	Indice di ricambio (%)	107,4
A64	1996	Cittadini stranieri	228
A65	1996	Matrimoni	51
A66	1996	- con rito religioso	37
A67	1996	- con rito civile	14

N°	Anno	INDICATORI DEMOGRAFICI	Valore
Continua: POPOLAZIONE ANAGRAFICA			
A68	1997	Elettori totale	9.119
A69	1997	- maschi	4.434
A70	1997	- femmine	4.685
A71	1997	Sezioni elettorali	15
A72	1997	- normali	15
A73	1997	- ospedaliere	0
		SERIE STORICA	
A1	1991	Popolazione residente censita	9.683
A32	1992	Popolazione residente	9.888
A32	1993	Popolazione residente	10.104
A32	1994	Popolazione residente	10.294
A32	1995	Popolazione residente	10.470
A32	1996	Popolazione residente	10.745
A20	1991	Famiglie residenti censite	3.447
A40	1992	Famiglie residenti	3.524
A40	1993	Famiglie residenti	3.812
A40	1994	Famiglie residenti	3.734
A40	1995	Famiglie residenti	3.925
A40	1996	Famiglie residenti	3.997

N°	Anno	INDICATORI ECONOMICI	Valore
LAVORO			
		CENSIMENTO 1991	
B1	1991	Popolazione attiva	4.932
B2	1991	- occupati	4.706
B3	1991	- disoccupati	80
B4	1991	- in cerca di prima occupazione	146
B5	1991	Popolazione non attiva	4.751
B6	1991	- casalinghe	874
B7	1991	- studenti	696
B8	1991	- ritirati dal lavoro	1.960
B9	1991	Tasso di attività(%)	50,9
B10	1991	Tasso di attività maschile (%)	60,3
B11	1991	Tasso di attività femminile (%)	41,8
B12	1991	Tasso di occupazione (%)	48,6
B13	1991	Tasso di occupazione maschile (%)	58,7
B14	1991	Tasso di occupazione femminile (%)	38,8
B15	1991	Tasso di disoccupazione (%)	4,6
B16	1991	Tasso di disoccupazione maschile (%)	2,7
B17	1991	Tasso di disoccupazione femminile (%)	7,2
B18	1991	Pop. in condizione professionale	4.786

N°	Anno	INDICATORI ECONOMICI	Valore
Continua: LAVORO - CENSIMENTO 1991			
B19	1991	- occupati in agricoltura	257
B20	1991	- occupati nell'industria	2.479
B21	1991	- occupati in altre attività	2.050
B22	1991	- imprenditori e liberi professionisti	416
B23	1991	- lavoratori in proprio	996
B24	1991	- soci di cooperative	40
B25	1991	- coadiuvanti	142
B26	1991	- dirigenti	73
B27	1991	- direttivi, quadri, impiegati	1.078
B28	1991	- altri lavoratori dipendenti	2.041
AGRICOLTURA			
		CENSIMENTO 1990	
C1	1990	Aziende agricole	208
C2	1990	di cui: a conduzione diretta del coltivatore	171
C17	1990	Superficie aziendale totale (ha)	1.889,75
C18	1990	Superficie agricola utilizzata (ha)	1.655,53
C25	1990	Unità lavorative totali	347
C26	1990	- familiari	294
C27	1990	- salariate	53

N°	Anno	INDICATORI ECONOMICI	Valore
INDUSTRIA E SERVIZI			
		CENSIMENTO 1991	
D1	1991	Imprese censite	740
D5	1991	Imprese artigiane	338
D15	1991	Istituzioni censite	7
D16	1991	UnitàLocali censite	843
D17	1991	- delle imprese artigiane	354
D18	1991	- delle istituzioni	42
D46	1991	Addetti censiti U.L.	3.239
D47	1991	- indipendenti	1.248
D48	1991	- delle imprese artigiane	1.115
D49	1991	- delle istituzioni	226
D50	1991	Addetti ogni 100 abitanti	33,5
IMPRESE			
		INFOCAMERE-CERVED	
E1	1997	Imprese attive	968
E9	1997	Imprese artigiane	385
E10	1997	UnitàLocali totali	1.125
E11	1997	U.L. attive in agricoltura	174
E12	1997	U.L. attive nell'industria	372
E13	1997	- estrazione di minerali	0
E14	1997	- industria alimentare, bevande e tabac co	80
E15	1997	- industria tessile, abbigliamento e cuoio	37
E16	1997	- industria del legno	9
E17	1997	- industria della carta, stampa ed editoria	5
E18	1997	- industria chimica, gomma e materie plastiche	2
E19	1997	- industria ceramica e minerali non metalliferi	13
E20	1997	- industria produzione e fabbricazione prodotti in metallo	41
E21	1997	- industria meccanica	37
E22	1997	- industria macchine e apparecchiature elettriche ed elettroniche	11
E23	1997	- industria apparecchi medicali e di precisione	6
E24	1997	- fabbricazione di mezzi di trasporto	0
E25	1997	- altre industrie manifatturiere	14
E26	1997	- produzione e distribuzione di energia elettrica, gas e acqua	1
E27	1997	- costruzioni	116
E28	1997	U.L. attive nel terziario	523
E29	1997	- commercio	301

Continua: IMPRESE - INFOCAMERE / CERVED

N°	Anno	INDICATORI ECONOMICI	Valore
E30	1997	- alberghi e ristoranti	31
E31	1997	- trasporti, magazzinaggio e comunica zioni	53
E32	1997	- intermediazione monetaria e finanziaria	27
E33	1997	- attivitàimmobiliari, noleggio, informa tica, ricerca e altre attivitàprofessio nali ed imprenditoriali	77
E34	1997	- istruzione	1
E35	1997	- sanitàe altri servizi sociali	3
E36	1997	- altri servizi pubblici, sociali e personali	30
E37	1997	Addetti U.L. totali	3.682
E38	1997	Addetti in agricoltura	177
E39	1997	Addetti nell'industria	2.222
E40	1997	- estrazione di minerali	0
E41	1997	- industria alimentare, bevande e tabac-co	1.121
E42	1997	- industria tessile, abbigliamento e cuoio	162
E43	1997	- industria del legno	43
E44	1997	- industria della carta, stampa ed editoria	9
E45	1997	- industria chimica, gomma e materie plastiche	27
E46	1997	- industria ceramica e minerali non metalliferi	52
E47	1997	- industria produzione e fabbricazione prodotti in metallo	147
E48	1997	- industria meccanica	127
E49	1997	- industria macchine e apparecchiature elettriche ed elettroniche	69
E50	1997	- industria apparecchi medicali e di pre cisione	14
E51	1997	- fabbricazione di mezzi di trasporto	0
E52	1997	- altre industrie manifatturiere	51
E53	1997	- produzione e distribuzione di energia elettrica, gas e acqua	3
E54	1997	- costruzioni	397
E55	1997	Addetti nel terziario	1.136
E56	1997	- commercio	619
E57	1997	- alberghi e ristoranti	86
E58	1997	- trasporti, magazzinaggio e comunica zioni	72
E59	1997	- intermediazione monetaria e finanziaria	67
E60	1997	- attivitàimmobiliari, noleggio, infor matica, ricerca e altre attivitàprofes sionali ed imprenditoriali	207
E61	1997	- istruzione	4
E62	1997	- sanitàe altri servizi sociali	5
E63	1997	- altri servizi pubblici, sociali e personali	76

N°	Anno	INDICATORI ECONOMICI	Valore
COMMERCIO			
F4	1996	Imprese nel commercio al minuto	119
F5	1996	- despecializzato e alimentare	22
F6	1996	- extralimentare	97
F7	1996	Pubblici esercizi	27
F12	1996	U.L. nel commercio al minuto	135
F13	1996	- despecializzato e alimentare	29
F14	1996	- extralimentare	106
F15	1996	U.L. pubblici esercizi	29
F20	1996	Addetti nel commercio al minuto	267
F21	1996	- despecializzato e alimentare	71
F22	1996	- extralimentare	196
F23	1996	Addetti pubblici esercizi	68
CREDITO			
H3	1996	Impieghi bancari (milioni di lire)	n.d.
H4	1996	Depositi bancari (milioni di lire)	n.d.
H5	1996	Sportelli bancari	4
ABITAZIONI, EDILIZIA E OPERE PUBBLICHE			
		CENSIMENTO 1991	
I1	1991	Totale abitazioni	3.751
I2	1991	Abitazioni occupate	3.360
I3	1991	- in proprietà	2.445
I4	1991	- in affitto	642
I5	1991	- fornite di acqua potabile e gabinetto	3.332
I6	1991	- collegate alla rete fognaria	3.132
I7	1991	- fornite di acqua calda	3.295
I8	1991	- fornite di riscaldamento	3.357
I9	1991	Abitazioni non occupate	391
I10	1991	- utilizzate per vacanza	31
I11	1991	- utilizzate per lavoro e/o studio	32
I12	1991	- disponibili per la vendita	25
I13	1991	- disponibili per l'affitto	27
I14	1991	- disponibili per vendita o affitto	8
I15	1991	- fornite di gabinetto	369
I16	1991	- fornite di acqua potabile	372
I17	1991	- fornite di acqua calda	305
I18	1991	- fornite di riscaldamento	349
		ISTAT	
I21	1994	Fabbricati residenziali di nuova costruzione	14

N°	Anno	INDICATORI ECONOMICI	Valore
		Continua: ABITAZIONI, EDILIZIA E OPERE PUBBLICHE - ISTAT	
I22	1994	Fabbricati residenziali di nuova costruzione: volume (mc)	34.590
I23	1994	Fabbricati non residenziali di nuova costruzione	2
I24	1994	Fabbricati non residenziali di nuova costruzione: volume (mc)	56.418
I25	1994	Abitazioni	88
I26	1994	Stanze	307
		C.C.I.A.A.	
I27	1996	Fabbricati residenziali di nuova costruzione	15
I28	1996	Fabbricati residenziali di nuova costruzione: volume (mc)	41.331
I29	1996	Fabbricati non residenziali di nuova costruzione	2
I30	1996	Fabbricati non residenziali di nuova costruzione: volume (mc)	13.751
I31	1996	Abitazioni	100
I32	1996	Stanze	362
COMUNICAZIONI E TRASPORTI			
J1	1995	Collegamenti telefonici principali	4.429
J2	1995	- abbonati negli ambienti di lavoro	1.105
J3	1995	- abbonati nelle abitazioni	3.273
J4	1995	- apparecchi a disposizione del pubblico	51
J6	1995	Autovetture circolanti	6.487
J7	1995	- a benzina	5.673
J8	1995	- a gasolio	477
J9	1995	- a metano	125
J10	1995	- a GPL	212
J18	91-95	Totale incidenti 1991-1995	138
J19	91-95	Incidenti medi annui ogni 10.000 abitanti	27,4
TURISMO			
K1	1996	Esercizi alberghieri	1
K2	1996	Posti letto alberghi	21
K3	1996	Camere alberghi	12
K4	1996	Bagni alberghi	12
K5	1996	Arrivi alberghieri	290
K6	1996	Presenze alberghiere	1.886
K7	1995	Esercizi extralberghieri	0
K8	1995	Posti letto extralberghieri	0
K9	1995	Arrivi extralberghieri	0
K10	1995	Presenze extralberghiere	0

N°	Anno	INDICATORI SOCIALI	Valore
ISTRUZIONE			
L1	1991	Laureati	306
L2	1991	Diplomati	1.797
L3	1991	Residenti con licenza media inferiore	2.504
L4	1991	Residenti con licenza elementare	3.582
L5	1991	Alfabeti privi di titolo di studio	1.032
L6	1991	Alfabeti in età65 anni e oltre	466
L7	1991	Analfabeti	45
L8	1991	Analfabeti in età65 anni e oltre	23
L9	1991	Studenti	696
		SCUOLE MEDIE INFERIORI (ISTAT)	
L28	94-95	Scuole medie inferiori	1
L29	94-95	- statali	1
L30	94-95	- gestite da enti privati	0
L31	94-95	- gestite da enti pubblici	0
L32	94-95	Classi	12
L33	94-95	Aule ordinarie	12
L34	94-95	Aule speciali	8
L35	94-95	Alunni	285
		SCUOLE MEDIE SUPERIORI (ISTAT)	
L39	95-96	Scuole medie superiori	0
L41	95-96	- istituti professionali	0
L42	95-96	- istituti tecnici	0
L43	95-96	- licei	0
L44	95-96	- istituti d'arte	0
L45	95-96	- istituti magistrali	0
L46	95-96	- scuole magistrali	0
L48	95-96	Aule ordinarie	0
L49	95-96	Aule speciali	0
L50	95-96	Studenti	0
L51	95-96	- di istituti professionali	0
L52	95-96	- di istituti tecnici	0
L53	95-96	- di licei	0
L54	95-96	- di istituti d'arte	0
L55	95-96	- di istituti magistrali	0
L56	95-96	- di scuole magistrali	0
		SCUOLE MATERNE COMUNALI (C.C.C.)	
L59	1995	Scuole materne comunali	0
L60	1995	Sezioni	0
L61	1995	Alunni iscritti	0
L62	1995	Insegnanti	0

N°	Anno	INDICATORI SOCIALI	Valore
Continua: ISTRUZIONE - C.C.C.			
		SCUOLE MATERNE STATALI (C.C.C.)	
L63	1995	Scuole materne statali	1
L64	1995	Sezioni	3
L65	1995	Alunni iscritti	84
		ISTRUZIONE PRIMARIA (C.C.C.)	
L66	1995	Scuole	2
L67	1995	Sezioni	5
L68	1995	Alunni iscritti	381
		ISTRUZIONE MEDIA INFERIORE (C.C.C.)	
L69	1995	Scuole	1
L70	1995	Sezioni	5
L71	1995	Alunni iscritti	275
		ISTRUZIONE MEDIA SUPERIORE (C.C.C.)	
L72	1995	Scuole	0
L73	1995	Sezioni	0
L74	1995	Alunni iscritti	0
SERVIZI COMUNALI VARI			
M1	1995	Cimiteri	2
M2	1995	Biblioteche comunali	1
M3	1995	Impianti sportivi	11
M4	1995	- piscine	0
M5	1995	- campi da tennis	4
M6	1995	- campi da pattinaggio	1
M7	1995	- stadi comunali	0
M8	1995	- impianti di risalita	0
M9	1995	- altri	6
M10	1995	Farmacie comunali	0
M11	1995	Teatri	0
M12	1995	Musei	0
SANITÀ			
		DECEDUTI PER CAUSA: ELABORAZIONI DELLA PROVINCIA DI MODENA SU DATI ISTAT	
N12	1992	Deceduti residenti	71
N13	1992	- per malattie infettive e parassitarie	1
N14	1992	- per tumori	20
N15	1992	- per malattie ghiandolari	5
N16	1992	- per malattie del sangue	0
N17	1992	- per disturbi psichici	3
N18	1992	- per malattie del sistema nervoso	2

N°	Anno	INDICATORI SOCIALI	Valore
Continua: SANITÀ			
N19	1992	- per malattie dell'apparato circolatorio	29
N20	1992	- per malattie dell'apparato respiratorio	3
N21	1992	- per malattie dell'apparato digerente	4
N22	1992	- per malattie dell'apparato genito-urinario	1
N23	1992	- per malattie della pelle	0
N24	1992	- per malattie del sistema osteomu scolare	0
N25	1992	- per malformazioni congenite	0
N26	1992	- per condizioni morbose di origine pe rinatale	0
N27	1992	- per stati morbosi maldefiniti	1
N28	1992	- per traumatismi e avvelenamenti	2
N29	1992	- per cause non specificate	0
ASSISTENZA E PREVIDENZA			
O1	1995	Assistenza di base: unità di offerta	3
O2	1995	- case protette	0
O3	1995	- case di riposo	1

N°	Anno	INDICATORI SOCIALI	Valore
Continua: ASSISTENZA E PREVIDENZA			
O4	1995	- residenze protette	0
O5	1995	- comunità alloggio	1
O6	1995	- centri diurni	0
O7	1995	- servizi di assistenza domiciliare	1
O9	1995	Assistenza di base: utenti	61
O10	1995	Centri socio-riabilitativi per portatori di handicap	1
O11	1995	Capacità ricettiva dei centri socio-riabilitativi per portatori di handicap	10
O15	1995	Comunità residenziali per minori	0
O16	1995	Capacità ricettiva delle comunità residen-ziali per minori	0
O17	1995	Utenti in carico alle comunità residenziali per minori	0
O18	1995	Asili nido comunali	1
O19	1995	Asili nido comunali: bambini iscritti	47
O20	1995	Asili nido comunali: assistenti	7

N°	Anno	INDICATORI AMBIENTALI	Valore
ENERGIA			
R9	1996	Numero di utenze allacciate alla rete E.N.E.L.	3.862
R10	1996	- per illuminazione pubblica	13
R11	1996	- per usi domestici	2.844
R12	1996	- per usi in locali e luoghi diversi dalle abitazioni	1.005
R13	1996	- per rivenditori	0
R18	1996	Energia elettrica venduta dall'E.N.E.L. (MWh)	48.028
R19	1996	- per illuminazione pubblica	716
R20	1996	- per usi domestici	7.432
R21	1996	- per usi in locali e luoghi diversi dalle abitazioni	39.880
R22	1996	- per rivenditori	0
STATO DELL'AMBIENTE			
S1	1995	Zone extra-agricole (ha)	378,76
S2	1995	- zone residenziali (ha)	148,36
S3	1995	- zone produttive (ha)	169,82
S4	1995	- servizi, attrezzature pubbliche (ha)	16,63
S5	1995	Zone agricole (ha)	1.856,18

N°	Anno	INDICATORI AMBIENTALI	Valore
Continua: STATO DELL'AMBIENTE			
S6	1995	- zone agricole di tutela (ha)	215,33
S7	1995	- parchi, aree boscate (ha)	0,00
S8	1995	- zone caratterizzate da dissesto idro geologico (ha)	0,00
S9	1995	Verde pubblico attrezzato a scala urbana (ha)	32,54
S10	1995	Lunghezza della rete fognaria (Km)	18
S11	1995	Abitanti serviti da pubblica fognatura (% su residenti)	87,0
S12	1995	Insediamenti produttivi con scarichi in pub-blica fognatura	38
S13	1995	Scarichi di pubblica fognatura	10
S14	1995	Scarichi depurati con depuratore biologico	1
S15	1995	Scolmatori di piena	16
S21	1995	Lunghezza rete idrica interna (Km)	48
S22	1995	Acquedotto: utenze domestiche	2.983
S23	1995	Acquedotto: utenze industriali	321
S24	1995	Acquedotto: utenze diverse	42
S25	1995	Acqua erogata (migliaia di mc)	695
S27	1994	Produzione rifiuti (t)	8.115,958

Comune di CASTELVETRO di MODENA

Codice ISTAT	036008
Distretto sanitario	6
Distretto scolastico	21
Circoscrizione del lavoro	Vignola
Codice Avviamento Postale	41014
Prefisso teleselettivo	059

INDICATORI FISICI

Altitudine centro capoluogo (mt)	152
Altitudine minima (mt)	66
Altitudine massima (mt)	447
Superficie territoriale (Kmq)	49,7
- di pianura (Kmq)	0,0
- di collina (Kmq)	49,7
- di montagna (Kmq)	0,0
Distanza dal capoluogo di provincia (Km)	18

POPOLAZIONE

N°	Anno	INDICATORI DEMOGRAFICI	Valore
		POPOLAZIONE CENSITA	
A1	1991	Popolazione residente totale	8.081
A2	1991	Popolazione maschile residente	3.977
A3	1991	- celibi	1.637
A4	1991	- coniugati	2.154
A5	1991	- separati legalmente	41
A6	1991	- divorziati	44
A7	1991	- vedovi	101
A8	1991	Popolazione femminile residente	4.104
A9	1991	- nubili	1.350
A10	1991	- coniugate	2.152
A11	1991	- separate legalmente	45
A12	1991	- divorziate	37
A13	1991	- vedove	520
A14	1991	Variazione ass. popolazione 1981 - 1991	584
A15	1991	Variazione % popolazione 1981 - 1991	7,8
A16	1991	Saldo naturale 1981 - 1991	-180
A17	1991	Saldo migratorio 1981 - 1991	764
A18	1991	Pop. residente in età 0 - 14 anni	1.127
A19	1991	Pop. residente in età 65 anni e oltre	1.346
A20	1991	Famiglie residenti	2.837
A21	1991	di cui: unidimensionali	506
A22	1991	N° medio di componenti per famiglia	2,84
A23	1991	Densità abitativa	163
A24	1991	Indice di mascolinità (%)	96,9

Continua: POPOLAZIONE CENSITA

N°	Anno	INDICATORI DEMOGRAFICI	Valore
A25	1991	Indice di vecchiaia (%)	119,4
A26	1991	Indice di dipendenza (%)	44,1
A27	1991	Indice di dipendenza giovanile (%)	20,1
A28	1991	Indice di dipendenza degli anziani (%)	24,0
A29	1991	Indice di struttura (%)	83,1
A30	1991	Indice di ricambio (%)	76,3
A31	1991	Stranieri residenti	57
		POPOLAZIONE ANAGRAFICA	
A32	1996	Popolazione residente totale	8.787
A33	1996	Popolazione maschile residente	4.393
A34	1996	Popolazione femminile residente	4.394
A35	1996	Variazione ass. popolazione 1991 - 1996	706
A36	1996	Variazione % popolazione 1991 - 1996	8,7
A37	1996	Pop. residente in età 0 - 14 anni	1.206
A38	1996	Pop. residente in età 65 anni e oltre	1.455
A39	1996	Pop. residente in età 100 anni e oltre	0
A40	1996	Famiglie residenti	3.040
A41	1996	N° medio di componenti per famiglia	2,88
A42	1996	Nati	95
A43	1996	Morti	79
A44	1996	Iscritti	408
A45	1996	Cancellati	195
A46	1996	Saldo naturale	16
A47	1996	Saldo migratorio	213
A48	1996	Saldo totale	229

N°	Anno	INDICATORI DEMOGRAFICI	Valore
Continua: POPOLAZIONE ANAGRAFICA			
A49	1996	Tasso di natalità(‰)	10,8
A50	1996	Tasso di mortalità(‰)	9,0
A51	1996	Tasso di incremento naturale (‰)	1,8
A52	1996	Tasso di iscrizione (‰)	46,4
A53	1996	Tasso di cancellazione (‰)	22,2
A54	1996	Tasso di incremento migratorio (‰)	24,2
A55	1996	Tasso di incremento totale (‰)	26,1
A56	1996	Densità abitativa	177
A57	1996	Indice di mascolinità(%)	100,0
A58	1996	Indice di vecchiaia (%)	120,6
A59	1996	Indice di dipendenza (%)	43,4
A60	1996	Indice di dipendenza giovanile (%)	19,7
A61	1996	Indice di dipendenza degli anziani (%)	23,8
A62	1996	Indice di struttura (%)	82,8
A63	1996	Indice di ricambio (%)	104,6
A64	1996	Cittadini stranieri	153
A65	1996	Matrimoni	80
A66	1996	- con rito religioso	66
A67	1996	- con rito civile	14
Continua: POPOLAZIONE ANAGRAFICA			
A68	1997	Elettori totale	7.298
A69	1997	- maschi	3.605
A70	1997	- femmine	3.693
A71	1997	Sezioni elettorali	12
A72	1997	- normali	12
A73	1997	- ospedaliere	0
		SERIE STORICA	
A1	1991	Popolazione residente censita	8.081
A32	1992	Popolazione residente	8.211
A32	1993	Popolazione residente	8.333
A32	1994	Popolazione residente	8.461
A32	1995	Popolazione residente	8.558
A32	1996	Popolazione residente	8.787
A20	1991	Famiglie residenti censite	2.837
A40	1992	Famiglie residenti	2.782
A40	1993	Famiglie residenti	2.863
A40	1994	Famiglie residenti	2.931
A40	1995	Famiglie residenti	2.971
A40	1996	Famiglie residenti	3.040

N°	Anno	INDICATORI ECONOMICI	Valore
LAVORO			
		CENSIMENTO 1991	
B1	1991	Popolazione attiva	4.095
B2	1991	- occupati	3.864
B3	1991	- disoccupati	122
B4	1991	- in cerca di prima occupazione	109
B5	1991	Popolazione non attiva	3.986
B6	1991	- casalinghe	708
B7	1991	- studenti	472
B8	1991	- ritirati dal lavoro	1.515
B9	1991	Tasso di attività(%)	50,7
B10	1991	Tasso di attività maschile (%)	61,0
B11	1991	Tasso di attività femminile (%)	40,7
B12	1991	Tasso di occupazione (%)	47,8
B13	1991	Tasso di occupazione maschile (%)	58,3
B14	1991	Tasso di occupazione femminile (%)	37,7
B15	1991	Tasso di disoccupazione (%)	5,6
B16	1991	Tasso di disoccupazione maschile (%)	4,5
B17	1991	Tasso di disoccupazione femminile (%)	7,4
B18	1991	Pop. in condizione professionale	3.986
Continua: LAVORO - CENSIMENTO 1991			
B19	1991	- occupati in agricoltura	506
B20	1991	- occupati nell'industria	2.229
B21	1991	- occupati in altre attività	1.251
B22	1991	- imprenditori e liberi professionisti	220
B23	1991	- lavoratori in proprio	865
B24	1991	- soci di cooperative	37
B25	1991	- coadiuvanti	151
B26	1991	- dirigenti	40
B27	1991	- direttivi, quadri, impiegati	702
B28	1991	- altri lavoratori dipendenti	1.971
AGRICOLTURA			
		CENSIMENTO 1990	
C1	1990	Aziende agricole	527
C2	1990	di cui: a conduzione diretta del coltivatore	500
C17	1990	Superficie aziendale totale (ha)	3.689,80
C18	1990	Superficie agricola utilizzata (ha)	3.138,48
C25	1990	Unità lavorative totali	686
C26	1990	- familiari	603
C27	1990	- salariate	82

N°	Anno	INDICATORI ECONOMICI	Valore
INDUSTRIA E SERVIZI			
		CENSIMENTO 1991	
D1	1991	Imprese censite	606
D5	1991	Imprese artigiane	268
D15	1991	Istituzioni censite	11
D16	1991	UnitàLocali censite	722
D17	1991	- delle imprese artigiane	287
D18	1991	- delle istituzioni	43
D46	1991	Addetti censiti U.L.	5.431
D47	1991	- indipendenti	1.069
D48	1991	- delle imprese artigiane	836
D49	1991	- delle istituzioni	189
D50	1991	Addetti ogni 100 abitanti	67,2
IMPRESE			
		INFOCAMERE-CERVED	
E1	1997	Imprese attive	949
E9	1997	Imprese artigiane	271
E10	1997	UnitàLocali totali	1.065
E11	1997	U.L. attive in agricoltura	369
E12	1997	U.L. attive nell'industria	308
E13	1997	- estrazione di minerali	0
E14	1997	- industria alimentare, bevande e tabac co	52
E15	1997	- industria tessile, abbigliamento e cuoio	18
E16	1997	- industria del legno	10
E17	1997	- industria della carta, stampa ed editoria	7
E18	1997	- industria chimica, gomma e materie plastiche	1
E19	1997	- industria ceramica e minerali non metalliferi	31
E20	1997	- industria produzione e fabbricazione prodotti in metallo	41
E21	1997	- industria meccanica	20
E22	1997	- industria macchine e apparecchiature elettriche ed elettroniche	4
E23	1997	- industria apparecchi medicali e di precisione	2
E24	1997	- fabbricazione di mezzi di trasporto	0
E25	1997	- altre industrie manifatturiere	9
E26	1997	- produzione e distribuzione di energia elettrica, gas e acqua	0
E27	1997	- costruzioni	113
E28	1997	U.L. attive nel terziario	353
E29	1997	- commercio	189

Continua: IMPRESE - INFOCAMERE / CERVED

N°	Anno	INDICATORI ECONOMICI	Valore
E30	1997	- alberghi e ristoranti	35
E31	1997	- trasporti, magazzinaggio e comunica zioni	38
E32	1997	- intermediazione monetaria e finanziaria	13
E33	1997	- attivitàimmobiliari, noleggio, informa tica, ricerca e altre attivitàprofessio nali ed imprenditoriali	50
E34	1997	- istruzione	0
E35	1997	- sanitàe altri servizi sociali	0
E36	1997	- altri servizi pubblici, sociali e personali	28
E37	1997	Addetti U.L. totali	5.465
E38	1997	Addetti in agricoltura	393
E39	1997	Addetti nell'industria	3.965
E40	1997	- estrazione di minerali	0
E41	1997	- industria alimentare, bevande e tabac-co	844
E42	1997	- industria tessile, abbigliamento e cuoio	38
E43	1997	- industria del legno	179
E44	1997	- industria della carta, stampa ed editoria	32
E45	1997	- industria chimica, gomma e materie plastiche	8
E46	1997	- industria ceramica e minerali non metalliferi	1.601
E47	1997	- industria produzione e fabbricazione prodotti in metallo	421
E48	1997	- industria meccanica	524
E49	1997	- industria macchine e apparecchiature elettriche ed elettroniche	28
E50	1997	- industria apparecchi medicali e di pre cisione	2
E51	1997	- fabbricazione di mezzi di trasporto	0
E52	1997	- altre industrie manifatturiere	33
E53	1997	- produzione e distribuzione di energia elettrica, gas e acqua	0
E54	1997	- costruzioni	255
E55	1997	Addetti nel terziario	993
E56	1997	- commercio	413
E57	1997	- alberghi e ristoranti	147
E58	1997	- trasporti, magazzinaggio e comunica zioni	51
E59	1997	- intermediazione monetaria e finanziaria	159
E60	1997	- attivitàimmobiliari, noleggio, infor matica, ricerca e altre attivitàprofes sionali ed imprenditoriali	171
E61	1997	- istruzione	0
E62	1997	- sanitàe altri servizi sociali	0
E63	1997	- altri servizi pubblici, sociali e personali	52

N°	Anno	INDICATORI ECONOMICI	Valore
COMMERCIO			
F4	1996	Imprese nel commercio al minuto	90
F5	1996	- despecializzato e alimentare	23
F6	1996	- extralimentare	67
F7	1996	Pubblici esercizi	28
F12	1996	U.L. nel commercio al minuto	107
F13	1996	- despecializzato e alimentare	28
F14	1996	- extralimentare	79
F15	1996	U.L. pubblici esercizi	33
F20	1996	Addetti nel commercio al minuto	181
F21	1996	- despecializzato e alimentare	63
F22	1996	- extralimentare	118
F23	1996	Addetti pubblici esercizi	196
CREDITO			
H3	1996	Impieghi bancari (milioni di lire)	153.265
H4	1996	Depositi bancari (milioni di lire)	181.880
H5	1996	Sportelli bancari	5
ABITAZIONI, EDILIZIA E OPERE PUBBLICHE			
		CENSIMENTO 1991	
I1	1991	Totale abitazioni	3.066
I2	1991	Abitazioni occupate	2.828
I3	1991	- in proprietà	1.939
I4	1991	- in affitto	573
I5	1991	- fornite di acqua potabile e gabinetto	2.787
I6	1991	- collegate alla rete fognaria	2.231
I7	1991	- fornite di acqua calda	2.669
I8	1991	- fornite di riscaldamento	2.813
I9	1991	Abitazioni non occupate	238
I10	1991	- utilizzate per vacanza	99
I11	1991	- utilizzate per lavoro e/o studio	21
I12	1991	- disponibili per la vendita	5
I13	1991	- disponibili per l'affitto	6
I14	1991	- disponibili per vendita o affitto	2
I15	1991	- fornite di gabinetto	215
I16	1991	- fornite di acqua potabile	222
I17	1991	- fornite di acqua calda	160
I18	1991	- fornite di riscaldamento	203
		ISTAT	
I21	1994	Fabbricati residenziali di nuova costruzione	9

Continua: ABITAZIONI, EDILIZIA E OPERE PUBBLICHE - ISTAT

N°	Anno	INDICATORI ECONOMICI	Valore
I22	1994	Fabbricati residenziali di nuova costruzione: volume (mc)	12.808
I23	1994	Fabbricati non residenziali di nuova costruzione	3
I24	1994	Fabbricati non residenziali di nuova costruzione: volume (mc)	3.398
I25	1994	Abitazioni	19
I26	1994	Stanze	104
		C.C.I.A.A.	
I27	1996	Fabbricati residenziali di nuova costruzione	d.m.
I28	1996	Fabbricati residenziali di nuova costruzione: volume (mc)	d.m.
I29	1996	Fabbricati non residenziali di nuova costruzione	d.m.
I30	1996	Fabbricati non residenziali di nuova costruzione: volume (mc)	d.m.
I31	1996	Abitazioni	0
I32	1996	Stanze	0
COMUNICAZIONI E TRASPORTI			
J1	1995	Collegamenti telefonici principali	3.690
J2	1995	- abbonati negli ambienti di lavoro	1.089
J3	1995	- abbonati nelle abitazioni	2.542
J4	1995	- apparecchi a disposizione del pubblico	59
J6	1995	Autovetture circolanti	5.321
J7	1995	- a benzina	4.549
J8	1995	- a gasolio	486
J9	1995	- a metano	105
J10	1995	- a GPL	181
J18	91-95	Totale incidenti 1991-1995	161
J19	91-95	Incidenti medi annui ogni 10.000 abitanti	38,7
TURISMO			
K1	1996	Esercizi alberghieri	4
K2	1996	Posti letto alberghi	108
K3	1996	Camere alberghi	67
K4	1996	Bagni alberghi	65
K5	1996	Arrivi alberghieri	9.102
K6	1996	Presenze alberghiere	21.031
K7	1995	Esercizi extralberghieri	0
K8	1995	Posti letto extralberghieri	0
K9	1995	Arrivi extralberghieri	0
K10	1995	Presenze extralberghiere	0

N°	Anno	INDICATORI SOCIALI	Valore
ISTRUZIONE			
L1	1991	Laureati	134
L2	1991	Diplomati	1.191
L3	1991	Residenti con licenza media inferiore	2.168
L4	1991	Residenti con licenza elementare	3.118
L5	1991	Alfabeti privi di titolo di studio	974
L6	1991	Alfabeti in età65 anni e oltre	419
L7	1991	Analfabeti	75
L8	1991	Analfabeti in età65 anni e oltre	45
L9	1991	Studenti	472
		SCUOLE MEDIE INFERIORI (ISTAT)	
L28	94-95	Scuole medie inferiori	1
L29	94-95	- statali	1
L30	94-95	- gestite da enti privati	0
L31	94-95	- gestite da enti pubblici	0
L32	94-95	Classi	11
L33	94-95	Aule ordinarie	11
L34	94-95	Aule speciali	5
L35	94-95	Alunni	233
		SCUOLE MEDIE SUPERIORI (ISTAT)	
L39	95-96	Scuole medie superiori	0
L41	95-96	- istituti professionali	0
L42	95-96	- istituti tecnici	0
L43	95-96	- licei	0
L44	95-96	- istituti d'arte	0
L45	95-96	- istituti magistrali	0
L46	95-96	- scuole magistrali	0
L48	95-96	Aule ordinarie	0
L49	95-96	Aule speciali	0
L50	95-96	Studenti	0
L51	95-96	- di istituti professionali	0
L52	95-96	- di istituti tecnici	0
L53	95-96	- di licei	0
L54	95-96	- di istituti d'arte	0
L55	95-96	- di istituti magistrali	0
L56	95-96	- di scuole magistrali	0
		SCUOLE MATERNE COMUNALI (C.C.C.)	
L59	1995	Scuole materne comunali	0
L60	1995	Sezioni	0
L61	1995	Alunni iscritti	0
L62	1995	Insegnanti	0

N°	Anno	INDICATORI SOCIALI	Valore
Continua: ISTRUZIONE - C.C.C.			
		SCUOLE MATERNE STATALI (C.C.C.)	
L63	1995	Scuole materne statali	2
L64	1995	Sezioni	6
L65	1995	Alunni iscritti	184
		ISTRUZIONE PRIMARIA (C.C.C.)	
L66	1995	Scuole	4
L67	1995	Sezioni	21
L68	1995	Alunni iscritti	360
		ISTRUZIONE MEDIA INFERIORE (C.C.C.)	
L69	1995	Scuole	1
L70	1995	Sezioni	12
L71	1995	Alunni iscritti	215
		ISTRUZIONE MEDIA SUPERIORE (C.C.C.)	
L72	1995	Scuole	0
L73	1995	Sezioni	0
L74	1995	Alunni iscritti	0
SERVIZI COMUNALI VARI			
M1	1995	Cimiteri	3
M2	1995	Biblioteche comunali	1
M3	1995	Impianti sportivi	6
M4	1995	- piscine	3
M5	1995	- campi da tennis	1
M6	1995	- campi da pattinaggio	0
M7	1995	- stadi comunali	0
M8	1995	- impianti di risalita	0
M9	1995	- altri	2
M10	1995	Farmacie comunali	0
M11	1995	Teatri	0
M12	1995	Musei	0
SANITÀ			
		DECEDUTI PER CAUSA: ELABORAZIONI DELLA PROVINCIA DI MODENA SU DATI ISTAT	
N12	1992	Deceduti residenti	75
N13	1992	- per malattie infettive e parassitarie	0
N14	1992	- per tumori	18
N15	1992	- per malattie ghiandolari	0
N16	1992	- per malattie del sangue	0
N17	1992	- per disturbi psichici	0
N18	1992	- per malattie del sistema nervoso	1

N°	Anno	INDICATORI SOCIALI	Valore
Continua: SANITÀ			
N19	1992	- per malattie dell'apparato circolatorio	41
N20	1992	- per malattie dell'apparato respiratorio	3
N21	1992	- per malattie dell'apparato digerente	6
N22	1992	- per malattie dell'apparato genito-urinario	1
N23	1992	- per malattie della pelle	0
N24	1992	- per malattie del sistema osteomu scolare	0
N25	1992	- per malformazioni congenite	0
N26	1992	- per condizioni morbose di origine pe rinatale	0
N27	1992	- per stati morbosi maldefiniti	0
N28	1992	- per traumatismi e avvelenamenti	5
N29	1992	- per cause non specificate	0
ASSISTENZA E PREVIDENZA			
O1	1995	Assistenza di base: unità di offerta	1
O2	1995	- case protette	0
O3	1995	- case di riposo	0

N°	Anno	INDICATORI SOCIALI	Valore
Continua: ASSISTENZA E PREVIDENZA			
O4	1995	- residenze protette	0
O5	1995	- comunità alloggio	0
O6	1995	- centri diurni	0
O7	1995	- servizi di assistenza domiciliare	1
O9	1995	Assistenza di base: utenti	25
O10	1995	Centri socio-riabilitativi per portatori di handicap	0
O11	1995	Capacità ricettiva dei centri socio-riabilitativi per portatori di handicap	0
O15	1995	Comunità residenziali per minori	0
O16	1995	Capacità ricettiva delle comunità residen-ziali per minori	0
O17	1995	Utenti in carico alle comunità residenziali per minori	0
O18	1995	Asili nido comunali	1
O19	1995	Asili nido comunali: bambini iscritti	42
O20	1995	Asili nido comunali: assistenti	4

N°	Anno	INDICATORI AMBIENTALI	Valore
ENERGIA			
R9	1996	Numero di utenze allacciate alla rete E.N.E.L.	4.609
R10	1996	- per illuminazione pubblica	29
R11	1996	- per usi domestici	3.403
R12	1996	- per usi in locali e luoghi diversi dalle abitazioni	1.177
R13	1996	- per rivenditori	0
R18	1996	Energia elettrica venduta dall'E.N.E.L. (MWh)	144.664
R19	1996	- per illuminazione pubblica	571
R20	1996	- per usi domestici	8.788
R21	1996	- per usi in locali e luoghi diversi dalle abitazioni	135.305
R22	1996	- per rivenditori	0
STATO DELL'AMBIENTE			
S1	1995	Zone extra-agricole (ha)	329,45
S2	1995	- zone residenziali (ha)	125,23
S3	1995	- zone produttive (ha)	157,86
S4	1995	- servizi, attrezzature pubbliche (ha)	5,77
S5	1995	Zone agricole (ha)	4.642,82

N°	Anno	INDICATORI AMBIENTALI	Valore
Continua: STATO DELL'AMBIENTE			
S6	1995	- zone agricole di tutela (ha)	322,19
S7	1995	- parchi, aree boscate (ha)	54,92
S8	1995	- zone caratterizzate da dissesto idro geologico (ha)	302,62
S9	1995	Verde pubblico attrezzato a scala urbana (ha)	20,34
S10	1995	Lunghezza della rete fognaria (Km)	56
S11	1995	Abitanti serviti da pubblica fognatura (% su residenti)	70,2
S12	1995	Insediamenti produttivi con scarichi in pub-blica fognatura	17
S13	1995	Scarichi di pubblica fognatura	7
S14	1995	Scarichi depurati con depuratore biologico	1
S15	1995	Scolmatori di piena	0
S21	1995	Lunghezza rete idrica interna (Km)	83
S22	1995	Acquedotto: utenze domestiche	2.931
S23	1995	Acquedotto: utenze industriali	354
S24	1995	Acquedotto: utenze diverse	67
S25	1995	Acqua erogata (migliaia di mc)	573
S27	1994	Produzione rifiuti (t)	41.473,252

Comune di CAVEZZO

Codice ISTAT	036009
Distretto sanitario	2
Distretto scolastico	16
Circoscrizione del lavoro	Mirandola
Codice Avviamento Postale	41032
Prefisso teleselettivo	0535

INDICATORI FISICI

Altitudine centro capoluogo (mt)	24
Altitudine minima (mt)	18
Altitudine massima (mt)	33
Superficie territoriale (Kmq)	26,8
- di pianura (Kmq)	26,8
- di collina (Kmq)	0,0
- di montagna (Kmq)	0,0
Distanza dal capoluogo di provincia (Km)	27

POPOLAZIONE

N°	Anno	INDICATORI DEMOGRAFICI	Valore
		POPOLAZIONE CENSITA	
A1	1991	Popolazione residente totale	6.351
A2	1991	Popolazione maschile residente	3.062
A3	1991	- celibi	1.220
A4	1991	- coniugati	1.702
A5	1991	- separati legalmente	31
A6	1991	- divorziati	15
A7	1991	- vedovi	94
A8	1991	Popolazione femminile residente	3.289
A9	1991	- nubili	1.038
A10	1991	- coniugate	1.711
A11	1991	- separate legalmente	28
A12	1991	- divorziate	19
A13	1991	- vedove	493
A14	1991	Variazione ass. popolazione 1981 - 1991	-70
A15	1991	Variazione % popolazione 1981 - 1991	-1,1
A16	1991	Saldo naturale 1981 - 1991	-262
A17	1991	Saldo migratorio 1981 - 1991	192
A18	1991	Pop. residente in età 0 - 14 anni	751
A19	1991	Pop. residente in età 65 anni e oltre	1.248
A20	1991	Famiglie residenti	2.253
A21	1991	di cui: unidimensionali	402
A22	1991	N° medio di componenti per famiglia	2,79
A23	1991	Densità abitativa	237
A24	1991	Indice di mascolinità (%)	93,1

Continua: POPOLAZIONE CENSITA

N°	Anno	INDICATORI DEMOGRAFICI	Valore
A25	1991	Indice di vecchiaia (%)	166,2
A26	1991	Indice di dipendenza (%)	45,9
A27	1991	Indice di dipendenza giovanile (%)	17,3
A28	1991	Indice di dipendenza degli anziani (%)	28,7
A29	1991	Indice di struttura (%)	93,6
A30	1991	Indice di ricambio (%)	94,2
A31	1991	Stranieri residenti	36
		POPOLAZIONE ANAGRAFICA	
A32	1996	Popolazione residente totale	6.524
A33	1996	Popolazione maschile residente	3.107
A34	1996	Popolazione femminile residente	3.417
A35	1996	Variazione ass. popolazione 1991 - 1996	173
A36	1996	Variazione % popolazione 1991 - 1996	2,7
A37	1996	Pop. residente in età 0 - 14 anni	716
A38	1996	Pop. residente in età 65 anni e oltre	1.400
A39	1996	Pop. residente in età 100 anni e oltre	1
A40	1996	Famiglie residenti	2.429
A41	1996	N° medio di componenti per famiglia	2,66
A42	1996	Nati	57
A43	1996	Morti	72
A44	1996	Iscritti	191
A45	1996	Cancellati	118
A46	1996	Saldo naturale	-15
A47	1996	Saldo migratorio	73
A48	1996	Saldo totale	58

N°	Anno	INDICATORI DEMOGRAFICI	Valore
Continua: POPOLAZIONE ANAGRAFICA			
A49	1996	Tasso di natalità(‰)	8,7
A50	1996	Tasso di mortalità(‰)	11,0
A51	1996	Tasso di incremento naturale (‰)	-2,3
A52	1996	Tasso di iscrizione (‰)	29,3
A53	1996	Tasso di cancellazione (‰)	18,1
A54	1996	Tasso di incremento migratorio (‰)	11,2
A55	1996	Tasso di incremento totale (‰)	8,9
A56	1996	Densità abitativa	243
A57	1996	Indice di mascolinità(%)	90,9
A58	1996	Indice di vecchiaia (%)	195,5
A59	1996	Indice di dipendenza (%)	48,0
A60	1996	Indice di dipendenza giovanile (%)	16,2
A61	1996	Indice di dipendenza degli anziani (%)	31,8
A62	1996	Indice di struttura (%)	95,5
A63	1996	Indice di ricambio (%)	126,5
A64	1996	Cittadini stranieri	109
A65	1996	Matrimoni	30
A66	1996	- con rito religioso	24
A67	1996	- con rito civile	6

N°	Anno	INDICATORI DEMOGRAFICI	Valore
Continua: POPOLAZIONE ANAGRAFICA			
A68	1997	Elettori totale	5.755
A69	1997	- maschi	2.711
A70	1997	- femmine	3.044
A71	1997	Sezioni elettorali	10
A72	1997	- normali	10
A73	1997	- ospedaliere	0
		SERIE STORICA	
A1	1991	Popolazione residente censita	6.351
A32	1992	Popolazione residente	6.380
A32	1993	Popolazione residente	6.391
A32	1994	Popolazione residente	6.424
A32	1995	Popolazione residente	6.466
A32	1996	Popolazione residente	6.524
A20	1991	Famiglie residenti censite	2.253
A40	1992	Famiglie residenti	2.298
A40	1993	Famiglie residenti	2.326
A40	1994	Famiglie residenti	2.362
A40	1995	Famiglie residenti	2.404
A40	1996	Famiglie residenti	2.429

N°	Anno	INDICATORI ECONOMICI	Valore
LAVORO			
		CENSIMENTO 1991	
B1	1991	Popolazione attiva	3.217
B2	1991	- occupati	3.087
B3	1991	- disoccupati	78
B4	1991	- in cerca di prima occupazione	52
B5	1991	Popolazione non attiva	3.134
B6	1991	- casalinghe	457
B7	1991	- studenti	374
B8	1991	- ritirati dal lavoro	1.483
B9	1991	Tasso di attività(%)	50,7
B10	1991	Tasso di attività maschile (%)	59,9
B11	1991	Tasso di attività femminile (%)	42,1
B12	1991	Tasso di occupazione (%)	48,6
B13	1991	Tasso di occupazione maschile (%)	58,0
B14	1991	Tasso di occupazione femminile (%)	39,8
B15	1991	Tasso di disoccupazione (%)	4,0
B16	1991	Tasso di disoccupazione maschile (%)	3,1
B17	1991	Tasso di disoccupazione femminile (%)	5,3
B18	1991	Pop. in condizione professionale	3.165

N°	Anno	INDICATORI ECONOMICI	Valore
Continua: LAVORO - CENSIMENTO 1991			
B19	1991	- occupati in agricoltura	328
B20	1991	- occupati nell'industria	1.751
B21	1991	- occupati in altre attività	1.086
B22	1991	- imprenditori e liberi professionisti	218
B23	1991	- lavoratori in proprio	747
B24	1991	- soci di cooperative	33
B25	1991	- coadiuvanti	163
B26	1991	- dirigenti	24
B27	1991	- direttivi, quadri, impiegati	504
B28	1991	- altri lavoratori dipendenti	1.476
AGRICOLTURA			
		CENSIMENTO 1990	
C1	1990	Aziende agricole	355
C2	1990	di cui: a conduzione diretta del coltivatore	346
C17	1990	Superficie aziendale totale (ha)	2.090,74
C18	1990	Superficie agricola utilizzata (ha)	1.843,45
C25	1990	Unità lavorative totali	369
C26	1990	- familiari	318
C27	1990	- salariate	52

N°	Anno	INDICATORI ECONOMICI	Valore
INDUSTRIA E SERVIZI			
		CENSIMENTO 1991	
D1	1991	Imprese censite	606
D5	1991	Imprese artigiane	334
D15	1991	Istituzioni censite	19
D16	1991	UnitàLocali censite	715
D17	1991	- delle imprese artigiane	345
D18	1991	- delle istituzioni	62
D46	1991	Addetti censiti U.L.	2.387
D47	1991	- indipendenti	1.002
D48	1991	- delle imprese artigiane	1.133
D49	1991	- delle istituzioni	170
D50	1991	Addetti ogni 100 abitanti	37,6
IMPRESE			
		INFOCAMERE-CERVED	
E1	1997	Imprese attive	831
E9	1997	Imprese artigiane	318
E10	1997	UnitàLocali totali	913
E11	1997	U.L. attive in agricoltura	257
E12	1997	U.L. attive nell'industria	296
E13	1997	- estrazione di minerali	1
E14	1997	- industria alimentare, bevande e tabac co	21
E15	1997	- industria tessile, abbigliamento e cuoio	106
E16	1997	- industria del legno	10
E17	1997	- industria della carta, stampa ed editoria	4
E18	1997	- industria chimica, gomma e materie plastiche	7
E19	1997	- industria ceramica e minerali non metalliferi	1
E20	1997	- industria produzione e fabbricazione prodotti in metallo	17
E21	1997	- industria meccanica	16
E22	1997	- industria macchine e apparecchiature elettriche ed elettroniche	1
E23	1997	- industria apparecchi medicali e di precisione	6
E24	1997	- fabbricazione di mezzi di trasporto	0
E25	1997	- altre industrie manifatturiere	18
E26	1997	- produzione e distribuzione di energia elettrica, gas e acqua	0
E27	1997	- costruzioni	88
E28	1997	U.L. attive nel terziario	329
E29	1997	- commercio	177

Continua: IMPRESE - INFOCAMERE / CERVED

N°	Anno	INDICATORI ECONOMICI	Valore
E30	1997	- alberghi e ristoranti	24
E31	1997	- trasporti, magazzinaggio e comunica zioni	24
E32	1997	- intermediazione monetaria e finanziaria	15
E33	1997	- attivitàimmobiliari, noleggio, informa tica, ricerca e altre attivitàprofessio nali ed imprenditoriali	57
E34	1997	- istruzione	2
E35	1997	- sanitàe altri servizi sociali	2
E36	1997	- altri servizi pubblici, sociali e personali	28
E37	1997	Addetti U.L. totali	2.397
E38	1997	Addetti in agricoltura	267
E39	1997	Addetti nell'industria	1.386
E40	1997	- estrazione di minerali	1
E41	1997	- industria alimentare, bevande e tabac-co	70
E42	1997	- industria tessile, abbigliamento e cuoio	549
E43	1997	- industria del legno	16
E44	1997	- industria della carta, stampa ed editoria	10
E45	1997	- industria chimica, gomma e materie plastiche	96
E46	1997	- industria ceramica e minerali non metalliferi	3
E47	1997	- industria produzione e fabbricazione prodotti in metallo	85
E48	1997	- industria meccanica	253
E49	1997	- industria macchine e apparecchiature elettriche ed elettroniche	2
E50	1997	- industria apparecchi medicali e di pre cisione	54
E51	1997	- fabbricazione di mezzi di trasporto	0
E52	1997	- altre industrie manifatturiere	50
E53	1997	- produzione e distribuzione di energia elettrica, gas e acqua	0
E54	1997	- costruzioni	197
E55	1997	Addetti nel terziario	621
E56	1997	- commercio	361
E57	1997	- alberghi e ristoranti	44
E58	1997	- trasporti, magazzinaggio e comunica zioni	32
E59	1997	- intermediazione monetaria e finanziaria	28
E60	1997	- attivitàimmobiliari, noleggio, infor matica, ricerca e altre attivitàprofes sionali ed imprenditoriali	106
E61	1997	- istruzione	4
E62	1997	- sanitàe altri servizi sociali	2
E63	1997	- altri servizi pubblici, sociali e personali	44

N°	Anno	INDICATORI ECONOMICI	Valore

COMMERCIO

F4	1996	Imprese nel commercio al minuto	101
F5	1996	- despecializzato e alimentare	18
F6	1996	- extralimentare	83
F7	1996	Pubblici esercizi	20
F12	1996	U.L. nel commercio al minuto	113
F13	1996	- despecializzato e alimentare	21
F14	1996	- extralimentare	92
F15	1996	U.L. pubblici esercizi	22
F20	1996	Addetti nel commercio al minuto	199
F21	1996	- despecializzato e alimentare	56
F22	1996	- extralimentare	143
F23	1996	Addetti pubblici esercizi	47

CREDITO

H3	1996	Impieghi bancari (milioni di lire)	112.882
H4	1996	Depositi bancari (milioni di lire)	167.517
H5	1996	Sportelli bancari	4

ABITAZIONI, EDILIZIA E OPERE PUBBLICHE

		CENSIMENTO 1991	
I1	1991	Totale abitazioni	2.525
I2	1991	Abitazioni occupate	2.243
I3	1991	- in proprietà	1.553
I4	1991	- in affitto	434
I5	1991	- fornite di acqua potabile e gabinetto	2.232
I6	1991	- collegate alla rete fognaria	1.835
I7	1991	- fornite di acqua calda	2.172
I8	1991	- fornite di riscaldamento	2.234
I9	1991	Abitazioni non occupate	282
I10	1991	- utilizzate per vacanza	15
I11	1991	- utilizzate per lavoro e/o studio	12
I12	1991	- disponibili per la vendita	5
I13	1991	- disponibili per l'affitto	16
I14	1991	- disponibili per vendita o affitto	9
I15	1991	- fornite di gabinetto	222
I16	1991	- fornite di acqua potabile	261
I17	1991	- fornite di acqua calda	147
I18	1991	- fornite di riscaldamento	226
		ISTAT	
I21	1994	Fabbricati residenziali di nuova costruzione	6

Continua: ABITAZIONI, EDILIZIA E OPERE PUBBLICHE - ISTAT

I22	1994	Fabbricati residenziali di nuova costruzione: volume (mc)	16.949
I23	1994	Fabbricati non residenziali di nuova costruzione	5
I24	1994	Fabbricati non residenziali di nuova costruzione: volume (mc)	1.752
I25	1994	Abitazioni	34
I26	1994	Stanze	148
		C.C.I.A.A.	
I27	1996	Fabbricati residenziali di nuova costruzione	10
I28	1996	Fabbricati residenziali di nuova costruzione: volume (mc)	17.818
I29	1996	Fabbricati non residenziali di nuova costruzione	6
I30	1996	Fabbricati non residenziali di nuova costruzione: volume (mc)	71.579
I31	1996	Abitazioni	39
I32	1996	Stanze	162

COMUNICAZIONI E TRASPORTI

J1	1995	Collegamenti telefonici principali	2.749
J2	1995	- abbonati negli ambienti di lavoro	781
J3	1995	- abbonati nelle abitazioni	1.943
J4	1995	- apparecchi a disposizione del pubblico	25
J6	1995	Autovetture circolanti	3.639
J7	1995	- a benzina	2.958
J8	1995	- a gasolio	343
J9	1995	- a metano	122
J10	1995	- a GPL	216
J18	91-95	Totale incidenti 1991-1995	94
J19	91-95	Incidenti medi annui ogni 10.000 abitanti	29,4

TURISMO

K1	1996	Esercizi alberghieri	1
K2	1996	Posti letto alberghi	22
K3	1996	Camere alberghi	11
K4	1996	Bagni alberghi	12
K5	1996	Arrivi alberghieri	1.143
K6	1996	Presenze alberghiere	3.176
K7	1995	Esercizi extralberghieri	0
K8	1995	Posti letto extralberghieri	0
K9	1995	Arrivi extralberghieri	0
K10	1995	Presenze extralberghiere	0

N°	Anno	INDICATORI SOCIALI	Valore
ISTRUZIONE			
L1	1991	Laureati	116
L2	1991	Diplomati	997
L3	1991	Residenti con licenza media inferiore	1.694
L4	1991	Residenti con licenza elementare	2.338
L5	1991	Alfabeti privi di titolo di studio	863
L6	1991	Alfabeti in età65 anni e oltre	473
L7	1991	Analfabeti	58
L8	1991	Analfabeti in età65 anni e oltre	39
L9	1991	Studenti	374
		SCUOLE MEDIE INFERIORI (ISTAT)	
L28	94-95	Scuole medie inferiori	1
L29	94-95	- statali	1
L30	94-95	- gestite da enti privati	0
L31	94-95	- gestite da enti pubblici	0
L32	94-95	Classi	9
L33	94-95	Aule ordinarie	9
L34	94-95	Aule speciali	6
L35	94-95	Alunni	161
		SCUOLE MEDIE SUPERIORI (ISTAT)	
L39	95-96	Scuole medie superiori	0
L41	95-96	- istituti professionali	0
L42	95-96	- istituti tecnici	0
L43	95-96	- licei	0
L44	95-96	- istituti d'arte	0
L45	95-96	- istituti magistrali	0
L46	95-96	- scuole magistrali	0
L48	95-96	Aule ordinarie	0
L49	95-96	Aule speciali	0
L50	95-96	Studenti	0
L51	95-96	- di istituti professionali	0
L52	95-96	- di istituti tecnici	0
L53	95-96	- di licei	0
L54	95-96	- di istituti d'arte	0
L55	95-96	- di istituti magistrali	0
L56	95-96	- di scuole magistrali	0
		SCUOLE MATERNE COMUNALI (C.C.C.)	
L59	1995	Scuole materne comunali	0
L60	1995	Sezioni	0
L61	1995	Alunni iscritti	0
L62	1995	Insegnanti	0

N°	Anno	INDICATORI SOCIALI	Valore
Continua: ISTRUZIONE - C.C.C.			
		SCUOLE MATERNE STATALI (C.C.C.)	
L63	1995	Scuole materne statali	1
L64	1995	Sezioni	3
L65	1995	Alunni iscritti	71
		ISTRUZIONE PRIMARIA (C.C.C.)	
L66	1995	Scuole	2
L67	1995	Sezioni	15
L68	1995	Alunni iscritti	235
		ISTRUZIONE MEDIA INFERIORE (C.C.C.)	
L69	1995	Scuole	1
L70	1995	Sezioni	9
L71	1995	Alunni iscritti	153
		ISTRUZIONE MEDIA SUPERIORE (C.C.C.)	
L72	1995	Scuole	0
L73	1995	Sezioni	0
L74	1995	Alunni iscritti	0
SERVIZI COMUNALI VARI			
M1	1995	Cimiteri	3
M2	1995	Biblioteche comunali	1
M3	1995	Impianti sportivi	0
M4	1995	- piscine	0
M5	1995	- campi da tennis	0
M6	1995	- campi da pattinaggio	0
M7	1995	- stadi comunali	0
M8	1995	- impianti di risalita	0
M9	1995	- altri	0
M10	1995	Farmacie comunali	0
M11	1995	Teatri	0
M12	1995	Musei	0
SANITÀ			
		DECEDUTI PER CAUSA: ELABORAZIONI DELLA PROVINCIA DI MODENA SU DATI ISTAT	
N12	1992	Deceduti residenti	64
N13	1992	- per malattie infettive e parassitarie	1
N14	1992	- per tumori	16
N15	1992	- per malattie ghiandolari	4
N16	1992	- per malattie del sangue	0
N17	1992	- per disturbi psichici	2
N18	1992	- per malattie del sistema nervoso	0

N°	Anno	INDICATORI SOCIALI	Valore
Continua: SANITÀ			
N19	1992	- per malattie dell'apparato circolatorio	29
N20	1992	- per malattie dell'apparato respiratorio	3
N21	1992	- per malattie dell'apparato digerente	3
N22	1992	- per malattie dell'apparato genito-urinario	2
N23	1992	- per malattie della pelle	0
N24	1992	- per malattie del sistema osteomu scolare	0
N25	1992	- per malformazioni congenite	0
N26	1992	- per condizioni morbose di origine pe rinatale	0
N27	1992	- per stati morbosi maldefiniti	1
N28	1992	- per traumatismi e avvelenamenti	3
N29	1992	- per cause non specificate	0
ASSISTENZA E PREVIDENZA			
O1	1995	Assistenza di base: unità di offerta	2
O2	1995	- case protette	1
O3	1995	- case di riposo	0

N°	Anno	INDICATORI SOCIALI	Valore
Continua: ASSISTENZA E PREVIDENZA			
O4	1995	- residenze protette	0
O5	1995	- comunità alloggio	0
O6	1995	- centri diurni	0
O7	1995	- servizi di assistenza domiciliare	1
O9	1995	Assistenza di base: utenti	79
O10	1995	Centri socio-riabilitativi per portatori di handicap	0
O11	1995	Capacità ricettiva dei centri socio-riabilitativi per portatori di handicap	0
O15	1995	Comunità residenziali per minori	0
O16	1995	Capacità ricettiva delle comunità residen-ziali per minori	0
O17	1995	Utenti in carico alle comunità residenziali per minori	0
O18	1995	Asili nido comunali	1
O19	1995	Asili nido comunali: bambini iscritti	40
O20	1995	Asili nido comunali: assistenti	0

N°	Anno	INDICATORI AMBIENTALI	Valore
ENERGIA			
R9	1996	Numero di utenze allacciate alla rete E.N.E.L.	3.365
R10	1996	- per illuminazione pubblica	17
R11	1996	- per usi domestici	2.549
R12	1996	- per usi in locali e luoghi diversi dalle abitazioni	799
R13	1996	- per rivenditori	0
R18	1996	Energia elettrica venduta dall'E.N.E.L. (MWh)	16.990
R19	1996	- per illuminazione pubblica	488
R20	1996	- per usi domestici	6.751
R21	1996	- per usi in locali e luoghi diversi dalle abitazioni	9.751
R22	1996	- per rivenditori	0
STATO DELL'AMBIENTE			
S1	1995	Zone extra-agricole (ha)	247,41
S2	1995	- zone residenziali (ha)	146,94
S3	1995	- zone produttive (ha)	62,07
S4	1995	- servizi, attrezzature pubbliche (ha)	7,14
S5	1995	Zone agricole (ha)	2.434,61

N°	Anno	INDICATORI AMBIENTALI	Valore
Continua: STATO DELL'AMBIENTE			
S6	1995	- zone agricole di tutela (ha)	279,21
S7	1995	- parchi, aree boscate (ha)	0,00
S8	1995	- zone caratterizzate da dissesto idro geologico (ha)	0,00
S9	1995	Verde pubblico attrezzato a scala urbana (ha)	20,69
S10	1995	Lunghezza della rete fognaria (Km)	29
S11	1995	Abitanti serviti da pubblica fognatura (% su residenti)	80,3
S12	1995	Insediamenti produttivi con scarichi in pub-blica fognatura	5
S13	1995	Scarichi di pubblica fognatura	3
S14	1995	Scarichi depurati con depuratore biologico	1
S15	1995	Scolmatori di piena	3
S21	1995	Lunghezza rete idrica interna (Km)	60
S22	1995	Acquedotto: utenze domestiche	1.769
S23	1995	Acquedotto: utenze industriali	18
S24	1995	Acquedotto: utenze diverse	180
S25	1995	Acqua erogata (migliaia di mc)	390
S27	1994	Produzione rifiuti (t)	1.931,784

Comune di CONCORDIA sulla SECCHIA

Codice ISTAT	036010
Distretto sanitario	2
Distretto scolastico	16
Circoscrizione del lavoro	Mirandola
Codice Avviamento Postale	41033
Prefisso teleselettivo	0535

INDICATORI FISICI

Altitudine centro capoluogo (mt)	22
Altitudine minima (mt)	13
Altitudine massima (mt)	23
Superficie territoriale (Kmq)	41,2
- di pianura (Kmq)	41,2
- di collina (Kmq)	0,0
- di montagna (Kmq)	0,0
Distanza dal capoluogo di provincia (Km)	38

POPOLAZIONE

N°	Anno	INDICATORI DEMOGRAFICI	Valore
		POPOLAZIONE CENSITA	
A1	1991	Popolazione residente totale	8.242
A2	1991	Popolazione maschile residente	3.984
A3	1991	- celibi	1.581
A4	1991	- coniugati	2.209
A5	1991	- separati legalmente	29
A6	1991	- divorziati	17
A7	1991	- vedovi	148
A8	1991	Popolazione femminile residente	4.258
A9	1991	- nubili	1.269
A10	1991	- coniugate	2.210
A11	1991	- separate legalmente	25
A12	1991	- divorziate	24
A13	1991	- vedove	730
A14	1991	Variazione ass. popolazione 1981 - 1991	-563
A15	1991	Variazione % popolazione 1981 - 1991	-6,4
A16	1991	Saldo naturale 1981 - 1991	-569
A17	1991	Saldo migratorio 1981 - 1991	6
A18	1991	Pop. residente in età 0 - 14 anni	954
A19	1991	Pop. residente in età 65 anni e oltre	1.686
A20	1991	Famiglie residenti	2.878
A21	1991	di cui: unidimensionali	476
A22	1991	N° medio di componenti per famiglia	2,84
A23	1991	Densità abitativa	200
A24	1991	Indice di mascolinità (%)	93,6

Continua: POPOLAZIONE CENSITA

N°	Anno	INDICATORI DEMOGRAFICI	Valore
A25	1991	Indice di vecchiaia (%)	176,7
A26	1991	Indice di dipendenza (%)	47,1
A27	1991	Indice di dipendenza giovanile (%)	17,0
A28	1991	Indice di dipendenza degli anziani (%)	30,1
A29	1991	Indice di struttura (%)	98,3
A30	1991	Indice di ricambio (%)	103,2
A31	1991	Stranieri residenti	56
		POPOLAZIONE ANAGRAFICA	
A32	1996	Popolazione residente totale	8.342
A33	1996	Popolazione maschile residente	4.055
A34	1996	Popolazione femminile residente	4.287
A35	1996	Variazione ass. popolazione 1991 - 1996	100
A36	1996	Variazione % popolazione 1991 - 1996	1,2
A37	1996	Pop. residente in età 0 - 14 anni	928
A38	1996	Pop. residente in età 65 anni e oltre	1.820
A39	1996	Pop. residente in età 100 anni e oltre	1
A40	1996	Famiglie residenti	3.097
A41	1996	N° medio di componenti per famiglia	2,68
A42	1996	Nati	66
A43	1996	Morti	104
A44	1996	Iscritti	218
A45	1996	Cancellati	129
A46	1996	Saldo naturale	-38
A47	1996	Saldo migratorio	89
A48	1996	Saldo totale	51

N°	Anno	INDICATORI DEMOGRAFICI	Valore
Continua: POPOLAZIONE ANAGRAFICA			
A49	1996	Tasso di natalità(‰)	7,9
A50	1996	Tasso di mortalità(‰)	12,5
A51	1996	Tasso di incremento naturale (‰)	-4,6
A52	1996	Tasso di iscrizione (‰)	26,1
A53	1996	Tasso di cancellazione (‰)	15,5
A54	1996	Tasso di incremento migratorio (‰)	10,7
A55	1996	Tasso di incremento totale (‰)	6,1
A56	1996	Densità abitativa	203
A57	1996	Indice di mascolinità(%)	94,6
A58	1996	Indice di vecchiaia (%)	196,1
A59	1996	Indice di dipendenza (%)	49,1
A60	1996	Indice di dipendenza giovanile (%)	16,6
A61	1996	Indice di dipendenza degli anziani (%)	32,5
A62	1996	Indice di struttura (%)	94,0
A63	1996	Indice di ricambio (%)	148,4
A64	1996	Cittadini stranieri	219
A65	1996	Matrimoni	24
A66	1996	- con rito religioso	19
A67	1996	- con rito civile	5

N°	Anno	INDICATORI DEMOGRAFICI	Valore
Continua: POPOLAZIONE ANAGRAFICA			
A68	1997	Elettori totale	7.192
A69	1997	- maschi	3.414
A70	1997	- femmine	3.778
A71	1997	Sezioni elettorali	14
A72	1997	- normali	14
A73	1997	- ospedaliere	0
		SERIE STORICA	
A1	1991	Popolazione residente censita	8.242
A32	1992	Popolazione residente	8.249
A32	1993	Popolazione residente	8.244
A32	1994	Popolazione residente	8.228
A32	1995	Popolazione residente	8.281
A32	1996	Popolazione residente	8.342
A20	1991	Famiglie residenti censite	2.878
A40	1992	Famiglie residenti	2.962
A40	1993	Famiglie residenti	2.996
A40	1994	Famiglie residenti	3.030
A40	1995	Famiglie residenti	3.051
A40	1996	Famiglie residenti	3.097

N°	Anno	INDICATORI ECONOMICI	Valore
LAVORO			
		CENSIMENTO 1991	
B1	1991	Popolazione attiva	4.061
B2	1991	- occupati	3.822
B3	1991	- disoccupati	156
B4	1991	- in cerca di prima occupazione	83
B5	1991	Popolazione non attiva	4.181
B6	1991	- casalinghe	612
B7	1991	- studenti	471
B8	1991	- ritirati dal lavoro	2.040
B9	1991	Tasso di attività(%)	49,3
B10	1991	Tasso di attività maschile (%)	59,1
B11	1991	Tasso di attività femminile (%)	40,1
B12	1991	Tasso di occupazione (%)	46,4
B13	1991	Tasso di occupazione maschile (%)	56,2
B14	1991	Tasso di occupazione femminile (%)	37,2
B15	1991	Tasso di disoccupazione (%)	5,9
B16	1991	Tasso di disoccupazione maschile (%)	4,9
B17	1991	Tasso di disoccupazione femminile (%)	7,3
B18	1991	Pop. in condizione professionale	3.978

N°	Anno	INDICATORI ECONOMICI	Valore
Continua: LAVORO - CENSIMENTO 1991			
B19	1991	- occupati in agricoltura	397
B20	1991	- occupati nell'industria	2.258
B21	1991	- occupati in altre attività	1.323
B22	1991	- imprenditori e liberi professionisti	216
B23	1991	- lavoratori in proprio	1.019
B24	1991	- soci di cooperative	36
B25	1991	- coadiuvanti	173
B26	1991	- dirigenti	37
B27	1991	- direttivi, quadri, impiegati	596
B28	1991	- altri lavoratori dipendenti	1.901
AGRICOLTURA			
		CENSIMENTO 1990	
C1	1990	Aziende agricole	641
C2	1990	di cui: a conduzione diretta del coltivatore	582
C17	1990	Superficie aziendale totale (ha)	3.035,85
C18	1990	Superficie agricola utilizzata (ha)	2.641,56
C25	1990	Unità lavorative totali	393
C26	1990	- familiari	362
C27	1990	- salariate	32

N°	Anno	INDICATORI ECONOMICI	Valore
INDUSTRIA E SERVIZI			
		CENSIMENTO 1991	
D1	1991	Imprese censite	758
D5	1991	Imprese artigiane	397
D15	1991	Istituzioni censite	11
D16	1991	UnitàLocali censite	855
D17	1991	- delle imprese artigiane	411
D18	1991	- delle istituzioni	48
D46	1991	Addetti censiti U.L.	3.276
D47	1991	- indipendenti	1.297
D48	1991	- delle imprese artigiane	1.286
D49	1991	- delle istituzioni	367
D50	1991	Addetti ogni 100 abitanti	39,7
IMPRESE			
		INFOCAMERE-CERVED	
E1	1997	Imprese attive	1.064
E9	1997	Imprese artigiane	373
E10	1997	UnitàLocali totali	1.159
E11	1997	U.L. attive in agricoltura	391
E12	1997	U.L. attive nell'industria	355
E13	1997	- estrazione di minerali	0
E14	1997	- industria alimentare, bevande e tabac co	19
E15	1997	- industria tessile, abbigliamento e cuoio	152
E16	1997	- industria del legno	6
E17	1997	- industria della carta, stampa ed editoria	2
E18	1997	- industria chimica, gomma e materie plastiche	1
E19	1997	- industria ceramica e minerali non metalliferi	5
E20	1997	- industria produzione e fabbricazione prodotti in metallo	29
E21	1997	- industria meccanica	16
E22	1997	- industria macchine e apparecchiature elettriche ed elettroniche	10
E23	1997	- industria apparecchi medicali e di precisione	11
E24	1997	- fabbricazione di mezzi di trasporto	0
E25	1997	- altre industrie manifatturiere	5
E26	1997	- produzione e distribuzione di energia elettrica, gas e acqua	0
E27	1997	- costruzioni	99
E28	1997	U.L. attive nel terziario	373
E29	1997	- commercio	222

Continua: IMPRESE - INFOCAMERE / CERVED

N°	Anno	INDICATORI ECONOMICI	Valore
E30	1997	- alberghi e ristoranti	28
E31	1997	- trasporti, magazzinaggio e comunica zioni	33
E32	1997	- intermediazione monetaria e finanziaria	13
E33	1997	- attivitàimmobiliari, noleggio, informa tica, ricerca e altre attivitàprofessio nali ed imprenditoriali	41
E34	1997	- istruzione	0
E35	1997	- sanitàe altri servizi sociali	0
E36	1997	- altri servizi pubblici, sociali e personali	36
E37	1997	Addetti U.L. totali	3.072
E38	1997	Addetti in agricoltura	404
E39	1997	Addetti nell'industria	1.931
E40	1997	- estrazione di minerali	0
E41	1997	- industria alimentare, bevande e tabac-co	73
E42	1997	- industria tessile, abbigliamento e cuoio	915
E43	1997	- industria del legno	7
E44	1997	- industria della carta, stampa ed editoria	8
E45	1997	- industria chimica, gomma e materie plastiche	7
E46	1997	- industria ceramica e minerali non metalliferi	11
E47	1997	- industria produzione e fabbricazione prodotti in metallo	101
E48	1997	- industria meccanica	35
E49	1997	- industria macchine e apparecchiature elettriche ed elettroniche	141
E50	1997	- industria apparecchi medicali e di pre cisione	151
E51	1997	- fabbricazione di mezzi di trasporto	0
E52	1997	- altre industrie manifatturiere	9
E53	1997	- produzione e distribuzione di energia elettrica, gas e acqua	0
E54	1997	- costruzioni	473
E55	1997	Addetti nel terziario	691
E56	1997	- commercio	394
E57	1997	- alberghi e ristoranti	60
E58	1997	- trasporti, magazzinaggio e comunica zioni	63
E59	1997	- intermediazione monetaria e finanziaria	34
E60	1997	- attivitàimmobiliari, noleggio, infor matica, ricerca e altre attivitàprofes sionali ed imprenditoriali	64
E61	1997	- istruzione	0
E62	1997	- sanitàe altri servizi sociali	0
E63	1997	- altri servizi pubblici, sociali e personali	76

N°	Anno	INDICATORI ECONOMICI	Valore

COMMERCIO

F4	1996	Imprese nel commercio al minuto	114
F5	1996	- despecializzato e alimentare	27
F6	1996	- extralimentare	87
F7	1996	Pubblici esercizi	29
F12	1996	U.L. nel commercio al minuto	129
F13	1996	- despecializzato e alimentare	27
F14	1996	- extralimentare	102
F15	1996	U.L. pubblici esercizi	29
F20	1996	Addetti nel commercio al minuto	210
F21	1996	- despecializzato e alimentare	55
F22	1996	- extralimentare	155
F23	1996	Addetti pubblici esercizi	63

CREDITO

H3	1996	Impieghi bancari (milioni di lire)	n.d.
H4	1996	Depositi bancari (milioni di lire)	n.d.
H5	1996	Sportelli bancari	3

ABITAZIONI, EDILIZIA E OPERE PUBBLICHE

		CENSIMENTO 1991	
I1	1991	Totale abitazioni	3.064
I2	1991	Abitazioni occupate	2.857
I3	1991	- in proprietà	2.049
I4	1991	- in affitto	541
I5	1991	- fornite di acqua potabile e gabinetto	2.831
I6	1991	- collegate alla rete fognaria	2.098
I7	1991	- fornite di acqua calda	2.738
I8	1991	- fornite di riscaldamento	2.848
I9	1991	Abitazioni non occupate	207
I10	1991	- utilizzate per vacanza	40
I11	1991	- utilizzate per lavoro e/o studio	23
I12	1991	- disponibili per la vendita	17
I13	1991	- disponibili per l'affitto	10
I14	1991	- disponibili per vendita o affitto	3
I15	1991	- fornite di gabinetto	185
I16	1991	- fornite di acqua potabile	197
I17	1991	- fornite di acqua calda	149
I18	1991	- fornite di riscaldamento	175
		ISTAT	
I21	1994	Fabbricati residenziali di nuova costruzione	3

Continua: ABITAZIONI, EDILIZIA E OPERE PUBBLICHE - ISTAT

I22	1994	Fabbricati residenziali di nuova costruzione: volume (mc)	5.427
I23	1994	Fabbricati non residenziali di nuova costruzione	13
I24	1994	Fabbricati non residenziali di nuova costruzione: volume (mc)	26.409
I25	1994	Abitazioni	17
I26	1994	Stanze	68
		C.C.I.A.A.	
I27	1996	Fabbricati residenziali di nuova costruzione	8
I28	1996	Fabbricati residenziali di nuova costruzione: volume (mc)	10.869
I29	1996	Fabbricati non residenziali di nuova costruzione	2
I30	1996	Fabbricati non residenziali di nuova costruzione: volume (mc)	4.308
I31	1996	Abitazioni	23
I32	1996	Stanze	98

COMUNICAZIONI E TRASPORTI

J1	1995	Collegamenti telefonici principali	3.372
J2	1995	- abbonati negli ambienti di lavoro	855
J3	1995	- abbonati nelle abitazioni	2.481
J4	1995	- apparecchi a disposizione del pubblico	36
J6	1995	Autovetture circolanti	4.633
J7	1995	- a benzina	3.821
J8	1995	- a gasolio	443
J9	1995	- a metano	71
J10	1995	- a GPL	298
J18	91-95	Totale incidenti 1991-1995	63
J19	91-95	Incidenti medi annui ogni 10.000 abitanti	15,3

TURISMO

K1	1996	Esercizi alberghieri	1
K2	1996	Posti letto alberghi	29
K3	1996	Camere alberghi	17
K4	1996	Bagni alberghi	15
K5	1996	Arrivi alberghieri	368
K6	1996	Presenze alberghiere	1.279
K7	1995	Esercizi extralberghieri	0
K8	1995	Posti letto extralberghieri	0
K9	1995	Arrivi extralberghieri	0
K10	1995	Presenze extralberghiere	0

N°	Anno	INDICATORI SOCIALI	Valore
ISTRUZIONE			
L1	1991	Laureati	145
L2	1991	Diplomati	1.123
L3	1991	Residenti con licenza media inferiore	2.282
L4	1991	Residenti con licenza elementare	3.116
L5	1991	Alfabeti privi di titolo di studio	1.155
L6	1991	Alfabeti in età65 anni e oltre	613
L7	1991	Analfabeti	100
L8	1991	Analfabeti in età65 anni e oltre	63
L9	1991	Studenti	471
		SCUOLE MEDIE INFERIORI (ISTAT)	
L28	94-95	Scuole medie inferiori	1
L29	94-95	- statali	1
L30	94-95	- gestite da enti privati	0
L31	94-95	- gestite da enti pubblici	0
L32	94-95	Classi	10
L33	94-95	Aule ordinarie	14
L34	94-95	Aule speciali	8
L35	94-95	Alunni	200
		SCUOLE MEDIE SUPERIORI (ISTAT)	
L39	95-96	Scuole medie superiori	0
L41	95-96	- istituti professionali	0
L42	95-96	- istituti tecnici	0
L43	95-96	- licei	0
L44	95-96	- istituti d'arte	0
L45	95-96	- istituti magistrali	0
L46	95-96	- scuole magistrali	0
L48	95-96	Aule ordinarie	0
L49	95-96	Aule speciali	0
L50	95-96	Studenti	0
L51	95-96	- di istituti professionali	0
L52	95-96	- di istituti tecnici	0
L53	95-96	- di licei	0
L54	95-96	- di istituti d'arte	0
L55	95-96	- di istituti magistrali	0
L56	95-96	- di scuole magistrali	0
		SCUOLE MATERNE COMUNALI (C.C.C.)	
L59	1995	Scuole materne comunali	0
L60	1995	Sezioni	0
L61	1995	Alunni iscritti	0
L62	1995	Insegnanti	0

N°	Anno	INDICATORI SOCIALI	Valore
Continua: ISTRUZIONE - C.C.C.			
		SCUOLE MATERNE STATALI (C.C.C.)	
L63	1995	Scuole materne statali	1
L64	1995	Sezioni	3
L65	1995	Alunni iscritti	55
		ISTRUZIONE PRIMARIA (C.C.C.)	
L66	1995	Scuole	3
L67	1995	Sezioni	19
L68	1995	Alunni iscritti	295
		ISTRUZIONE MEDIA INFERIORE (C.C.C.)	
L69	1995	Scuole	1
L70	1995	Sezioni	4
L71	1995	Alunni iscritti	200
		ISTRUZIONE MEDIA SUPERIORE (C.C.C.)	
L72	1995	Scuole	0
L73	1995	Sezioni	0
L74	1995	Alunni iscritti	0
SERVIZI COMUNALI VARI			
M1	1995	Cimiteri	5
M2	1995	Biblioteche comunali	1
M3	1995	Impianti sportivi	5
M4	1995	- piscine	0
M5	1995	- campi da tennis	2
M6	1995	- campi da pattinaggio	1
M7	1995	- stadi comunali	2
M8	1995	- impianti di risalita	0
M9	1995	- altri	0
M10	1995	Farmacie comunali	3
M11	1995	Teatri	2
M12	1995	Musei	0
SANITÀ			
		DECEDUTI PER CAUSA: ELABORAZIONI DELLA PROVINCIA DI MODENA SU DATI ISTAT	
N12	1992	Deceduti residenti	92
N13	1992	- per malattie infettive e parassitarie	2
N14	1992	- per tumori	31
N15	1992	- per malattie ghiandolari	1
N16	1992	- per malattie del sangue	1
N17	1992	- per disturbi psichici	0
N18	1992	- per malattie del sistema nervoso	0

N°	Anno	INDICATORI SOCIALI	Valore
Continua: SANITÀ			
N19	1992	- per malattie dell'apparato circolatorio	39
N20	1992	- per malattie dell'apparato respiratorio	9
N21	1992	- per malattie dell'apparato digerente	3
N22	1992	- per malattie dell'apparato genito-urinario	3
N23	1992	- per malattie della pelle	0
N24	1992	- per malattie del sistema osteomu scolare	1
N25	1992	- per malformazioni congenite	0
N26	1992	- per condizioni morbose di origine pe rinatale	0
N27	1992	- per stati morbosi maldefiniti	1
N28	1992	- per traumatismi e avvelenamenti	1
N29	1992	- per cause non specificate	0
ASSISTENZA E PREVIDENZA			
O1	1995	Assistenza di base: unità di offerta	3
O2	1995	- case protette	1
O3	1995	- case di riposo	1

N°	Anno	INDICATORI SOCIALI	Valore
Continua: ASSISTENZA E PREVIDENZA			
O4	1995	- residenze protette	0
O5	1995	- comunità alloggio	0
O6	1995	- centri diurni	0
O7	1995	- servizi di assistenza domiciliare	1
O9	1995	Assistenza di base: utenti	123
O10	1995	Centri socio-riabilitativi per portatori di handicap	0
O11	1995	Capacità ricettiva dei centri socio-riabilitativi per portatori di handicap	0
O15	1995	Comunità residenziali per minori	0
O16	1995	Capacità ricettiva delle comunità residen-ziali per minori	0
O17	1995	Utenti in carico alle comunità residenziali per minori	0
O18	1995	Asili nido comunali	1
O19	1995	Asili nido comunali: bambini iscritti	32
O20	1995	Asili nido comunali: assistenti	0

N°	Anno	INDICATORI AMBIENTALI	Valore
ENERGIA			
R9	1996	Numero di utenze allacciate alla rete E.N.E.L.	4.112
R10	1996	- per illuminazione pubblica	19
R11	1996	- per usi domestici	3.235
R12	1996	- per usi in locali e luoghi diversi dalle abitazioni	858
R13	1996	- per rivenditori	0
R18	1996	Energia elettrica venduta dall'E.N.E.L. (MWh)	21.959
R19	1996	- per illuminazione pubblica	719
R20	1996	- per usi domestici	8.273
R21	1996	- per usi in locali e luoghi diversi dalle abitazioni	12.967
R22	1996	- per rivenditori	0
STATO DELL'AMBIENTE			
S1	1995	Zone extra-agricole (ha)	302,12
S2	1995	- zone residenziali (ha)	135,62
S3	1995	- zone produttive (ha)	106,07
S4	1995	- servizi, attrezzature pubbliche (ha)	7,00
S5	1995	Zone agricole (ha)	3.821,60

N°	Anno	INDICATORI AMBIENTALI	Valore
Continua: STATO DELL'AMBIENTE			
S6	1995	- zone agricole di tutela (ha)	285,84
S7	1995	- parchi, aree boscate (ha)	0,00
S8	1995	- zone caratterizzate da dissesto idro geologico (ha)	0,00
S9	1995	Verde pubblico attrezzato a scala urbana (ha)	41,55
S10	1995	Lunghezza della rete fognaria (Km)	14
S11	1995	Abitanti serviti da pubblica fognatura (% su residenti)	71,8
S12	1995	Insediamenti produttivi con scarichi in pub-blica fognatura	4
S13	1995	Scarichi di pubblica fognatura	6
S14	1995	Scarichi depurati con depuratore biologico	4
S15	1995	Scolmatori di piena	2
S21	1995	Lunghezza rete idrica interna (Km)	71
S22	1995	Acquedotto: utenze domestiche	2.410
S23	1995	Acquedotto: utenze industriali	273
S24	1995	Acquedotto: utenze diverse	0
S25	1995	Acqua erogata (migliaia di mc)	482
S27	1994	Produzione rifiuti (t)	3.623,800

Comune di FANANO

Codice ISTAT	036011
Distretto sanitario	5
Distretto scolastico	20
Circoscrizione del lavoro	Pavullo
Codice Avviamento Postale	41021
Prefisso teleselettivo	0536

INDICATORI FISICI

Altitudine centro capoluogo (mt)	640
Altitudine minima (mt)	375
Altitudine massima (mt)	2.118
Superficie territoriale (Kmq)	89,9
- di pianura (Kmq)	0,0
- di collina (Kmq)	0,0
- di montagna (Kmq)	89,9
Distanza dal capoluogo di provincia (Km)	65

POPOLAZIONE

N°	Anno	INDICATORI DEMOGRAFICI	Valore
		POPOLAZIONE CENSITA	
A1	1991	Popolazione residente totale	2.932
A2	1991	Popolazione maschile residente	1.437
A3	1991	- celibi	611
A4	1991	- coniugati	721
A5	1991	- separati legalmente	21
A6	1991	- divorziati	8
A7	1991	- vedovi	76
A8	1991	Popolazione femminile residente	1.495
A9	1991	- nubili	432
A10	1991	- coniugate	719
A11	1991	- separate legalmente	17
A12	1991	- divorziate	9
A13	1991	- vedove	318
A14	1991	Variazione ass. popolazione 1981 - 1991	-220
A15	1991	Variazione % popolazione 1981 - 1991	-7,0
A16	1991	Saldo naturale 1981 - 1991	-333
A17	1991	Saldo migratorio 1981 - 1991	113
A18	1991	Pop. residente in età 0 - 14 anni	313
A19	1991	Pop. residente in età 65 anni e oltre	828
A20	1991	Famiglie residenti	1.259
A21	1991	di cui: unidimensionali	424
A22	1991	N° medio di componenti per famiglia	2,27
A23	1991	Densità abitativa	33
A24	1991	Indice di mascolinità (%)	96,1

Continua: POPOLAZIONE CENSITA

N°	Anno	INDICATORI DEMOGRAFICI	Valore
A25	1991	Indice di vecchiaia (%)	264,5
A26	1991	Indice di dipendenza (%)	63,7
A27	1991	Indice di dipendenza giovanile (%)	17,5
A28	1991	Indice di dipendenza degli anziani (%)	46,2
A29	1991	Indice di struttura (%)	106,1
A30	1991	Indice di ricambio (%)	168,2
A31	1991	Stranieri residenti	14
		POPOLAZIONE ANAGRAFICA	
A32	1996	Popolazione residente totale	2.926
A33	1996	Popolazione maschile residente	1.428
A34	1996	Popolazione femminile residente	1.498
A35	1996	Variazione ass. popolazione 1991 - 1996	-6
A36	1996	Variazione % popolazione 1991 - 1996	-0,2
A37	1996	Pop. residente in età 0 - 14 anni	295
A38	1996	Pop. residente in età 65 anni e oltre	852
A39	1996	Pop. residente in età 100 anni e oltre	0
A40	1996	Famiglie residenti	1.326
A41	1996	N° medio di componenti per famiglia	2,17
A42	1996	Nati	16
A43	1996	Morti	42
A44	1996	Iscritti	88
A45	1996	Cancellati	43
A46	1996	Saldo naturale	-26
A47	1996	Saldo migratorio	45
A48	1996	Saldo totale	19

N°	Anno	INDICATORI DEMOGRAFICI	Valore
Continua: POPOLAZIONE ANAGRAFICA			
A49	1996	Tasso di natalità(‰)	5,5
A50	1996	Tasso di mortalità(‰)	14,4
A51	1996	Tasso di incremento naturale (‰)	-8,9
A52	1996	Tasso di iscrizione (‰)	30,1
A53	1996	Tasso di cancellazione (‰)	14,7
A54	1996	Tasso di incremento migratorio (‰)	15,4
A55	1996	Tasso di incremento totale (‰)	6,5
A56	1996	Densità abitativa	33
A57	1996	Indice di mascolinità(%)	95,3
A58	1996	Indice di vecchiaia (%)	288,8
A59	1996	Indice di dipendenza (%)	64,5
A60	1996	Indice di dipendenza giovanile (%)	16,6
A61	1996	Indice di dipendenza degli anziani (%)	47,9
A62	1996	Indice di struttura (%)	113,3
A63	1996	Indice di ricambio (%)	144,1
A64	1996	Cittadini stranieri	28
A65	1996	Matrimoni	12
A66	1996	- con rito religioso	9
A67	1996	- con rito civile	3

N°	Anno	INDICATORI DEMOGRAFICI	Valore
Continua: POPOLAZIONE ANAGRAFICA			
A68	1997	Elettori totale	2.713
A69	1997	- maschi	1.321
A70	1997	- femmine	1.392
A71	1997	Sezioni elettorali	5
A72	1997	- normali	5
A73	1997	- ospedaliere	0
		SERIE STORICA	
A1	1991	Popolazione residente censita	2.932
A32	1992	Popolazione residente	2.947
A32	1993	Popolazione residente	2.932
A32	1994	Popolazione residente	2.892
A32	1995	Popolazione residente	2.907
A32	1996	Popolazione residente	2.926
A20	1991	Famiglie residenti censite	1.259
A40	1992	Famiglie residenti	1.282
A40	1993	Famiglie residenti	1.301
A40	1994	Famiglie residenti	1.288
A40	1995	Famiglie residenti	1.299
A40	1996	Famiglie residenti	1.326

N°	Anno	INDICATORI ECONOMICI	Valore
LAVORO			
		CENSIMENTO 1991	
B1	1991	Popolazione attiva	1.183
B2	1991	- occupati	1.111
B3	1991	- disoccupati	33
B4	1991	- in cerca di prima occupazione	39
B5	1991	Popolazione non attiva	1.749
B6	1991	- casalinghe	248
B7	1991	- studenti	138
B8	1991	- ritirati dal lavoro	992
B9	1991	Tasso di attività(%)	40,3
B10	1991	Tasso di attività maschile (%)	50,0
B11	1991	Tasso di attività femminile (%)	31,0
B12	1991	Tasso di occupazione (%)	37,9
B13	1991	Tasso di occupazione maschile (%)	47,7
B14	1991	Tasso di occupazione femminile (%)	28,4
B15	1991	Tasso di disoccupazione (%)	6,1
B16	1991	Tasso di disoccupazione maschile (%)	4,6
B17	1991	Tasso di disoccupazione femminile (%)	8,4
B18	1991	Pop. in condizione professionale	1.144

N°	Anno	INDICATORI ECONOMICI	Valore
Continua: LAVORO - CENSIMENTO 1991			
B19	1991	- occupati in agricoltura	174
B20	1991	- occupati nell'industria	416
B21	1991	- occupati in altre attività	554
B22	1991	- imprenditori e liberi professionisti	53
B23	1991	- lavoratori in proprio	379
B24	1991	- soci di cooperative	28
B25	1991	- coadiuvanti	48
B26	1991	- dirigenti	7
B27	1991	- direttivi, quadri, impiegati	173
B28	1991	- altri lavoratori dipendenti	456
AGRICOLTURA			
		CENSIMENTO 1990	
C1	1990	Aziende agricole	650
C2	1990	di cui: a conduzione diretta del coltivatore	641
C17	1990	Superficie aziendale totale (ha)	7.957,84
C18	1990	Superficie agricola utilizzata (ha)	3.112,37
C25	1990	Unità lavorative totali	305
C26	1990	- familiari	291
C27	1990	- salariate	13

N°	Anno	INDICATORI ECONOMICI	Valore
INDUSTRIA E SERVIZI			
		CENSIMENTO 1991	
D1	1991	Imprese censite	282
D5	1991	Imprese artigiane	126
D15	1991	Istituzioni censite	3
D16	1991	UnitàLocali censite	349
D17	1991	- delle imprese artigiane	134
D18	1991	- delle istituzioni	28
D46	1991	Addetti censiti U.L.	1.044
D47	1991	- indipendenti	454
D48	1991	- delle imprese artigiane	284
D49	1991	- delle istituzioni	124
D50	1991	Addetti ogni 100 abitanti	35,6
IMPRESE			
		INFOCAMERE-CERVED	
E1	1997	Imprese attive	402
E9	1997	Imprese artigiane	136
E10	1997	UnitàLocali totali	457
E11	1997	U.L. attive in agricoltura	132
E12	1997	U.L. attive nell'industria	114
E13	1997	- estrazione di minerali	2
E14	1997	- industria alimentare, bevande e tabac co	12
E15	1997	- industria tessile, abbigliamento e cuoio	6
E16	1997	- industria del legno	11
E17	1997	- industria della carta, stampa ed editoria	2
E18	1997	- industria chimica, gomma e materie plastiche	0
E19	1997	- industria ceramica e minerali non metalliferi	1
E20	1997	- industria produzione e fabbricazione prodotti in metallo	8
E21	1997	- industria meccanica	8
E22	1997	- industria macchine e apparecchiature elettriche ed elettroniche	1
E23	1997	- industria apparecchi medicali e di precisione	1
E24	1997	- fabbricazione di mezzi di trasporto	0
E25	1997	- altre industrie manifatturiere	4
E26	1997	- produzione e distribuzione di energia elettrica, gas e acqua	0
E27	1997	- costruzioni	58
E28	1997	U.L. attive nel terziario	194
E29	1997	- commercio	103

N°	Anno	INDICATORI ECONOMICI	Valore
Continua: IMPRESE - INFOCAMERE / CERVED			
E30	1997	- alberghi e ristoranti	35
E31	1997	- trasporti, magazzinaggio e comunica zioni	17
E32	1997	- intermediazione monetaria e finanziaria	5
E33	1997	- attivitàimmobiliari, noleggio, informa tica, ricerca e altre attivitàprofessio nali ed imprenditoriali	16
E34	1997	- istruzione	0
E35	1997	- sanitàe altri servizi sociali	0
E36	1997	- altri servizi pubblici, sociali e personali	18
E37	1997	Addetti U.L. totali	937
E38	1997	Addetti in agricoltura	136
E39	1997	Addetti nell'industria	436
E40	1997	- estrazione di minerali	2
E41	1997	- industria alimentare, bevande e tabac-co	92
E42	1997	- industria tessile, abbigliamento e cuoio	26
E43	1997	- industria del legno	16
E44	1997	- industria della carta, stampa ed editoria	2
E45	1997	- industria chimica, gomma e materie plastiche	0
E46	1997	- industria ceramica e minerali non metalliferi	6
E47	1997	- industria produzione e fabbricazione prodotti in metallo	36
E48	1997	- industria meccanica	170
E49	1997	- industria macchine e apparecchiature elettriche ed elettroniche	1
E50	1997	- industria apparecchi medicali e di pre cisione	1
E51	1997	- fabbricazione di mezzi di trasporto	0
E52	1997	- altre industrie manifatturiere	4
E53	1997	- produzione e distribuzione di energia elettrica, gas e acqua	0
E54	1997	- costruzioni	80
E55	1997	Addetti nel terziario	327
E56	1997	- commercio	166
E57	1997	- alberghi e ristoranti	85
E58	1997	- trasporti, magazzinaggio e comunica zioni	22
E59	1997	- intermediazione monetaria e finanziaria	12
E60	1997	- attivitàimmobiliari, noleggio, infor matica, ricerca e altre attivitàprofes sionali ed imprenditoriali	22
E61	1997	- istruzione	0
E62	1997	- sanitàe altri servizi sociali	0
E63	1997	- altri servizi pubblici, sociali e personali	20

N°	Anno	INDICATORI ECONOMICI	Valore

COMMERCIO

F4	1996	Imprese nel commercio al minuto	57
F5	1996	- despecializzato e alimentare	18
F6	1996	- extralimentare	39
F7	1996	Pubblici esercizi	33
F12	1996	U.L. nel commercio al minuto	73
F13	1996	- despecializzato e alimentare	20
F14	1996	- extralimentare	53
F15	1996	U.L. pubblici esercizi	38
F20	1996	Addetti nel commercio al minuto	102
F21	1996	- despecializzato e alimentare	33
F22	1996	- extralimentare	69
F23	1996	Addetti pubblici esercizi	72

CREDITO

H3	1996	Impieghi bancari (milioni di lire)	n.d.
H4	1996	Depositi bancari (milioni di lire)	n.d.
H5	1996	Sportelli bancari	2

ABITAZIONI, EDILIZIA E OPERE PUBBLICHE

		CENSIMENTO 1991	
I1	1991	Totale abitazioni	3.061
I2	1991	Abitazioni occupate	1.232
I3	1991	- in proprietà	995
I4	1991	- in affitto	148
I5	1991	- fornite di acqua potabile e gabinetto	1.199
I6	1991	- collegate alla rete fognaria	907
I7	1991	- fornite di acqua calda	1.126
I8	1991	- fornite di riscaldamento	1.228
I9	1991	Abitazioni non occupate	1.829
I10	1991	- utilizzate per vacanza	1.375
I11	1991	- utilizzate per lavoro e/o studio	17
I12	1991	- disponibili per la vendita	27
I13	1991	- disponibili per l'affitto	254
I14	1991	- disponibili per vendita o affitto	18
I15	1991	- fornite di gabinetto	1.775
I16	1991	- fornite di acqua potabile	1.818
I17	1991	- fornite di acqua calda	1.638
I18	1991	- fornite di riscaldamento	1.772
		ISTAT	
I21	1994	Fabbricati residenziali di nuova costruzione	d.m.

Continua: ABITAZIONI, EDILIZIA E OPERE PUBBLICHE - ISTAT

I22	1994	Fabbricati residenziali di nuova costruzione: volume (mc)	d.m.
I23	1994	Fabbricati non residenziali di nuova costruzione	d.m.
I24	1994	Fabbricati non residenziali di nuova costruzione: volume (mc)	d.m.
I25	1994	Abitazioni	d.m.
I26	1994	Stanze	d.m.
		C.C.I.A.A.	
I27	1996	Fabbricati residenziali di nuova costruzione	6
I28	1996	Fabbricati residenziali di nuova costruzione: volume (mc)	6.392
I29	1996	Fabbricati non residenziali di nuova costruzione	3
I30	1996	Fabbricati non residenziali di nuova costruzione: volume (mc)	1.021
I31	1996	Abitazioni	14
I32	1996	Stanze	53

COMUNICAZIONI E TRASPORTI

J1	1995	Collegamenti telefonici principali	1.976
J2	1995	- abbonati negli ambienti di lavoro	305
J3	1995	- abbonati nelle abitazioni	1.621
J4	1995	- apparecchi a disposizione del pubblico	50
J6	1995	Autovetture circolanti	1.474
J7	1995	- a benzina	1.261
J8	1995	- a gasolio	102
J9	1995	- a metano	45
J10	1995	- a GPL	66
J18	91-95	Totale incidenti 1991-1995	17
J19	91-95	Incidenti medi annui ogni 10.000 abitanti	11,6

TURISMO

K1	1996	Esercizi alberghieri	18
K2	1996	Posti letto alberghi	576
K3	1996	Camere alberghi	326
K4	1996	Bagni alberghi	304
K5	1996	Arrivi alberghieri	5.045
K6	1996	Presenze alberghiere	27.451
K7	1995	Esercizi extralberghieri	2
K8	1995	Posti letto extralberghieri	131
K9	1995	Arrivi extralberghieri	1.064
K10	1995	Presenze extralberghiere	1.695

N°	Anno	INDICATORI SOCIALI	Valore
ISTRUZIONE			
L1	1991	Laureati	50
L2	1991	Diplomati	420
L3	1991	Residenti con licenza media inferiore	706
L4	1991	Residenti con licenza elementare	1.156
L5	1991	Alfabeti privi di titolo di studio	478
L6	1991	Alfabeti in età65 anni e oltre	290
L7	1991	Analfabeti	21
L8	1991	Analfabeti in età65 anni e oltre	11
L9	1991	Studenti	138
		SCUOLE MEDIE INFERIORI (ISTAT)	
L28	94-95	Scuole medie inferiori	1
L29	94-95	- statali	1
L30	94-95	- gestite da enti privati	0
L31	94-95	- gestite da enti pubblici	0
L32	94-95	Classi	3
L33	94-95	Aule ordinarie	3
L34	94-95	Aule speciali	3
L35	94-95	Alunni	70
		SCUOLE MEDIE SUPERIORI (ISTAT)	
L39	95-96	Scuole medie superiori	0
L41	95-96	- istituti professionali	0
L42	95-96	- istituti tecnici	0
L43	95-96	- licei	0
L44	95-96	- istituti d'arte	0
L45	95-96	- istituti magistrali	0
L46	95-96	- scuole magistrali	0
L48	95-96	Aule ordinarie	0
L49	95-96	Aule speciali	0
L50	95-96	Studenti	0
L51	95-96	- di istituti professionali	0
L52	95-96	- di istituti tecnici	0
L53	95-96	- di licei	0
L54	95-96	- di istituti d'arte	0
L55	95-96	- di istituti magistrali	0
L56	95-96	- di scuole magistrali	0
		SCUOLE MATERNE COMUNALI (C.C.C.)	
L59	1995	Scuole materne comunali	0
L60	1995	Sezioni	0
L61	1995	Alunni iscritti	0
L62	1995	Insegnanti	0

N°	Anno	INDICATORI SOCIALI	Valore
Continua: ISTRUZIONE - C.C.C.			
		SCUOLE MATERNE STATALI (C.C.C.)	
L63	1995	Scuole materne statali	1
L64	1995	Sezioni	3
L65	1995	Alunni iscritti	69
		ISTRUZIONE PRIMARIA (C.C.C.)	
L66	1995	Scuole	1
L67	1995	Sezioni	1
L68	1995	Alunni iscritti	90
		ISTRUZIONE MEDIA INFERIORE (C.C.C.)	
L69	1995	Scuole	1
L70	1995	Sezioni	1
L71	1995	Alunni iscritti	71
		ISTRUZIONE MEDIA SUPERIORE (C.C.C.)	
L72	1995	Scuole	0
L73	1995	Sezioni	0
L74	1995	Alunni iscritti	0
SERVIZI COMUNALI VARI			
M1	1995	Cimiteri	8
M2	1995	Biblioteche comunali	1
M3	1995	Impianti sportivi	1
M4	1995	- piscine	0
M5	1995	- campi da tennis	0
M6	1995	- campi da pattinaggio	0
M7	1995	- stadi comunali	0
M8	1995	- impianti di risalita	1
M9	1995	- altri	0
M10	1995	Farmacie comunali	0
M11	1995	Teatri	0
M12	1995	Musei	0
SANITÀ			
		DECEDUTI PER CAUSA: ELABORAZIONI DELLA PROVINCIA DI MODENA SU DATI ISTAT	
N12	1992	Deceduti residenti	44
N13	1992	- per malattie infettive e parassitarie	0
N14	1992	- per tumori	7
N15	1992	- per malattie ghiandolari	1
N16	1992	- per malattie del sangue	0
N17	1992	- per disturbi psichici	3
N18	1992	- per malattie del sistema nervoso	2

N°	Anno	INDICATORI SOCIALI	Valore
Continua: SANITÀ			
N19	1992	- per malattie dell'apparato circolatorio	18
N20	1992	- per malattie dell'apparato respiratorio	4
N21	1992	- per malattie dell'apparato digerente	3
N22	1992	- per malattie dell'apparato genito-urinario	0
N23	1992	- per malattie della pelle	0
N24	1992	- per malattie del sistema osteomu scolare	1
N25	1992	- per malformazioni congenite	0
N26	1992	- per condizioni morbose di origine pe rinatale	0
N27	1992	- per stati morbosi maldefiniti	2
N28	1992	- per traumatismi e avvelenamenti	3
N29	1992	- per cause non specificate	0
ASSISTENZA E PREVIDENZA			
O1	1995	Assistenza di base: unità di offerta	2
O2	1995	- case protette	1
O3	1995	- case di riposo	0

N°	Anno	INDICATORI SOCIALI	Valore
Continua: ASSISTENZA E PREVIDENZA			
O4	1995	- residenze protette	0
O5	1995	- comunità alloggio	0
O6	1995	- centri diurni	0
O7	1995	- servizi di assistenza domiciliare	1
O9	1995	Assistenza di base: utenti	72
O10	1995	Centri socio-riabilitativi per portatori di handicap	0
O11	1995	Capacità ricettiva dei centri socio-riabilitativi per portatori di handicap	0
O15	1995	Comunità residenziali per minori	0
O16	1995	Capacità ricettiva delle comunità residen-ziali per minori	0
O17	1995	Utenti in carico alle comunità residenziali per minori	0
O18	1995	Asili nido comunali	0
O19	1995	Asili nido comunali: bambini iscritti	0
O20	1995	Asili nido comunali: assistenti	0

N°	Anno	INDICATORI AMBIENTALI	Valore
ENERGIA			
R9	1996	Numero di utenze allacciate alla rete E.N.E.L.	3.738
R10	1996	- per illuminazione pubblica	27
R11	1996	- per usi domestici	3.154
R12	1996	- per usi in locali e luoghi diversi dalle abitazioni	557
R13	1996	- per rivenditori	0
R18	1996	Energia elettrica venduta dall'E.N.E.L. (MWh)	12.695
R19	1996	- per illuminazione pubblica	288
R20	1996	- per usi domestici	3.507
R21	1996	- per usi in locali e luoghi diversi dalle abitazioni	8.900
R22	1996	- per rivenditori	0
STATO DELL'AMBIENTE			
S1	1995	Zone extra-agricole (ha)	187,32
S2	1995	- zone residenziali (ha)	106,73
S3	1995	- zone produttive (ha)	19,19
S4	1995	- servizi, attrezzature pubbliche (ha)	1,47
S5	1995	Zone agricole (ha)	8.795,31

N°	Anno	INDICATORI AMBIENTALI	Valore
Continua: STATO DELL'AMBIENTE			
S6	1995	- zone agricole di tutela (ha)	772,64
S7	1995	- parchi, aree boscate (ha)	4.424,17
S8	1995	- zone caratterizzate da dissesto idro geologico (ha)	654,27
S9	1995	Verde pubblico attrezzato a scala urbana (ha)	36,73
S10	1995	Lunghezza della rete fognaria (Km)	6
S11	1995	Abitanti serviti da pubblica fognatura (% su residenti)	62,4
S12	1995	Insediamenti produttivi con scarichi in pub-blica fognatura	1
S13	1995	Scarichi di pubblica fognatura	20
S14	1995	Scarichi depurati con depuratore biologico	0
S15	1995	Scolmatori di piena	0
S21	1995	Lunghezza rete idrica interna (Km)	51
S22	1995	Acquedotto: utenze domestiche	1.957
S23	1995	Acquedotto: utenze industriali	58
S24	1995	Acquedotto: utenze diverse	224
S25	1995	Acqua erogata (migliaia di mc)	307
S27	1994	Produzione rifiuti (t)	134,240

Comune di FINALE EMILIA

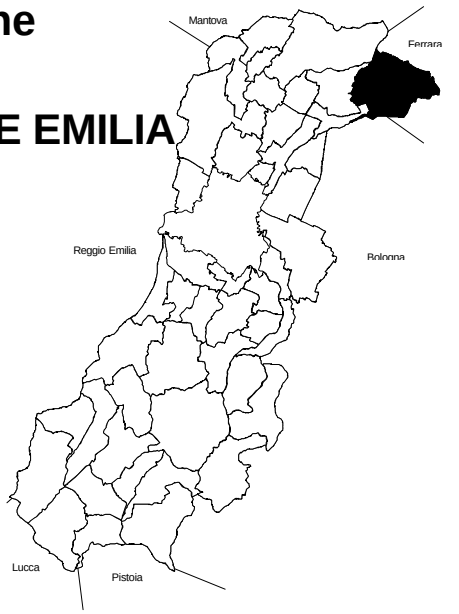

Codice ISTAT	036012
Distretto sanitario	2
Distretto scolastico	16
Circoscrizione del lavoro	Mirandola
Codice Avviamento Postale	41034
Prefisso teleselettivo	0535

INDICATORI FISICI

Altitudine centro capoluogo (mt)	15
Altitudine minima (mt)	8
Altitudine massima (mt)	19
Superficie territoriale (Kmq)	104,7
- di pianura (Kmq)	104,7
- di collina (Kmq)	0,0
- di montagna (Kmq)	0,0
Distanza dal capoluogo di provincia (Km)	41

POPOLAZIONE

N°	Anno	INDICATORI DEMOGRAFICI	Valore
		POPOLAZIONE CENSITA	
A1	1991	Popolazione residente totale	15.057
A2	1991	Popolazione maschile residente	7.269
A3	1991	- celibi	2.920
A4	1991	- coniugati	3.968
A5	1991	- separati legalmente	76
A6	1991	- divorziati	54
A7	1991	- vedovi	251
A8	1991	Popolazione femminile residente	7.788
A9	1991	- nubili	2.421
A10	1991	- coniugate	3.981
A11	1991	- separate legalmente	88
A12	1991	- divorziate	78
A13	1991	- vedove	1.220
A14	1991	Variazione ass. popolazione 1981 - 1991	-260
A15	1991	Variazione % popolazione 1981 - 1991	-1,7
A16	1991	Saldo naturale 1981 - 1991	-694
A17	1991	Saldo migratorio 1981 - 1991	434
A18	1991	Pop. residente in età 0 - 14 anni	1.856
A19	1991	Pop. residente in età 65 anni e oltre	2.930
A20	1991	Famiglie residenti	5.589
A21	1991	di cui: unidimensionali	1.083
A22	1991	N° medio di componenti per famiglia	2,68
A23	1991	Densità abitativa	144
A24	1991	Indice di mascolinità (%)	93,3

Continua: POPOLAZIONE CENSITA

N°	Anno	INDICATORI DEMOGRAFICI	Valore
A25	1991	Indice di vecchiaia (%)	157,9
A26	1991	Indice di dipendenza (%)	46,6
A27	1991	Indice di dipendenza giovanile (%)	18,1
A28	1991	Indice di dipendenza degli anziani (%)	28,5
A29	1991	Indice di struttura (%)	93,9
A30	1991	Indice di ricambio (%)	101,3
A31	1991	Stranieri residenti	57
		POPOLAZIONE ANAGRAFICA	
A32	1996	Popolazione residente totale	14.949
A33	1996	Popolazione maschile residente	7.234
A34	1996	Popolazione femminile residente	7.715
A35	1996	Variazione ass. popolazione 1991 - 1996	-108
A36	1996	Variazione % popolazione 1991 - 1996	-0,7
A37	1996	Pop. residente in età 0 - 14 anni	1.687
A38	1996	Pop. residente in età 65 anni e oltre	3.239
A39	1996	Pop. residente in età 100 anni e oltre	0
A40	1996	Famiglie residenti	5.851
A41	1996	N° medio di componenti per famiglia	2,54
A42	1996	Nati	108
A43	1996	Morti	181
A44	1996	Iscritti	303
A45	1996	Cancellati	186
A46	1996	Saldo naturale	-73
A47	1996	Saldo migratorio	117
A48	1996	Saldo totale	44

N°	Anno	INDICATORI DEMOGRAFICI	Valore
Continua: POPOLAZIONE ANAGRAFICA			
A49	1996	Tasso di natalità(‰)	7,2
A50	1996	Tasso di mortalità(‰)	12,1
A51	1996	Tasso di incremento naturale (‰)	-4,9
A52	1996	Tasso di iscrizione (‰)	20,3
A53	1996	Tasso di cancellazione (‰)	12,4
A54	1996	Tasso di incremento migratorio (‰)	7,8
A55	1996	Tasso di incremento totale (‰)	2,9
A56	1996	Densità abitativa	143
A57	1996	Indice di mascolinità(%)	93,8
A58	1996	Indice di vecchiaia (%)	192,0
A59	1996	Indice di dipendenza (%)	49,1
A60	1996	Indice di dipendenza giovanile (%)	16,8
A61	1996	Indice di dipendenza degli anziani (%)	32,3
A62	1996	Indice di struttura (%)	94,4
A63	1996	Indice di ricambio (%)	129,2
A64	1996	Cittadini stranieri	182
A65	1996	Matrimoni	59
A66	1996	- con rito religioso	50
A67	1996	- con rito civile	9

N°	Anno	INDICATORI DEMOGRAFICI	Valore
Continua: POPOLAZIONE ANAGRAFICA			
A68	1997	Elettori totale	12.950
A69	1997	- maschi	6.180
A70	1997	- femmine	6.770
A71	1997	Sezioni elettorali	20
A72	1997	- normali	20
A73	1997	- ospedaliere	0
		SERIE STORICA	
A1	1991	Popolazione residente censita	15.057
A32	1992	Popolazione residente	15.085
A32	1993	Popolazione residente	15.033
A32	1994	Popolazione residente	14.966
A32	1995	Popolazione residente	14.905
A32	1996	Popolazione residente	14.949
A20	1991	Famiglie residenti censite	5.589
A40	1992	Famiglie residenti	5.785
A40	1993	Famiglie residenti	5.743
A40	1994	Famiglie residenti	5.776
A40	1995	Famiglie residenti	5.812
A40	1996	Famiglie residenti	5.851

N°	Anno	INDICATORI ECONOMICI	Valore
LAVORO			
		CENSIMENTO 1991	
B1	1991	Popolazione attiva	6.974
B2	1991	- occupati	6.366
B3	1991	- disoccupati	421
B4	1991	- in cerca di prima occupazione	187
B5	1991	Popolazione non attiva	8.083
B6	1991	- casalinghe	1.134
B7	1991	- studenti	1.056
B8	1991	- ritirati dal lavoro	3.901
B9	1991	Tasso di attività(%)	46,3
B10	1991	Tasso di attività maschile (%)	55,2
B11	1991	Tasso di attività femminile (%)	38,0
B12	1991	Tasso di occupazione (%)	42,3
B13	1991	Tasso di occupazione maschile (%)	51,9
B14	1991	Tasso di occupazione femminile (%)	33,3
B15	1991	Tasso di disoccupazione (%)	8,7
B16	1991	Tasso di disoccupazione maschile (%)	6,0
B17	1991	Tasso di disoccupazione femminile (%)	12,4
B18	1991	Pop. in condizione professionale	6.787

N°	Anno	INDICATORI ECONOMICI	Valore
Continua: LAVORO - CENSIMENTO 1991			
B19	1991	- occupati in agricoltura	645
B20	1991	- occupati nell'industria	3.568
B21	1991	- occupati in altre attività	2.574
B22	1991	- imprenditori e liberi professionisti	351
B23	1991	- lavoratori in proprio	1.289
B24	1991	- soci di cooperative	63
B25	1991	- coadiuvanti	250
B26	1991	- dirigenti	77
B27	1991	- direttivi, quadri, impiegati	1.273
B28	1991	- altri lavoratori dipendenti	3.484
AGRICOLTURA			
		CENSIMENTO 1990	
C1	1990	Aziende agricole	632
C2	1990	di cui: a conduzione diretta del coltivatore	515
C17	1990	Superficie aziendale totale (ha)	8.371,15
C18	1990	Superficie agricola utilizzata (ha)	7.458,88
C25	1990	Unità lavorative totali	631
C26	1990	- familiari	477
C27	1990	- salariate	154

N°	Anno	INDICATORI ECONOMICI	Valore
INDUSTRIA E SERVIZI			
		CENSIMENTO 1991	
D1	1991	Imprese censite	1.058
D5	1991	Imprese artigiane	462
D15	1991	Istituzioni censite	26
D16	1991	UnitàLocali censite	1.251
D17	1991	- delle imprese artigiane	482
D18	1991	- delle istituzioni	93
D46	1991	Addetti censiti U.L.	5.762
D47	1991	- indipendenti	1.745
D48	1991	- delle imprese artigiane	1.403
D49	1991	- delle istituzioni	681
D50	1991	Addetti ogni 100 abitanti	38,3
IMPRESE			
		INFOCAMERE-CERVED	
E1	1997	Imprese attive	1.612
E9	1997	Imprese artigiane	527
E10	1997	UnitàLocali totali	1.789
E11	1997	U.L. attive in agricoltura	551
E12	1997	U.L. attive nell'industria	470
E13	1997	- estrazione di minerali	0
E14	1997	- industria alimentare, bevande e tabac co	54
E15	1997	- industria tessile, abbigliamento e cuoio	85
E16	1997	- industria del legno	15
E17	1997	- industria della carta, stampa ed editoria	6
E18	1997	- industria chimica, gomma e materie plastiche	5
E19	1997	- industria ceramica e minerali non metalliferi	17
E20	1997	- industria produzione e fabbricazione prodotti in metallo	52
E21	1997	- industria meccanica	26
E22	1997	- industria macchine e apparecchiature elettriche ed elettroniche	6
E23	1997	- industria apparecchi medicali e di precisione	7
E24	1997	- fabbricazione di mezzi di trasporto	5
E25	1997	- altre industrie manifatturiere	14
E26	1997	- produzione e distribuzione di energia elettrica, gas e acqua	1
E27	1997	- costruzioni	177
E28	1997	U.L. attive nel terziario	700
E29	1997	- commercio	398

Continua: IMPRESE - INFOCAMERE / CERVED

N°	Anno	INDICATORI ECONOMICI	Valore
E30	1997	- alberghi e ristoranti	72
E31	1997	- trasporti, magazzinaggio e comunica zioni	45
E32	1997	- intermediazione monetaria e finanziaria	24
E33	1997	- attivitàimmobiliari, noleggio, informa tica, ricerca e altre attivitàprofessio nali ed imprenditoriali	89
E34	1997	- istruzione	3
E35	1997	- sanitàe altri servizi sociali	6
E36	1997	- altri servizi pubblici, sociali e personali	63
E37	1997	Addetti U.L. totali	5.259
E38	1997	Addetti in agricoltura	561
E39	1997	Addetti nell'industria	3.270
E40	1997	- estrazione di minerali	0
E41	1997	- industria alimentare, bevande e tabac-co	319
E42	1997	- industria tessile, abbigliamento e cuoio	508
E43	1997	- industria del legno	28
E44	1997	- industria della carta, stampa ed editoria	20
E45	1997	- industria chimica, gomma e materie plastiche	145
E46	1997	- industria ceramica e minerali non metalliferi	731
E47	1997	- industria produzione e fabbricazione prodotti in metallo	276
E48	1997	- industria meccanica	172
E49	1997	- industria macchine e apparecchiature elettriche ed elettroniche	11
E50	1997	- industria apparecchi medicali e di pre cisione	11
E51	1997	- fabbricazione di mezzi di trasporto	528
E52	1997	- altre industrie manifatturiere	42
E53	1997	- produzione e distribuzione di energia elettrica, gas e acqua	4
E54	1997	- costruzioni	475
E55	1997	Addetti nel terziario	1.333
E56	1997	- commercio	739
E57	1997	- alberghi e ristoranti	163
E58	1997	- trasporti, magazzinaggio e comunica zioni	72
E59	1997	- intermediazione monetaria e finanziaria	75
E60	1997	- attivitàimmobiliari, noleggio, infor matica, ricerca e altre attivitàprofes sionali ed imprenditoriali	172
E61	1997	- istruzione	5
E62	1997	- sanitàe altri servizi sociali	9
E63	1997	- altri servizi pubblici, sociali e personali	98

N°	Anno	INDICATORI ECONOMICI	Valore
COMMERCIO			
F4	1996	Imprese nel commercio al minuto	205
F5	1996	- despecializzato e alimentare	49
F6	1996	- extralimentare	156
F7	1996	Pubblici esercizi	66
F12	1996	U.L. nel commercio al minuto	232
F13	1996	- despecializzato e alimentare	59
F14	1996	- extralimentare	173
F15	1996	U.L. pubblici esercizi	75
F20	1996	Addetti nel commercio al minuto	424
F21	1996	- despecializzato e alimentare	128
F22	1996	- extralimentare	296
F23	1996	Addetti pubblici esercizi	156
CREDITO			
H3	1996	Impieghi bancari (milioni di lire)	208.304
H4	1996	Depositi bancari (milioni di lire)	302.852
H5	1996	Sportelli bancari	7
ABITAZIONI, EDILIZIA E OPERE PUBBLICHE			
		CENSIMENTO 1991	
I1	1991	Totale abitazioni	6.096
I2	1991	Abitazioni occupate	5.549
I3	1991	- in proprietà	3.919
I4	1991	- in affitto	1.129
I5	1991	- fornite di acqua potabile e gabinetto	5.532
I6	1991	- collegate alla rete fognaria	5.102
I7	1991	- fornite di acqua calda	5.402
I8	1991	- fornite di riscaldamento	5.533
I9	1991	Abitazioni non occupate	547
I10	1991	- utilizzate per vacanza	21
I11	1991	- utilizzate per lavoro e/o studio	75
I12	1991	- disponibili per la vendita	32
I13	1991	- disponibili per l'affitto	41
I14	1991	- disponibili per vendita o affitto	19
I15	1991	- fornite di gabinetto	450
I16	1991	- fornite di acqua potabile	508
I17	1991	- fornite di acqua calda	350
I18	1991	- fornite di riscaldamento	427
		ISTAT	
I21	1994	Fabbricati residenziali di nuova costruzione	13

Continua: ABITAZIONI, EDILIZIA E OPERE PUBBLICHE - ISTAT

N°	Anno	INDICATORI ECONOMICI	Valore
I22	1994	Fabbricati residenziali di nuova costruzione: volume (mc)	19.397
I23	1994	Fabbricati non residenziali di nuova costruzione	16
I24	1994	Fabbricati non residenziali di nuova costruzione: volume (mc)	22.579
I25	1994	Abitazioni	54
I26	1994	Stanze	219
		C.C.I.A.A.	
I27	1996	Fabbricati residenziali di nuova costruzione	9
I28	1996	Fabbricati residenziali di nuova costruzione: volume (mc)	9.647
I29	1996	Fabbricati non residenziali di nuova costruzione	2
I30	1996	Fabbricati non residenziali di nuova costruzione: volume (mc)	1.395
I31	1996	Abitazioni	19
I32	1996	Stanze	95
COMUNICAZIONI E TRASPORTI			
J1	1995	Collegamenti telefonici principali	6.225
J2	1995	- abbonati negli ambienti di lavoro	1.442
J3	1995	- abbonati nelle abitazioni	4.708
J4	1995	- apparecchi a disposizione del pubblico	75
J6	1995	Autovetture circolanti	8.473
J7	1995	- a benzina	6.936
J8	1995	- a gasolio	657
J9	1995	- a metano	174
J10	1995	- a GPL	706
J18	91-95	Totale incidenti 1991-1995	178
J19	91-95	Incidenti medi annui ogni 10.000 abitanti	23,7
TURISMO			
K1	1996	Esercizi alberghieri	3
K2	1996	Posti letto alberghi	58
K3	1996	Camere alberghi	33
K4	1996	Bagni alberghi	28
K5	1996	Arrivi alberghieri	688
K6	1996	Presenze alberghiere	8.808
K7	1995	Esercizi extralberghieri	0
K8	1995	Posti letto extralberghieri	0
K9	1995	Arrivi extralberghieri	0
K10	1995	Presenze extralberghiere	0

N°	Anno	INDICATORI SOCIALI	Valore
ISTRUZIONE			
L1	1991	Laureati	341
L2	1991	Diplomati	2.572
L3	1991	Residenti con licenza media inferiore	4.101
L4	1991	Residenti con licenza elementare	5.289
L5	1991	Alfabeti privi di titolo di studio	1.987
L6	1991	Alfabeti in età65 anni e oltre	969
L7	1991	Analfabeti	128
L8	1991	Analfabeti in età65 anni e oltre	55
L9	1991	Studenti	1.056
		SCUOLE MEDIE INFERIORI (ISTAT)	
L28	94-95	Scuole medie inferiori	2
L29	94-95	- statali	2
L30	94-95	- gestite da enti privati	0
L31	94-95	- gestite da enti pubblici	0
L32	94-95	Classi	23
L33	94-95	Aule ordinarie	23
L34	94-95	Aule speciali	13
L35	94-95	Alunni	465
		SCUOLE MEDIE SUPERIORI (ISTAT)	
L39	95-96	Scuole medie superiori	3
L41	95-96	- istituti professionali	1
L42	95-96	- istituti tecnici	1
L43	95-96	- licei	1
L44	95-96	- istituti d'arte	0
L45	95-96	- istituti magistrali	0
L46	95-96	- scuole magistrali	0
L48	95-96	Aule ordinarie	45
L49	95-96	Aule speciali	23
L50	95-96	Studenti	1.032
L51	95-96	- di istituti professionali	14
L52	95-96	- di istituti tecnici	339
L53	95-96	- di licei	679
L54	95-96	- di istituti d'arte	0
L55	95-96	- di istituti magistrali	0
L56	95-96	- di scuole magistrali	0
		SCUOLE MATERNE COMUNALI (C.C.C.)	
L59	1995	Scuole materne comunali	0
L60	1995	Sezioni	0
L61	1995	Alunni iscritti	0
L62	1995	Insegnanti	0

N°	Anno	INDICATORI SOCIALI	Valore
Continua: ISTRUZIONE - C.C.C.			
		SCUOLE MATERNE STATALI (C.C.C.)	
L63	1995	Scuole materne statali	2
L64	1995	Sezioni	8
L65	1995	Alunni iscritti	178
		ISTRUZIONE PRIMARIA (C.C.C.)	
L66	1995	Scuole	2
L67	1995	Sezioni	29
L68	1995	Alunni iscritti	533
		ISTRUZIONE MEDIA INFERIORE (C.C.C.)	
L69	1995	Scuole	2
L70	1995	Sezioni	22
L71	1995	Alunni iscritti	438
		ISTRUZIONE MEDIA SUPERIORE (C.C.C.)	
L72	1995	Scuole	3
L73	1995	Sezioni	46
L74	1995	Alunni iscritti	1.031
SERVIZI COMUNALI VARI			
M1	1995	Cimiteri	3
M2	1995	Biblioteche comunali	1
M3	1995	Impianti sportivi	18
M4	1995	- piscine	2
M5	1995	- campi da tennis	3
M6	1995	- campi da pattinaggio	2
M7	1995	- stadi comunali	6
M8	1995	- impianti di risalita	0
M9	1995	- altri	5
M10	1995	Farmacie comunali	0
M11	1995	Teatri	0
M12	1995	Musei	0
SANITÀ			
		DECEDUTI PER CAUSA: ELABORAZIONI DELLA PROVINCIA DI MODENA SU DATI ISTAT	
N12	1992	Deceduti residenti	159
N13	1992	- per malattie infettive e parassitarie	1
N14	1992	- per tumori	53
N15	1992	- per malattie ghiandolari	8
N16	1992	- per malattie del sangue	0
N17	1992	- per disturbi psichici	3
N18	1992	- per malattie del sistema nervoso	1

N°	Anno	INDICATORI SOCIALI	Valore
Continua: SANITÀ			
N19	1992	- per malattie dell'apparato circolatorio	63
N20	1992	- per malattie dell'apparato respiratorio	8
N21	1992	- per malattie dell'apparato digerente	9
N22	1992	- per malattie dell'apparato genito-urinario	3
N23	1992	- per malattie della pelle	0
N24	1992	- per malattie del sistema osteomu scolare	0
N25	1992	- per malformazioni congenite	0
N26	1992	- per condizioni morbose di origine pe rinatale	1
N27	1992	- per stati morbosi maldefiniti	5
N28	1992	- per traumatismi e avvelenamenti	4
N29	1992	- per cause non specificate	0
ASSISTENZA E PREVIDENZA			
O1	1995	Assistenza di base: unità di offerta	3
O2	1995	- case protette	1
O3	1995	- case di riposo	0

N°	Anno	INDICATORI SOCIALI	Valore
Continua: ASSISTENZA E PREVIDENZA			
O4	1995	- residenze protette	0
O5	1995	- comunità alloggio	0
O6	1995	- centri diurni	1
O7	1995	- servizi di assistenza domiciliare	1
O9	1995	Assistenza di base: utenti	135
O10	1995	Centri socio-riabilitativi per portatori di handicap	1
O11	1995	Capacità ricettiva dei centri socio-riabilitativi per portatori di handicap	15
O15	1995	Comunità residenziali per minori	0
O16	1995	Capacità ricettiva delle comunità residen-ziali per minori	0
O17	1995	Utenti in carico alle comunità residenziali per minori	0
O18	1995	Asili nido comunali	2
O19	1995	Asili nido comunali: bambini iscritti	46
O20	1995	Asili nido comunali: assistenti	7

N°	Anno	INDICATORI AMBIENTALI	Valore
ENERGIA			
R9	1996	Numero di utenze allacciate alla rete E.N.E.L.	7.716
R10	1996	- per illuminazione pubblica	34
R11	1996	- per usi domestici	6.045
R12	1996	- per usi in locali e luoghi diversi dalle abitazioni	1.637
R13	1996	- per rivenditori	0
R18	1996	Energia elettrica venduta dall'E.N.E.L. (MWh)	104.009
R19	1996	- per illuminazione pubblica	1.201
R20	1996	- per usi domestici	15.364
R21	1996	- per usi in locali e luoghi diversi dalle abitazioni	87.444
R22	1996	- per rivenditori	0
STATO DELL'AMBIENTE			
S1	1995	Zone extra-agricole (ha)	585,87
S2	1995	- zone residenziali (ha)	242,80
S3	1995	- zone produttive (ha)	270,20
S4	1995	- servizi, attrezzature pubbliche (ha)	28,47
S5	1995	Zone agricole (ha)	9.887,71

N°	Anno	INDICATORI AMBIENTALI	Valore
Continua: STATO DELL'AMBIENTE			
S6	1995	- zone agricole di tutela (ha)	1.011,65
S7	1995	- parchi, aree boscate (ha)	0,00
S8	1995	- zone caratterizzate da dissesto idro geologico (ha)	0,00
S9	1995	Verde pubblico attrezzato a scala urbana (ha)	0,00
S10	1995	Lunghezza della rete fognaria (Km)	59
S11	1995	Abitanti serviti da pubblica fognatura (% su residenti)	92,1
S12	1995	Insediamenti produttivi con scarichi in pub-blica fognatura	13
S13	1995	Scarichi di pubblica fognatura	22
S14	1995	Scarichi depurati con depuratore biologico	4
S15	1995	Scolmatori di piena	7
S21	1995	Lunghezza rete idrica interna (Km)	128
S22	1995	Acquedotto: utenze domestiche	5.678
S23	1995	Acquedotto: utenze industriali	530
S24	1995	Acquedotto: utenze diverse	182
S25	1995	Acqua erogata (migliaia di mc)	1.147
S27	1994	Produzione rifiuti (t)	254.386,449

Comune di FIORANO MODENESE

Codice ISTAT	036013
Distretto sanitario	4
Distretto scolastico	19
Circoscrizione del lavoro	Sassuolo
Codice Avviamento Postale	41042
Prefisso teleselettivo	0536

INDICATORI FISICI

Altitudine centro capoluogo (mt)	115
Altitudine minima (mt)	95
Altitudine massima (mt)	397
Superficie territoriale (Kmq)	26,4
- di pianura (Kmq)	0,0
- di collina (Kmq)	26,4
- di montagna (Kmq)	0,0
Distanza dal capoluogo di provincia (Km)	17

POPOLAZIONE

N°	Anno	INDICATORI DEMOGRAFICI	Valore
		POPOLAZIONE CENSITA	
A1	1991	Popolazione residente totale	15.644
A2	1991	Popolazione maschile residente	7.845
A3	1991	- celibi	3.469
A4	1991	- coniugati	4.107
A5	1991	- separati legalmente	80
A6	1991	- divorziati	49
A7	1991	- vedovi	140
A8	1991	Popolazione femminile residente	7.799
A9	1991	- nubili	2.850
A10	1991	- coniugate	4.122
A11	1991	- separate legalmente	85
A12	1991	- divorziate	64
A13	1991	- vedove	678
A14	1991	Variazione ass. popolazione 1981 - 1991	899
A15	1991	Variazione % popolazione 1981 - 1991	6,1
A16	1991	Saldo naturale 1981 - 1991	724
A17	1991	Saldo migratorio 1981 - 1991	175
A18	1991	Pop. residente in età 0 - 14 anni	2.716
A19	1991	Pop. residente in età 65 anni e oltre	1.610
A20	1991	Famiglie residenti	5.164
A21	1991	di cui: unidimensionali	660
A22	1991	N° medio di componenti per famiglia	3,02
A23	1991	Densità abitativa	593
A24	1991	Indice di mascolinità (%)	100,6

Continua: POPOLAZIONE CENSITA

N°	Anno	INDICATORI DEMOGRAFICI	Valore
A25	1991	Indice di vecchiaia (%)	59,3
A26	1991	Indice di dipendenza (%)	38,2
A27	1991	Indice di dipendenza giovanile (%)	24,0
A28	1991	Indice di dipendenza degli anziani (%)	14,2
A29	1991	Indice di struttura (%)	72,1
A30	1991	Indice di ricambio (%)	56,6
A31	1991	Stranieri residenti	99
		POPOLAZIONE ANAGRAFICA	
A32	1996	Popolazione residente totale	15.936
A33	1996	Popolazione maschile residente	7.968
A34	1996	Popolazione femminile residente	7.968
A35	1996	Variazione ass. popolazione 1991 - 1996	292
A36	1996	Variazione % popolazione 1991 - 1996	1,9
A37	1996	Pop. residente in età 0 - 14 anni	2.491
A38	1996	Pop. residente in età 65 anni e oltre	1.920
A39	1996	Pop. residente in età 100 anni e oltre	0
A40	1996	Famiglie residenti	5.423
A41	1996	N° medio di componenti per famiglia	2,93
A42	1996	Nati	150
A43	1996	Morti	114
A44	1996	Iscritti	622
A45	1996	Cancellati	584
A46	1996	Saldo naturale	36
A47	1996	Saldo migratorio	38
A48	1996	Saldo totale	74

N°	Anno	INDICATORI DEMOGRAFICI	Valore
Continua: POPOLAZIONE ANAGRAFICA			
A49	1996	Tasso di natalità(‰)	9,4
A50	1996	Tasso di mortalità(‰)	7,2
A51	1996	Tasso di incremento naturale (‰)	2,3
A52	1996	Tasso di iscrizione (‰)	39,0
A53	1996	Tasso di cancellazione (‰)	36,6
A54	1996	Tasso di incremento migratorio (‰)	2,4
A55	1996	Tasso di incremento totale (‰)	4,6
A56	1996	Densità abitativa	604
A57	1996	Indice di mascolinità(%)	100,0
A58	1996	Indice di vecchiaia (%)	77,1
A59	1996	Indice di dipendenza (%)	38,3
A60	1996	Indice di dipendenza giovanile (%)	21,6
A61	1996	Indice di dipendenza degli anziani (%)	16,7
A62	1996	Indice di struttura (%)	80,3
A63	1996	Indice di ricambio (%)	76,8
A64	1996	Cittadini stranieri	199
A65	1996	Matrimoni	132
A66	1996	- con rito religioso	112
A67	1996	- con rito civile	20

N°	Anno	INDICATORI DEMOGRAFICI	Valore
Continua: POPOLAZIONE ANAGRAFICA			
A68	1997	Elettori totale	12.921
A69	1997	- maschi	6.405
A70	1997	- femmine	6.516
A71	1997	Sezioni elettorali	22
A72	1997	- normali	22
A73	1997	- ospedaliere	0
		SERIE STORICA	
A1	1991	Popolazione residente censita	15.644
A32	1992	Popolazione residente	15.737
A32	1993	Popolazione residente	15.744
A32	1994	Popolazione residente	15.764
A32	1995	Popolazione residente	15.864
A32	1996	Popolazione residente	15.936
A20	1991	Famiglie residenti censite	5.164
A40	1992	Famiglie residenti	5.240
A40	1993	Famiglie residenti	5.265
A40	1994	Famiglie residenti	5.330
A40	1995	Famiglie residenti	5.363
A40	1996	Famiglie residenti	5.423

N°	Anno	INDICATORI ECONOMICI	Valore
LAVORO			
		CENSIMENTO 1991	
B1	1991	Popolazione attiva	8.182
B2	1991	- occupati	7.641
B3	1991	- disoccupati	312
B4	1991	- in cerca di prima occupazione	229
B5	1991	Popolazione non attiva	7.462
B6	1991	- casalinghe	1.409
B7	1991	- studenti	964
B8	1991	- ritirati dal lavoro	2.358
B9	1991	Tasso di attività(%)	52,3
B10	1991	Tasso di attività maschile (%)	61,2
B11	1991	Tasso di attività femminile (%)	43,3
B12	1991	Tasso di occupazione (%)	48,8
B13	1991	Tasso di occupazione maschile (%)	58,5
B14	1991	Tasso di occupazione femminile (%)	39,2
B15	1991	Tasso di disoccupazione (%)	6,6
B16	1991	Tasso di disoccupazione maschile (%)	4,5
B17	1991	Tasso di disoccupazione femminile (%)	9,6
B18	1991	Pop. in condizione professionale	7.953

N°	Anno	INDICATORI ECONOMICI	Valore
Continua: LAVORO - CENSIMENTO 1991			
B19	1991	- occupati in agricoltura	137
B20	1991	- occupati nell'industria	5.508
B21	1991	- occupati in altre attività	2.308
B22	1991	- imprenditori e liberi professionisti	115
B23	1991	- lavoratori in proprio	1.408
B24	1991	- soci di cooperative	20
B25	1991	- coadiuvanti	127
B26	1991	- dirigenti	50
B27	1991	- direttivi, quadri, impiegati	1.319
B28	1991	- altri lavoratori dipendenti	4.914
AGRICOLTURA			
		CENSIMENTO 1990	
C1	1990	Aziende agricole	175
C2	1990	di cui: a conduzione diretta del coltivatore	168
C17	1990	Superficie aziendale totale (ha)	1.218,17
C18	1990	Superficie agricola utilizzata (ha)	1.032,33
C25	1990	Unità lavorative totali	193
C26	1990	- familiari	176
C27	1990	- salariate	16

N°	Anno	INDICATORI ECONOMICI	Valore
INDUSTRIA E SERVIZI			
		CENSIMENTO 1991	
D1	1991	Imprese censite	1.215
D5	1991	Imprese artigiane	544
D15	1991	Istituzioni censite	16
D16	1991	UnitàLocali censite	1.373
D17	1991	- delle imprese artigiane	566
D18	1991	- delle istituzioni	51
D46	1991	Addetti censiti U.L.	13.341
D47	1991	- indipendenti	2.003
D48	1991	- delle imprese artigiane	2.006
D49	1991	- delle istituzioni	393
D50	1991	Addetti ogni 100 abitanti	85,3
IMPRESE			
		INFOCAMERE-CERVED	
E1	1997	Imprese attive	1.326
E9	1997	Imprese artigiane	558
E10	1997	UnitàLocali totali	1.627
E11	1997	U.L. attive in agricoltura	102
E12	1997	U.L. attive nell'industria	733
E13	1997	- estrazione di minerali	6
E14	1997	- industria alimentare, bevande e tabac co	24
E15	1997	- industria tessile, abbigliamento e cuoio	22
E16	1997	- industria del legno	14
E17	1997	- industria della carta, stampa ed editoria	17
E18	1997	- industria chimica, gomma e materie plastiche	27
E19	1997	- industria ceramica e minerali non metalliferi	153
E20	1997	- industria produzione e fabbricazione prodotti in metallo	108
E21	1997	- industria meccanica	95
E22	1997	- industria macchine e apparecchiature elettriche ed elettroniche	32
E23	1997	- industria apparecchi medicali e di precisione	10
E24	1997	- fabbricazione di mezzi di trasporto	4
E25	1997	- altre industrie manifatturiere	23
E26	1997	- produzione e distribuzione di energia elettrica, gas e acqua	0
E27	1997	- costruzioni	198
E28	1997	U.L. attive nel terziario	706
E29	1997	- commercio	351

Continua: IMPRESE - INFOCAMERE / CERVED

N°	Anno	INDICATORI ECONOMICI	Valore
E30	1997	- alberghi e ristoranti	62
E31	1997	- trasporti, magazzinaggio e comunica zioni	98
E32	1997	- intermediazione monetaria e finanziaria	28
E33	1997	- attivitàimmobiliari, noleggio, informa tica, ricerca e altre attivitàprofessio nali ed imprenditoriali	115
E34	1997	- istruzione	2
E35	1997	- sanitàe altri servizi sociali	1
E36	1997	- altri servizi pubblici, sociali e personali	49
E37	1997	Addetti U.L. totali	14.244
E38	1997	Addetti in agricoltura	110
E39	1997	Addetti nell'industria	11.366
E40	1997	- estrazione di minerali	5
E41	1997	- industria alimentare, bevande e tabac-co	71
E42	1997	- industria tessile, abbigliamento e cuoio	158
E43	1997	- industria del legno	130
E44	1997	- industria della carta, stampa ed editoria	178
E45	1997	- industria chimica, gomma e materie plastiche	404
E46	1997	- industria ceramica e minerali non metalliferi	7.300
E47	1997	- industria produzione e fabbricazione prodotti in metallo	646
E48	1997	- industria meccanica	1.418
E49	1997	- industria macchine e apparecchiature elettriche ed elettroniche	388
E50	1997	- industria apparecchi medicali e di pre cisione	60
E51	1997	- fabbricazione di mezzi di trasporto	24
E52	1997	- altre industrie manifatturiere	102
E53	1997	- produzione e distribuzione di energia elettrica, gas e acqua	0
E54	1997	- costruzioni	482
E55	1997	Addetti nel terziario	1.860
E56	1997	- commercio	908
E57	1997	- alberghi e ristoranti	191
E58	1997	- trasporti, magazzinaggio e comunica zioni	186
E59	1997	- intermediazione monetaria e finanziaria	86
E60	1997	- attivitàimmobiliari, noleggio, infor matica, ricerca e altre attivitàprofes sionali ed imprenditoriali	398
E61	1997	- istruzione	4
E62	1997	- sanitàe altri servizi sociali	1
E63	1997	- altri servizi pubblici, sociali e personali	86

N°	Anno	INDICATORI ECONOMICI	Valore
COMMERCIO			
F4	1996	Imprese nel commercio al minuto	116
F5	1996	- despecializzato e alimentare	29
F6	1996	- extralimentare	87
F7	1996	Pubblici esercizi	55
F12	1996	U.L. nel commercio al minuto	142
F13	1996	- despecializzato e alimentare	39
F14	1996	- extralimentare	103
F15	1996	U.L. pubblici esercizi	62
F20	1996	Addetti nel commercio al minuto	268
F21	1996	- despecializzato e alimentare	91
F22	1996	- extralimentare	177
F23	1996	Addetti pubblici esercizi	159
CREDITO			
H3	1996	Impieghi bancari (milioni di lire)	355.427
H4	1996	Depositi bancari (milioni di lire)	319.920
H5	1996	Sportelli bancari	6
ABITAZIONI, EDILIZIA E OPERE PUBBLICHE			
		CENSIMENTO 1991	
I1	1991	Totale abitazioni	5.418
I2	1991	Abitazioni occupate	5.098
I3	1991	- in proprietà	3.233
I4	1991	- in affitto	1.471
I5	1991	- fornite di acqua potabile e gabinetto	5.079
I6	1991	- collegate alla rete fognaria	4.912
I7	1991	- fornite di acqua calda	5.019
I8	1991	- fornite di riscaldamento	5.057
I9	1991	Abitazioni non occupate	320
I10	1991	- utilizzate per vacanza	36
I11	1991	- utilizzate per lavoro e/o studio	54
I12	1991	- disponibili per la vendita	13
I13	1991	- disponibili per l'affitto	13
I14	1991	- disponibili per vendita o affitto	19
I15	1991	- fornite di gabinetto	305
I16	1991	- fornite di acqua potabile	306
I17	1991	- fornite di acqua calda	265
I18	1991	- fornite di riscaldamento	279
		ISTAT	
I21	1994	Fabbricati residenziali di nuova costruzione	4

Continua: ABITAZIONI, EDILIZIA E OPERE PUBBLICHE - ISTAT

N°	Anno	INDICATORI ECONOMICI	Valore
I22	1994	Fabbricati residenziali di nuova costruzione: volume (mc)	8.435
I23	1994	Fabbricati non residenziali di nuova costruzione	8
I24	1994	Fabbricati non residenziali di nuova costruzione: volume (mc)	278.305
I25	1994	Abitazioni	26
I26	1994	Stanze	103
		C.C.I.A.A.	
I27	1996	Fabbricati residenziali di nuova costruzione	9
I28	1996	Fabbricati residenziali di nuova costruzione: volume (mc)	24.817
I29	1996	Fabbricati non residenziali di nuova costruzione	13
I30	1996	Fabbricati non residenziali di nuova costruzione: volume (mc)	179.399
I31	1996	Abitazioni	52
I32	1996	Stanze	188
COMUNICAZIONI E TRASPORTI			
J1	1995	Collegamenti telefonici principali	7.594
J2	1995	- abbonati negli ambienti di lavoro	2.818
J3	1995	- abbonati nelle abitazioni	4.651
J4	1995	- apparecchi a disposizione del pubblico	125
J6	1995	Autovetture circolanti	10.513
J7	1995	- a benzina	9.235
J8	1995	- a gasolio	819
J9	1995	- a metano	101
J10	1995	- a GPL	358
J18	91-95	Totale incidenti 1991-1995	484
J19	91-95	Incidenti medi annui ogni 10.000 abitanti	61,4
TURISMO			
K1	1996	Esercizi alberghieri	3
K2	1996	Posti letto alberghi	199
K3	1996	Camere alberghi	112
K4	1996	Bagni alberghi	118
K5	1996	Arrivi alberghieri	13.234
K6	1996	Presenze alberghiere	27.005
K7	1995	Esercizi extralberghieri	0
K8	1995	Posti letto extralberghieri	0
K9	1995	Arrivi extralberghieri	0
K10	1995	Presenze extralberghiere	0

N°	Anno	INDICATORI SOCIALI	Valore
ISTRUZIONE			
L1	1991	Laureati	184
L2	1991	Diplomati	2.134
L3	1991	Residenti con licenza media inferiore	4.714
L4	1991	Residenti con licenza elementare	5.504
L5	1991	Alfabeti privi di titolo di studio	1.978
L6	1991	Alfabeti in età65 anni e oltre	577
L7	1991	Analfabeti	159
L8	1991	Analfabeti in età65 anni e oltre	68
L9	1991	Studenti	964
		SCUOLE MEDIE INFERIORI (ISTAT)	
L28	94-95	Scuole medie inferiori	2
L29	94-95	- statali	2
L30	94-95	- gestite da enti privati	0
L31	94-95	- gestite da enti pubblici	0
L32	94-95	Classi	27
L33	94-95	Aule ordinarie	31
L34	94-95	Aule speciali	18
L35	94-95	Alunni	576
		SCUOLE MEDIE SUPERIORI (ISTAT)	
L39	95-96	Scuole medie superiori	0
L41	95-96	- istituti professionali	0
L42	95-96	- istituti tecnici	0
L43	95-96	- licei	0
L44	95-96	- istituti d'arte	0
L45	95-96	- istituti magistrali	0
L46	95-96	- scuole magistrali	0
L48	95-96	Aule ordinarie	0
L49	95-96	Aule speciali	0
L50	95-96	Studenti	0
L51	95-96	- di istituti professionali	0
L52	95-96	- di istituti tecnici	0
L53	95-96	- di licei	0
L54	95-96	- di istituti d'arte	0
L55	95-96	- di istituti magistrali	0
L56	95-96	- di scuole magistrali	0
		SCUOLE MATERNE COMUNALI (C.C.C.)	
L59	1995	Scuole materne comunali	0
L60	1995	Sezioni	0
L61	1995	Alunni iscritti	0
L62	1995	Insegnanti	0

N°	Anno	INDICATORI SOCIALI	Valore
Continua: ISTRUZIONE - C.C.C.			
		SCUOLE MATERNE STATALI (C.C.C.)	
L63	1995	Scuole materne statali	3
L64	1995	Sezioni	11
L65	1995	Alunni iscritti	272
		ISTRUZIONE PRIMARIA (C.C.C.)	
L66	1995	Scuole	4
L67	1995	Sezioni	46
L68	1995	Alunni iscritti	802
		ISTRUZIONE MEDIA INFERIORE (C.C.C.)	
L69	1995	Scuole	2
L70	1995	Sezioni	27
L71	1995	Alunni iscritti	575
		ISTRUZIONE MEDIA SUPERIORE (C.C.C.)	
L72	1995	Scuole	0
L73	1995	Sezioni	0
L74	1995	Alunni iscritti	0
SERVIZI COMUNALI VARI			
M1	1995	Cimiteri	2
M2	1995	Biblioteche comunali	2
M3	1995	Impianti sportivi	0
M4	1995	- piscine	0
M5	1995	- campi da tennis	0
M6	1995	- campi da pattinaggio	0
M7	1995	- stadi comunali	0
M8	1995	- impianti di risalita	0
M9	1995	- altri	0
M10	1995	Farmacie comunali	1
M11	1995	Teatri	0
M12	1995	Musei	0
SANITÀ			
		DECEDUTI PER CAUSA: ELABORAZIONI DELLA PROVINCIA DI MODENA SU DATI ISTAT	
N12	1992	Deceduti residenti	86
N13	1992	- per malattie infettive e parassitarie	0
N14	1992	- per tumori	34
N15	1992	- per malattie ghiandolari	1
N16	1992	- per malattie del sangue	0
N17	1992	- per disturbi psichici	1
N18	1992	- per malattie del sistema nervoso	1

N°	Anno	INDICATORI SOCIALI	Valore
Continua: SANITÀ			
N19	1992	- per malattie dell'apparato circolatorio	32
N20	1992	- per malattie dell'apparato respiratorio	5
N21	1992	- per malattie dell'apparato digerente	4
N22	1992	- per malattie dell'apparato genito-urinario	1
N23	1992	- per malattie della pelle	0
N24	1992	- per malattie del sistema osteomu scolare	0
N25	1992	- per malformazioni congenite	0
N26	1992	- per condizioni morbose di origine pe rinatale	1
N27	1992	- per stati morbosi maldefiniti	1
N28	1992	- per traumatismi e avvelenamenti	5
N29	1992	- per cause non specificate	0
ASSISTENZA E PREVIDENZA			
O1	1995	Assistenza di base: unità di offerta	2
O2	1995	- case protette	0
O3	1995	- case di riposo	1

N°	Anno	INDICATORI SOCIALI	Valore
Continua: ASSISTENZA E PREVIDENZA			
O4	1995	- residenze protette	0
O5	1995	- comunità alloggio	0
O6	1995	- centri diurni	0
O7	1995	- servizi di assistenza domiciliare	1
O9	1995	Assistenza di base: utenti	44
O10	1995	Centri socio-riabilitativi per portatori di handicap	0
O11	1995	Capacità ricettiva dei centri socio-riabilitativi per portatori di handicap	0
O15	1995	Comunità residenziali per minori	0
O16	1995	Capacità ricettiva delle comunità residen-ziali per minori	0
O17	1995	Utenti in carico alle comunità residenziali per minori	0
O18	1995	Asili nido comunali	2
O19	1995	Asili nido comunali: bambini iscritti	83
O20	1995	Asili nido comunali: assistenti	5

N°	Anno	INDICATORI AMBIENTALI	Valore
ENERGIA			
R9	1996	Numero di utenze allacciate alla rete E.N.E.L.	7.479
R10	1996	- per illuminazione pubblica	26
R11	1996	- per usi domestici	5.552
R12	1996	- per usi in locali e luoghi diversi dalle abitazioni	1.901
R13	1996	- per rivenditori	0
R18	1996	Energia elettrica venduta dall'E.N.E.L. (MWh)	360.789
R19	1996	- per illuminazione pubblica	2.358
R20	1996	- per usi domestici	13.591
R21	1996	- per usi in locali e luoghi diversi dalle abitazioni	344.840
R22	1996	- per rivenditori	0
STATO DELL'AMBIENTE			
S1	1995	Zone extra-agricole (ha)	993,94
S2	1995	- zone residenziali (ha)	213,10
S3	1995	- zone produttive (ha)	671,60
S4	1995	- servizi, attrezzature pubbliche (ha)	7,80
S5	1995	Zone agricole (ha)	1.641,35

N°	Anno	INDICATORI AMBIENTALI	Valore
Continua: STATO DELL'AMBIENTE			
S6	1995	- zone agricole di tutela (ha)	86,74
S7	1995	- parchi, aree boscate (ha)	208,67
S8	1995	- zone caratterizzate da dissesto idro geologico (ha)	0,00
S9	1995	Verde pubblico attrezzato a scala urbana (ha)	62,31
S10	1995	Lunghezza della rete fognaria (Km)	66
S11	1995	Abitanti serviti da pubblica fognatura (% su residenti)	92,2
S12	1995	Insediamenti produttivi con scarichi in pub-blica fognatura	62
S13	1995	Scarichi di pubblica fognatura	11
S14	1995	Scarichi depurati con depuratore biologico	0
S15	1995	Scolmatori di piena	25
S21	1995	Lunghezza rete idrica interna (Km)	85
S22	1995	Acquedotto: utenze domestiche	4.792
S23	1995	Acquedotto: utenze industriali	1.090
S24	1995	Acquedotto: utenze diverse	0
S25	1995	Acqua erogata (migliaia di mc)	1.471
S27	1994	Produzione rifiuti (t)	153.383,346

Comune di FIUMALBO

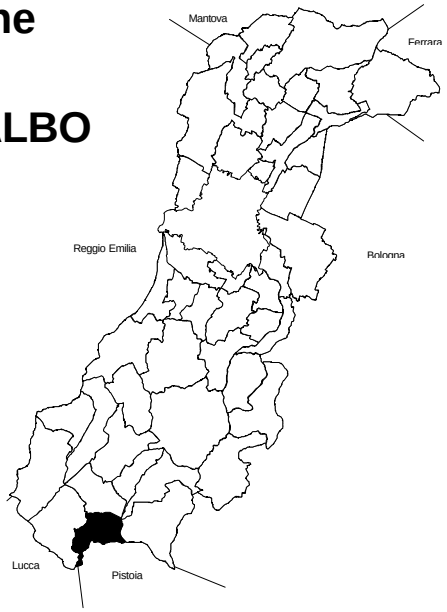

Codice ISTAT	036014
Distretto sanitario	5
Distretto scolastico	20
Circoscrizione del lavoro	Pavullo
Codice Avviamento Postale	41022
Prefisso teleselettivo	0536

INDICATORI FISICI

Altitudine centro capoluogo (mt)	953
Altitudine minima (mt)	778
Altitudine massima (mt)	2.165
Superficie territoriale (Kmq)	39,3
- di pianura (Kmq)	0,0
- di collina (Kmq)	0,0
- di montagna (Kmq)	39,3
Distanza dal capoluogo di provincia (Km)	92

POPOLAZIONE

N°	Anno	INDICATORI DEMOGRAFICI	Valore
		POPOLAZIONE CENSITA	
A1	1991	Popolazione residente totale	1.554
A2	1991	Popolazione maschile residente	756
A3	1991	- celibi	347
A4	1991	- coniugati	375
A5	1991	- separati legalmente	2
A6	1991	- divorziati	2
A7	1991	- vedovi	30
A8	1991	Popolazione femminile residente	798
A9	1991	- nubili	270
A10	1991	- coniugate	385
A11	1991	- separate legalmente	3
A12	1991	- divorziate	3
A13	1991	- vedove	137
A14	1991	Variazione ass. popolazione 1981 - 1991	-34
A15	1991	Variazione % popolazione 1981 - 1991	-2,1
A16	1991	Saldo naturale 1981 - 1991	-111
A17	1991	Saldo migratorio 1981 - 1991	77
A18	1991	Pop. residente in età 0 - 14 anni	195
A19	1991	Pop. residente in età 65 anni e oltre	406
A20	1991	Famiglie residenti	616
A21	1991	di cui: unidimensionali	188
A22	1991	N° medio di componenti per famiglia	2,52
A23	1991	Densità abitativa	40
A24	1991	Indice di mascolinità (%)	94,7

Continua: POPOLAZIONE CENSITA

N°	Anno	INDICATORI DEMOGRAFICI	Valore
A25	1991	Indice di vecchiaia (%)	208,2
A26	1991	Indice di dipendenza (%)	63,1
A27	1991	Indice di dipendenza giovanile (%)	20,5
A28	1991	Indice di dipendenza degli anziani (%)	42,6
A29	1991	Indice di struttura (%)	97,3
A30	1991	Indice di ricambio (%)	150,7
A31	1991	Stranieri residenti	7
		POPOLAZIONE ANAGRAFICA	
A32	1996	Popolazione residente totale	1.449
A33	1996	Popolazione maschile residente	704
A34	1996	Popolazione femminile residente	745
A35	1996	Variazione ass. popolazione 1991 - 1996	-105
A36	1996	Variazione % popolazione 1991 - 1996	-6,8
A37	1996	Pop. residente in età 0 - 14 anni	151
A38	1996	Pop. residente in età 65 anni e oltre	408
A39	1996	Pop. residente in età 100 anni e oltre	0
A40	1996	Famiglie residenti	619
A41	1996	N° medio di componenti per famiglia	2,33
A42	1996	Nati	8
A43	1996	Morti	29
A44	1996	Iscritti	12
A45	1996	Cancellati	26
A46	1996	Saldo naturale	-21
A47	1996	Saldo migratorio	-14
A48	1996	Saldo totale	-35

N°	Anno	INDICATORI DEMOGRAFICI	Valore
Continua: POPOLAZIONE ANAGRAFICA			
A49	1996	Tasso di natalità(‰)	5,5
A50	1996	Tasso di mortalità(‰)	20,0
A51	1996	Tasso di incremento naturale (‰)	-14,5
A52	1996	Tasso di iscrizione (‰)	8,3
A53	1996	Tasso di cancellazione (‰)	17,9
A54	1996	Tasso di incremento migratorio (‰)	-9,7
A55	1996	Tasso di incremento totale (‰)	-24,2
A56	1996	Densità abitativa	37
A57	1996	Indice di mascolinità(%)	94,5
A58	1996	Indice di vecchiaia (%)	270,2
A59	1996	Indice di dipendenza (%)	62,8
A60	1996	Indice di dipendenza giovanile (%)	17,0
A61	1996	Indice di dipendenza degli anziani (%)	45,8
A62	1996	Indice di struttura (%)	98,7
A63	1996	Indice di ricambio (%)	130,1
A64	1996	Cittadini stranieri	4
A65	1996	Matrimoni	3
A66	1996	- con rito religioso	3
A67	1996	- con rito civile	0

N°	Anno	INDICATORI DEMOGRAFICI	Valore
Continua: POPOLAZIONE ANAGRAFICA			
A68	1997	Elettori totale	1.286
A69	1997	- maschi	610
A70	1997	- femmine	676
A71	1997	Sezioni elettorali	3
A72	1997	- normali	3
A73	1997	- ospedaliere	0
		SERIE STORICA	
A1	1991	Popolazione residente censita	1.554
A32	1992	Popolazione residente	1.520
A32	1993	Popolazione residente	1.515
A32	1994	Popolazione residente	1.501
A32	1995	Popolazione residente	1.484
A32	1996	Popolazione residente	1.449
A20	1991	Famiglie residenti censite	616
A40	1992	Famiglie residenti	618
A40	1993	Famiglie residenti	624
A40	1994	Famiglie residenti	622
A40	1995	Famiglie residenti	620
A40	1996	Famiglie residenti	619

N°	Anno	INDICATORI ECONOMICI	Valore
LAVORO			
		CENSIMENTO 1991	
B1	1991	Popolazione attiva	627
B2	1991	- occupati	562
B3	1991	- disoccupati	44
B4	1991	- in cerca di prima occupazione	21
B5	1991	Popolazione non attiva	927
B6	1991	- casalinghe	249
B7	1991	- studenti	50
B8	1991	- ritirati dal lavoro	416
B9	1991	Tasso di attività(%)	40,3
B10	1991	Tasso di attività maschile (%)	53,0
B11	1991	Tasso di attività femminile (%)	28,3
B12	1991	Tasso di occupazione (%)	36,2
B13	1991	Tasso di occupazione maschile (%)	49,6
B14	1991	Tasso di occupazione femminile (%)	23,4
B15	1991	Tasso di disoccupazione (%)	10,4
B16	1991	Tasso di disoccupazione maschile (%)	6,5
B17	1991	Tasso di disoccupazione femminile (%)	17,3
B18	1991	Pop. in condizione professionale	606

N°	Anno	INDICATORI ECONOMICI	Valore
Continua: LAVORO - CENSIMENTO 1991			
B19	1991	- occupati in agricoltura	66
B20	1991	- occupati nell'industria	209
B21	1991	- occupati in altre attività	331
B22	1991	- imprenditori e liberi professionisti	29
B23	1991	- lavoratori in proprio	195
B24	1991	- soci di cooperative	6
B25	1991	- coadiuvanti	39
B26	1991	- dirigenti	8
B27	1991	- direttivi, quadri, impiegati	92
B28	1991	- altri lavoratori dipendenti	237
AGRICOLTURA			
		CENSIMENTO 1990	
C1	1990	Aziende agricole	185
C2	1990	di cui: a conduzione diretta del coltivatore	182
C17	1990	Superficie aziendale totale (ha)	3.377,87
C18	1990	Superficie agricola utilizzata (ha)	1.751,59
C25	1990	Unità lavorative totali	162
C26	1990	- familiari	161
C27	1990	- salariate	1

N°	Anno	INDICATORI ECONOMICI	Valore
INDUSTRIA E SERVIZI			
		CENSIMENTO 1991	
D1	1991	Imprese censite	163
D5	1991	Imprese artigiane	73
D15	1991	Istituzioni censite	3
D16	1991	UnitàLocali censite	193
D17	1991	- delle imprese artigiane	78
D18	1991	- delle istituzioni	12
D46	1991	Addetti censiti U.L.	424
D47	1991	- indipendenti	258
D48	1991	- delle imprese artigiane	159
D49	1991	- delle istituzioni	48
D50	1991	Addetti ogni 100 abitanti	27,3
IMPRESE			
		INFOCAMERE-CERVED	
E1	1997	Imprese attive	247
E9	1997	Imprese artigiane	84
E10	1997	UnitàLocali totali	272
E11	1997	U.L. attive in agricoltura	88
E12	1997	U.L. attive nell'industria	79
E13	1997	- estrazione di minerali	0
E14	1997	- industria alimentare, bevande e tabac co	9
E15	1997	- industria tessile, abbigliamento e cuoio	2
E16	1997	- industria del legno	9
E17	1997	- industria della carta, stampa ed editoria	2
E18	1997	- industria chimica, gomma e materie plastiche	0
E19	1997	- industria ceramica e minerali non metalliferi	5
E20	1997	- industria produzione e fabbricazione prodotti in metallo	0
E21	1997	- industria meccanica	1
E22	1997	- industria macchine e apparecchiature elettriche ed elettroniche	1
E23	1997	- industria apparecchi medicali e di precisione	0
E24	1997	- fabbricazione di mezzi di trasporto	0
E25	1997	- altre industrie manifatturiere	0
E26	1997	- produzione e distribuzione di energia elettrica, gas e acqua	0
E27	1997	- costruzioni	50
E28	1997	U.L. attive nel terziario	99
E29	1997	- commercio	44

Continua: IMPRESE - INFOCAMERE / CERVED

N°	Anno	INDICATORI ECONOMICI	Valore
E30	1997	- alberghi e ristoranti	23
E31	1997	- trasporti, magazzinaggio e comunica zioni	7
E32	1997	- intermediazione monetaria e finanziaria	1
E33	1997	- attivitàimmobiliari, noleggio, informa tica, ricerca e altre attivitàprofessio nali ed imprenditoriali	14
E34	1997	- istruzione	0
E35	1997	- sanitàe altri servizi sociali	0
E36	1997	- altri servizi pubblici, sociali e personali	10
E37	1997	Addetti U.L. totali	428
E38	1997	Addetti in agricoltura	87
E39	1997	Addetti nell'industria	152
E40	1997	- estrazione di minerali	0
E41	1997	- industria alimentare, bevande e tabac-co	20
E42	1997	- industria tessile, abbigliamento e cuoio	2
E43	1997	- industria del legno	19
E44	1997	- industria della carta, stampa ed editoria	5
E45	1997	- industria chimica, gomma e materie plastiche	0
E46	1997	- industria ceramica e minerali non metalliferi	17
E47	1997	- industria produzione e fabbricazione prodotti in metallo	0
E48	1997	- industria meccanica	4
E49	1997	- industria macchine e apparecchiature elettriche ed elettroniche	5
E50	1997	- industria apparecchi medicali e di pre cisione	0
E51	1997	- fabbricazione di mezzi di trasporto	0
E52	1997	- altre industrie manifatturiere	0
E53	1997	- produzione e distribuzione di energia elettrica, gas e acqua	0
E54	1997	- costruzioni	85
E55	1997	Addetti nel terziario	182
E56	1997	- commercio	57
E57	1997	- alberghi e ristoranti	79
E58	1997	- trasporti, magazzinaggio e comunica zioni	20
E59	1997	- intermediazione monetaria e finanziaria	4
E60	1997	- attivitàimmobiliari, noleggio, infor matica, ricerca e altre attivitàprofes sionali ed imprenditoriali	13
E61	1997	- istruzione	0
E62	1997	- sanitàe altri servizi sociali	0
E63	1997	- altri servizi pubblici, sociali e personali	9

N°	Anno	INDICATORI ECONOMICI	Valore

COMMERCIO

F4	1996	Imprese nel commercio al minuto	31
F5	1996	- despecializzato e alimentare	10
F6	1996	- extralimentare	21
F7	1996	Pubblici esercizi	21
F12	1996	U.L. nel commercio al minuto	37
F13	1996	- despecializzato e alimentare	11
F14	1996	- extralimentare	26
F15	1996	U.L. pubblici esercizi	24
F20	1996	Addetti nel commercio al minuto	44
F21	1996	- despecializzato e alimentare	14
F22	1996	- extralimentare	30
F23	1996	Addetti pubblici esercizi	73

CREDITO

H3	1996	Impieghi bancari (milioni di lire)	n.d.
H4	1996	Depositi bancari (milioni di lire)	n.d.
H5	1996	Sportelli bancari	1

ABITAZIONI, EDILIZIA E OPERE PUBBLICHE

		CENSIMENTO 1991	
I1	1991	Totale abitazioni	2.141
I2	1991	Abitazioni occupate	599
I3	1991	- in proprietà	512
I4	1991	- in affitto	46
I5	1991	- fornite di acqua potabile e gabinetto	587
I6	1991	- collegate alla rete fognaria	467
I7	1991	- fornite di acqua calda	557
I8	1991	- fornite di riscaldamento	595
I9	1991	Abitazioni non occupate	1.542
I10	1991	- utilizzate per vacanza	1.313
I11	1991	- utilizzate per lavoro e/o studio	6
I12	1991	- disponibili per la vendita	5
I13	1991	- disponibili per l'affitto	212
I14	1991	- disponibili per vendita o affitto	26
I15	1991	- fornite di gabinetto	1.509
I16	1991	- fornite di acqua potabile	1.527
I17	1991	- fornite di acqua calda	1.483
I18	1991	- fornite di riscaldamento	1.498
		ISTAT	
I21	1994	Fabbricati residenziali di nuova costruzione	4

Continua: ABITAZIONI, EDILIZIA E OPERE PUBBLICHE - ISTAT

I22	1994	Fabbricati residenziali di nuova costruzione: volume (mc)	3.102
I23	1994	Fabbricati non residenziali di nuova costruzione	1
I24	1994	Fabbricati non residenziali di nuova costruzione: volume (mc)	165
I25	1994	Abitazioni	21
I26	1994	Stanze	60
		C.C.I.A.A.	
I27	1996	Fabbricati residenziali di nuova costruzione	4
I28	1996	Fabbricati residenziali di nuova costruzione: volume (mc)	4.184
I29	1996	Fabbricati non residenziali di nuova costruzione	2
I30	1996	Fabbricati non residenziali di nuova costruzione: volume (mc)	4.560
I31	1996	Abitazioni	17
I32	1996	Stanze	56

COMUNICAZIONI E TRASPORTI

J1	1995	Collegamenti telefonici principali	1.005
J2	1995	- abbonati negli ambienti di lavoro	129
J3	1995	- abbonati nelle abitazioni	832
J4	1995	- apparecchi a disposizione del pubblico	44
J6	1995	Autovetture circolanti	790
J7	1995	- a benzina	737
J8	1995	- a gasolio	49
J9	1995	- a metano	
J10	1995	- a GPL	4
J18	91-95	Totale incidenti 1991-1995	8
J19	91-95	Incidenti medi annui ogni 10.000 abitanti	10,6

TURISMO

K1	1996	Esercizi alberghieri	12
K2	1996	Posti letto alberghi	572
K3	1996	Camere alberghi	288
K4	1996	Bagni alberghi	263
K5	1996	Arrivi alberghieri	11.161
K6	1996	Presenze alberghiere	40.908
K7	1995	Esercizi extralberghieri	2
K8	1995	Posti letto extralberghieri	210
K9	1995	Arrivi extralberghieri	0
K10	1995	Presenze extralberghiere	0

N°	Anno	INDICATORI SOCIALI	Valore
ISTRUZIONE			
L1	1991	Laureati	29
L2	1991	Diplomati	213
L3	1991	Residenti con licenza media inferiore	398
L4	1991	Residenti con licenza elementare	693
L5	1991	Alfabeti privi di titolo di studio	156
L6	1991	Alfabeti in età65 anni e oltre	72
L7	1991	Analfabeti	4
L8	1991	Analfabeti in età65 anni e oltre	1
L9	1991	Studenti	50
		SCUOLE MEDIE INFERIORI (ISTAT)	
L28	94-95	Scuole medie inferiori	1
L29	94-95	- statali	1
L30	94-95	- gestite da enti privati	0
L31	94-95	- gestite da enti pubblici	0
L32	94-95	Classi	3
L33	94-95	Aule ordinarie	5
L34	94-95	Aule speciali	2
L35	94-95	Alunni	61
		SCUOLE MEDIE SUPERIORI (ISTAT)	
L39	95-96	Scuole medie superiori	0
L41	95-96	- istituti professionali	0
L42	95-96	- istituti tecnici	0
L43	95-96	- licei	0
L44	95-96	- istituti d'arte	0
L45	95-96	- istituti magistrali	0
L46	95-96	- scuole magistrali	0
L48	95-96	Aule ordinarie	0
L49	95-96	Aule speciali	0
L50	95-96	Studenti	0
L51	95-96	- di istituti professionali	0
L52	95-96	- di istituti tecnici	0
L53	95-96	- di licei	0
L54	95-96	- di istituti d'arte	0
L55	95-96	- di istituti magistrali	0
L56	95-96	- di scuole magistrali	0
		SCUOLE MATERNE COMUNALI (C.C.C.)	
L59	1995	Scuole materne comunali	0
L60	1995	Sezioni	0
L61	1995	Alunni iscritti	0
L62	1995	Insegnanti	0

N°	Anno	INDICATORI SOCIALI	Valore
Continua: ISTRUZIONE - C.C.C.			
		SCUOLE MATERNE STATALI (C.C.C.)	
L63	1995	Scuole materne statali	0
L64	1995	Sezioni	0
L65	1995	Alunni iscritti	0
		ISTRUZIONE PRIMARIA (C.C.C.)	
L66	1995	Scuole	2
L67	1995	Sezioni	1
L68	1995	Alunni iscritti	40
		ISTRUZIONE MEDIA INFERIORE (C.C.C.)	
L69	1995	Scuole	1
L70	1995	Sezioni	1
L71	1995	Alunni iscritti	52
		ISTRUZIONE MEDIA SUPERIORE (C.C.C.)	
L72	1995	Scuole	0
L73	1995	Sezioni	0
L74	1995	Alunni iscritti	0
SERVIZI COMUNALI VARI			
M1	1995	Cimiteri	2
M2	1995	Biblioteche comunali	0
M3	1995	Impianti sportivi	9
M4	1995	- piscine	1
M5	1995	- campi da tennis	5
M6	1995	- campi da pattinaggio	0
M7	1995	- stadi comunali	1
M8	1995	- impianti di risalita	2
M9	1995	- altri	0
M10	1995	Farmacie comunali	0
M11	1995	Teatri	0
M12	1995	Musei	0
SANITÀ			
		DECEDUTI PER CAUSA: ELABORAZIONI DELLA PROVINCIA DI MODENA SU DATI ISTAT	
N12	1992	Deceduti residenti	27
N13	1992	- per malattie infettive e parassitarie	1
N14	1992	- per tumori	7
N15	1992	- per malattie ghiandolari	0
N16	1992	- per malattie del sangue	0
N17	1992	- per disturbi psichici	1
N18	1992	- per malattie del sistema nervoso	3

N°	Anno	INDICATORI SOCIALI	Valore
Continua: SANITÀ			
N19	1992	- per malattie dell'apparato circolatorio	7
N20	1992	- per malattie dell'apparato respiratorio	4
N21	1992	- per malattie dell'apparato digerente	0
N22	1992	- per malattie dell'apparato genito-urinario	0
N23	1992	- per malattie della pelle	0
N24	1992	- per malattie del sistema osteomu scolare	3
N25	1992	- per malformazioni congenite	0
N26	1992	- per condizioni morbose di origine pe rinatale	0
N27	1992	- per stati morbosi maldefiniti	0
N28	1992	- per traumatismi e avvelenamenti	1
N29	1992	- per cause non specificate	0
ASSISTENZA E PREVIDENZA			
O1	1995	Assistenza di base: unità di offerta	0
O2	1995	- case protette	0
O3	1995	- case di riposo	0

N°	Anno	INDICATORI SOCIALI	Valore
Continua: ASSISTENZA E PREVIDENZA			
O4	1995	- residenze protette	0
O5	1995	- comunità alloggio	0
O6	1995	- centri diurni	0
O7	1995	- servizi di assistenza domiciliare	0
O9	1995	Assistenza di base: utenti	0
O10	1995	Centri socio-riabilitativi per portatori di handicap	0
O11	1995	Capacità ricettiva dei centri socio-riabilitativi per portatori di handicap	0
O15	1995	Comunità residenziali per minori	0
O16	1995	Capacità ricettiva delle comunità residen-ziali per minori	0
O17	1995	Utenti in carico alle comunità residenziali per minori	0
O18	1995	Asili nido comunali	0
O19	1995	Asili nido comunali: bambini iscritti	0
O20	1995	Asili nido comunali: assistenti	0

N°	Anno	INDICATORI AMBIENTALI	Valore
ENERGIA			
R9	1996	Numero di utenze allacciate alla rete E.N.E.L.	2.765
R10	1996	- per illuminazione pubblica	39
R11	1996	- per usi domestici	2.378
R12	1996	- per usi in locali e luoghi diversi dalle abitazioni	348
R13	1996	- per rivenditori	0
R18	1996	Energia elettrica venduta dall'E.N.E.L. (MWh)	3.865
R19	1996	- per illuminazione pubblica	163
R20	1996	- per usi domestici	2.265
R21	1996	- per usi in locali e luoghi diversi dalle abitazioni	1.437
R22	1996	- per rivenditori	0
STATO DELL'AMBIENTE			
S1	1995	Zone extra-agricole (ha)	279,51
S2	1995	- zone residenziali (ha)	68,24
S3	1995	- zone produttive (ha)	14,00
S4	1995	- servizi, attrezzature pubbliche (ha)	178,58
S5	1995	Zone agricole (ha)	3.652,34

N°	Anno	INDICATORI AMBIENTALI	Valore
Continua: STATO DELL'AMBIENTE			
S6	1995	- zone agricole di tutela (ha)	0,00
S7	1995	- parchi, aree boscate (ha)	2.650,53
S8	1995	- zone caratterizzate da dissesto idro geologico (ha)	0,00
S9	1995	Verde pubblico attrezzato a scala urbana (ha)	10,99
S10	1995	Lunghezza della rete fognaria (Km)	9
S11	1995	Abitanti serviti da pubblica fognatura (% su residenti)	67,6
S12	1995	Insediamenti produttivi con scarichi in pub-blica fognatura	0
S13	1995	Scarichi di pubblica fognatura	14
S14	1995	Scarichi depurati con depuratore biologico	1
S15	1995	Scolmatori di piena	0
S21	1995	Lunghezza rete idrica interna (Km)	13
S22	1995	Acquedotto: utenze domestiche	1.000
S23	1995	Acquedotto: utenze industriali	0
S24	1995	Acquedotto: utenze diverse	50
S25	1995	Acqua erogata (migliaia di mc)	40
S27	1994	Produzione rifiuti (t)	19,253

Comune di FORMIGINE

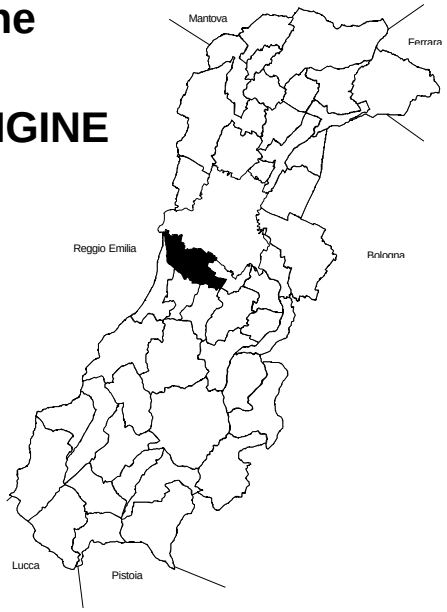

Codice ISTAT	036015
Distretto sanitario	4
Distretto scolastico	19
Circoscrizione del lavoro	Sassuolo
Codice Avviamento Postale	41043
Prefisso teleselettivo	059

INDICATORI FISICI

Altitudine centro capoluogo (mt)	82
Altitudine minima (mt)	55
Altitudine massima (mt)	110
Superficie territoriale (Kmq)	47,0
- di pianura (Kmq)	47,0
- di collina (Kmq)	0,0
- di montagna (Kmq)	0,0
Distanza dal capoluogo di provincia (Km)	11

POPOLAZIONE

N°	Anno	INDICATORI DEMOGRAFICI	Valore
		POPOLAZIONE CENSITA	
A1	1991	Popolazione residente totale	26.667
A2	1991	Popolazione maschile residente	13.267
A3	1991	- celibi	5.696
A4	1991	- coniugati	7.041
A5	1991	- separati legalmente	129
A6	1991	- divorziati	96
A7	1991	- vedovi	305
A8	1991	Popolazione femminile residente	13.400
A9	1991	- nubili	4.616
A10	1991	- coniugate	7.017
A11	1991	- separate legalmente	147
A12	1991	- divorziate	96
A13	1991	- vedove	1.524
A14	1991	Variazione ass. popolazione 1981 - 1991	5.158
A15	1991	Variazione % popolazione 1981 - 1991	24,0
A16	1991	Saldo naturale 1981 - 1991	406
A17	1991	Saldo migratorio 1981 - 1991	4.752
A18	1991	Pop. residente in età 0 - 14 anni	4.267
A19	1991	Pop. residente in età 65 anni e oltre	3.386
A20	1991	Famiglie residenti	9.112
A21	1991	di cui: unidimensionali	1.359
A22	1991	N° medio di componenti per famiglia	2,91
A23	1991	Densità abitativa	568
A24	1991	Indice di mascolinità (%)	99,0

Continua: POPOLAZIONE CENSITA

N°	Anno	INDICATORI DEMOGRAFICI	Valore
A25	1991	Indice di vecchiaia (%)	79,4
A26	1991	Indice di dipendenza (%)	40,2
A27	1991	Indice di dipendenza giovanile (%)	22,4
A28	1991	Indice di dipendenza degli anziani (%)	17,8
A29	1991	Indice di struttura (%)	78,9
A30	1991	Indice di ricambio (%)	67,2
A31	1991	Stranieri residenti	346
		POPOLAZIONE ANAGRAFICA	
A32	1996	Popolazione residente totale	28.256
A33	1996	Popolazione maschile residente	14.007
A34	1996	Popolazione femminile residente	14.249
A35	1996	Variazione ass. popolazione 1991 - 1996	1.589
A36	1996	Variazione % popolazione 1991 - 1996	6,0
A37	1996	Pop. residente in età 0 - 14 anni	4.237
A38	1996	Pop. residente in età 65 anni e oltre	3.923
A39	1996	Pop. residente in età 100 anni e oltre	0
A40	1996	Famiglie residenti	10.011
A41	1996	N° medio di componenti per famiglia	2,81
A42	1996	Nati	305
A43	1996	Morti	263
A44	1996	Iscritti	1.005
A45	1996	Cancellati	787
A46	1996	Saldo naturale	42
A47	1996	Saldo migratorio	218
A48	1996	Saldo totale	260

N°	Anno	INDICATORI DEMOGRAFICI	Valore
Continua: POPOLAZIONE ANAGRAFICA			
A49	1996	Tasso di natalità(‰)	10,8
A50	1996	Tasso di mortalità(‰)	9,3
A51	1996	Tasso di incremento naturale (‰)	1,5
A52	1996	Tasso di iscrizione (‰)	35,6
A53	1996	Tasso di cancellazione (‰)	27,9
A54	1996	Tasso di incremento migratorio (‰)	7,7
A55	1996	Tasso di incremento totale (‰)	9,2
A56	1996	Densità abitativa	601
A57	1996	Indice di mascolinità(%)	98,3
A58	1996	Indice di vecchiaia (%)	92,6
A59	1996	Indice di dipendenza (%)	40,6
A60	1996	Indice di dipendenza giovanile (%)	21,1
A61	1996	Indice di dipendenza degli anziani (%)	19,5
A62	1996	Indice di struttura (%)	84,6
A63	1996	Indice di ricambio (%)	94,0
A64	1996	Cittadini stranieri	641
A65	1996	Matrimoni	159
A66	1996	- con rito religioso	109
A67	1996	- con rito civile	50

N°	Anno	INDICATORI DEMOGRAFICI	Valore
Continua: POPOLAZIONE ANAGRAFICA			
A68	1997	Elettori totale	22.868
A69	1997	- maschi	11.215
A70	1997	- femmine	11.653
A71	1997	Sezioni elettorali	39
A72	1997	- normali	39
A73	1997	- ospedaliere	0
		SERIE STORICA	
A1	1991	Popolazione residente censita	26.667
A32	1992	Popolazione residente	27.156
A32	1993	Popolazione residente	27.474
A32	1994	Popolazione residente	27.781
A32	1995	Popolazione residente	27.996
A32	1996	Popolazione residente	28.256
A20	1991	Famiglie residenti censite	9.112
A40	1992	Famiglie residenti	9.749
A40	1993	Famiglie residenti	9.585
A40	1994	Famiglie residenti	9.737
A40	1995	Famiglie residenti	9.850
A40	1996	Famiglie residenti	10.011

N°	Anno	INDICATORI ECONOMICI	Valore
LAVORO			
		CENSIMENTO 1991	
B1	1991	Popolazione attiva	13.299
B2	1991	- occupati	12.657
B3	1991	- disoccupati	326
B4	1991	- in cerca di prima occupazione	316
B5	1991	Popolazione non attiva	13.368
B6	1991	- casalinghe	2.772
B7	1991	- studenti	1.848
B8	1991	- ritirati dal lavoro	4.199
B9	1991	Tasso di attività(%)	49,9
B10	1991	Tasso di attività maschile (%)	60,0
B11	1991	Tasso di attività femminile (%)	39,8
B12	1991	Tasso di occupazione (%)	47,5
B13	1991	Tasso di occupazione maschile (%)	57,8
B14	1991	Tasso di occupazione femminile (%)	37,2
B15	1991	Tasso di disoccupazione (%)	4,8
B16	1991	Tasso di disoccupazione maschile (%)	3,7
B17	1991	Tasso di disoccupazione femminile (%)	6,5
B18	1991	Pop. in condizione professionale	12.983

N°	Anno	INDICATORI ECONOMICI	Valore
Continua: LAVORO - CENSIMENTO 1991			
B19	1991	- occupati in agricoltura	537
B20	1991	- occupati nell'industria	7.105
B21	1991	- occupati in altre attività	5.341
B22	1991	- imprenditori e liberi professionisti	842
B23	1991	- lavoratori in proprio	2.451
B24	1991	- soci di cooperative	97
B25	1991	- coadiuvanti	238
B26	1991	- dirigenti	247
B27	1991	- direttivi, quadri, impiegati	3.133
B28	1991	- altri lavoratori dipendenti	5.975
AGRICOLTURA			
		CENSIMENTO 1990	
C1	1990	Aziende agricole	340
C2	1990	di cui: a conduzione diretta del coltivatore	302
C17	1990	Superficie aziendale totale (ha)	4.318,50
C18	1990	Superficie agricola utilizzata (ha)	3.773,53
C25	1990	Unità lavorative totali	679
C26	1990	- familiari	448
C27	1990	- salariate	231

N°	Anno	INDICATORI ECONOMICI	Valore
INDUSTRIA E SERVIZI			
		CENSIMENTO 1991	
D1	1991	Imprese censite	1.816
D5	1991	Imprese artigiane	786
D15	1991	Istituzioni censite	25
D16	1991	UnitàLocali censite	2.004
D17	1991	- delle imprese artigiane	805
D18	1991	- delle istituzioni	82
D46	1991	Addetti censiti U.L.	8.590
D47	1991	- indipendenti	2.976
D48	1991	- delle imprese artigiane	2.242
D49	1991	- delle istituzioni	738
D50	1991	Addetti ogni 100 abitanti	32,2
IMPRESE			
		INFOCAMERE-CERVED	
E1	1997	Imprese attive	2.281
E9	1997	Imprese artigiane	889
E10	1997	UnitàLocali totali	2.552
E11	1997	U.L. attive in agricoltura	314
E12	1997	U.L. attive nell'industria	884
E13	1997	- estrazione di minerali	2
E14	1997	- industria alimentare, bevande e tabac co	76
E15	1997	- industria tessile, abbigliamento e cuoio	89
E16	1997	- industria del legno	22
E17	1997	- industria della carta, stampa ed editoria	23
E18	1997	- industria chimica, gomma e materie plastiche	14
E19	1997	- industria ceramica e minerali non metalliferi	48
E20	1997	- industria produzione e fabbricazione prodotti in metallo	110
E21	1997	- industria meccanica	94
E22	1997	- industria macchine e apparecchiature elettriche ed elettroniche	16
E23	1997	- industria apparecchi medicali e di precisione	12
E24	1997	- fabbricazione di mezzi di trasporto	9
E25	1997	- altre industrie manifatturiere	32
E26	1997	- produzione e distribuzione di energia elettrica, gas e acqua	0
E27	1997	- costruzioni	337
E28	1997	U.L. attive nel terziario	1.274
E29	1997	- commercio	677

Continua: IMPRESE - INFOCAMERE / CERVED

N°	Anno	INDICATORI ECONOMICI	Valore
E30	1997	- alberghi e ristoranti	78
E31	1997	- trasporti, magazzinaggio e comunica zioni	131
E32	1997	- intermediazione monetaria e finanziaria	52
E33	1997	- attivitàimmobiliari, noleggio, informa tica, ricerca e altre attivitàprofessio nali ed imprenditoriali	234
E34	1997	- istruzione	2
E35	1997	- sanitàe altri servizi sociali	10
E36	1997	- altri servizi pubblici, sociali e personali	90
E37	1997	Addetti U.L. totali	8.477
E38	1997	Addetti in agricoltura	373
E39	1997	Addetti nell'industria	5.006
E40	1997	- estrazione di minerali	33
E41	1997	- industria alimentare, bevande e tabac- co	660
E42	1997	- industria tessile, abbigliamento e cuoio	473
E43	1997	- industria del legno	40
E44	1997	- industria della carta, stampa ed editoria	135
E45	1997	- industria chimica, gomma e materie plastiche	317
E46	1997	- industria ceramica e minerali non metalliferi	434
E47	1997	- industria produzione e fabbricazione prodotti in metallo	703
E48	1997	- industria meccanica	1.164
E49	1997	- industria macchine e apparecchiature elettriche ed elettroniche	108
E50	1997	- industria apparecchi medicali e di pre cisione	37
E51	1997	- fabbricazione di mezzi di trasporto	66
E52	1997	- altre industrie manifatturiere	146
E53	1997	- produzione e distribuzione di energia elettrica, gas e acqua	0
E54	1997	- costruzioni	690
E55	1997	Addetti nel terziario	2.841
E56	1997	- commercio	1.471
E57	1997	- alberghi e ristoranti	304
E58	1997	- trasporti, magazzinaggio e comunica zioni	192
E59	1997	- intermediazione monetaria e finanziaria	156
E60	1997	- attivitàimmobiliari, noleggio, infor matica, ricerca e altre attivitàprofes sionali ed imprenditoriali	462
E61	1997	- istruzione	6
E62	1997	- sanitàe altri servizi sociali	39
E63	1997	- altri servizi pubblici, sociali e personali	211

N°	Anno	INDICATORI ECONOMICI	Valore
COMMERCIO			
F4	1996	Imprese nel commercio al minuto	272
F5	1996	- despecializzato e alimentare	58
F6	1996	- extralimentare	214
F7	1996	Pubblici esercizi	70
F12	1996	U.L. nel commercio al minuto	310
F13	1996	- despecializzato e alimentare	65
F14	1996	- extralimentare	245
F15	1996	U.L. pubblici esercizi	76
F20	1996	Addetti nel commercio al minuto	664
F21	1996	- despecializzato e alimentare	198
F22	1996	- extralimentare	466
F23	1996	Addetti pubblici esercizi	275
CREDITO			
H3	1996	Impieghi bancari (milioni di lire)	647.461
H4	1996	Depositi bancari (milioni di lire)	636.866
H5	1996	Sportelli bancari	13
ABITAZIONI, EDILIZIA E OPERE PUBBLICHE			
		CENSIMENTO 1991	
I1	1991	Totale abitazioni	9.694
I2	1991	Abitazioni occupate	9.066
I3	1991	- in proprietà	6.373
I4	1991	- in affitto	1.945
I5	1991	- fornite di acqua potabile e gabinetto	9.028
I6	1991	- collegate alla rete fognaria	8.509
I7	1991	- fornite di acqua calda	8.918
I8	1991	- fornite di riscaldamento	8.983
I9	1991	Abitazioni non occupate	628
I10	1991	- utilizzate per vacanza	39
I11	1991	- utilizzate per lavoro e/o studio	75
I12	1991	- disponibili per la vendita	40
I13	1991	- disponibili per l'affitto	32
I14	1991	- disponibili per vendita o affitto	32
I15	1991	- fornite di gabinetto	592
I16	1991	- fornite di acqua potabile	607
I17	1991	- fornite di acqua calda	532
I18	1991	- fornite di riscaldamento	551
		ISTAT	
I21	1994	Fabbricati residenziali di nuova costruzione	15

Continua: ABITAZIONI, EDILIZIA E OPERE PUBBLICHE - ISTAT

N°	Anno	INDICATORI ECONOMICI	Valore
I22	1994	Fabbricati residenziali di nuova costruzione: volume (mc)	50.069
I23	1994	Fabbricati non residenziali di nuova costruzione	12
I24	1994	Fabbricati non residenziali di nuova costruzione: volume (mc)	138.099
I25	1994	Abitazioni	125
I26	1994	Stanze	435
		C.C.I.A.A.	
I27	1996	Fabbricati residenziali di nuova costruzione	42
I28	1996	Fabbricati residenziali di nuova costruzione: volume (mc)	155.319
I29	1996	Fabbricati non residenziali di nuova costruzione	9
I30	1996	Fabbricati non residenziali di nuova costruzione: volume (mc)	54.352
I31	1996	Abitazioni	318
I32	1996	Stanze	1.193
COMUNICAZIONI E TRASPORTI			
J1	1995	Collegamenti telefonici principali	11.473
J2	1995	- abbonati negli ambienti di lavoro	2.823
J3	1995	- abbonati nelle abitazioni	8.526
J4	1995	- apparecchi a disposizione del pubblico	124
J6	1995	Autovetture circolanti	17.183
J7	1995	- a benzina	15.036
J8	1995	- a gasolio	1.352
J9	1995	- a metano	234
J10	1995	- a GPL	561
J18	91-95	Totale incidenti 1991-1995	642
J19	91-95	Incidenti medi annui ogni 10.000 abitanti	46,8
TURISMO			
K1	1996	Esercizi alberghieri	6
K2	1996	Posti letto alberghi	330
K3	1996	Camere alberghi	184
K4	1996	Bagni alberghi	181
K5	1996	Arrivi alberghieri	28.633
K6	1996	Presenze alberghiere	97.119
K7	1995	Esercizi extralberghieri	0
K8	1995	Posti letto extralberghieri	0
K9	1995	Arrivi extralberghieri	0
K10	1995	Presenze extralberghiere	0

N°	Anno	INDICATORI SOCIALI	Valore
ISTRUZIONE			
L1	1991	Laureati	694
L2	1991	Diplomati	5.154
L3	1991	Residenti con licenza media inferiore	7.350
L4	1991	Residenti con licenza elementare	8.870
L5	1991	Alfabeti privi di titolo di studio	2.802
L6	1991	Alfabeti in età65 anni e oltre	906
L7	1991	Analfabeti	170
L8	1991	Analfabeti in età65 anni e oltre	68
L9	1991	Studenti	1.848
		SCUOLE MEDIE INFERIORI (ISTAT)	
L28	94-95	Scuole medie inferiori	3
L29	94-95	- statali	3
L30	94-95	- gestite da enti privati	0
L31	94-95	- gestite da enti pubblici	0
L32	94-95	Classi	42
L33	94-95	Aule ordinarie	44
L34	94-95	Aule speciali	23
L35	94-95	Alunni	863
		SCUOLE MEDIE SUPERIORI (ISTAT)	
L39	95-96	Scuole medie superiori	0
L41	95-96	- istituti professionali	0
L42	95-96	- istituti tecnici	0
L43	95-96	- licei	0
L44	95-96	- istituti d'arte	0
L45	95-96	- istituti magistrali	0
L46	95-96	- scuole magistrali	0
L48	95-96	Aule ordinarie	0
L49	95-96	Aule speciali	0
L50	95-96	Studenti	0
L51	95-96	- di istituti professionali	0
L52	95-96	- di istituti tecnici	0
L53	95-96	- di licei	0
L54	95-96	- di istituti d'arte	0
L55	95-96	- di istituti magistrali	0
L56	95-96	- di scuole magistrali	0
		SCUOLE MATERNE COMUNALI (C.C.C.)	
L59	1995	Scuole materne comunali	0
L60	1995	Sezioni	0
L61	1995	Alunni iscritti	0
L62	1995	Insegnanti	0

N°	Anno	INDICATORI SOCIALI	Valore
Continua: ISTRUZIONE - C.C.C.			
		SCUOLE MATERNE STATALI (C.C.C.)	
L63	1995	Scuole materne statali	4
L64	1995	Sezioni	14
L65	1995	Alunni iscritti	357
		ISTRUZIONE PRIMARIA (C.C.C.)	
L66	1995	Scuole	6
L67	1995	Sezioni	65
L68	1995	Alunni iscritti	1.277
		ISTRUZIONE MEDIA INFERIORE (C.C.C.)	
L69	1995	Scuole	4
L70	1995	Sezioni	44
L71	1995	Alunni iscritti	858
		ISTRUZIONE MEDIA SUPERIORE (C.C.C.)	
L72	1995	Scuole	0
L73	1995	Sezioni	0
L74	1995	Alunni iscritti	0
SERVIZI COMUNALI VARI			
M1	1995	Cimiteri	5
M2	1995	Biblioteche comunali	1
M3	1995	Impianti sportivi	16
M4	1995	- piscine	1
M5	1995	- campi da tennis	3
M6	1995	- campi da pattinaggio	3
M7	1995	- stadi comunali	1
M8	1995	- impianti di risalita	0
M9	1995	- altri	8
M10	1995	Farmacie comunali	0
M11	1995	Teatri	0
M12	1995	Musei	0
SANITÀ			
		DECEDUTI PER CAUSA: ELABORAZIONI DELLA PROVINCIA DI MODENA SU DATI ISTAT	
N12	1992	Deceduti residenti	196
N13	1992	- per malattie infettive e parassitarie	0
N14	1992	- per tumori	62
N15	1992	- per malattie ghiandolari	4
N16	1992	- per malattie del sangue	0
N17	1992	- per disturbi psichici	3
N18	1992	- per malattie del sistema nervoso	4

N°	Anno	INDICATORI SOCIALI	Valore
Continua: SANITÀ			
N19	1992	- per malattie dell'apparato circolatorio	70
N20	1992	- per malattie dell'apparato respiratorio	14
N21	1992	- per malattie dell'apparato digerente	6
N22	1992	- per malattie dell'apparato genito-urinario	5
N23	1992	- per malattie della pelle	1
N24	1992	- per malattie del sistema osteomu scolare	0
N25	1992	- per malformazioni congenite	0
N26	1992	- per condizioni morbose di origine pe rinatale	5
N27	1992	- per stati morbosi maldefiniti	1
N28	1992	- per traumatismi e avvelenamenti	20
N29	1992	- per cause non specificate	1
ASSISTENZA E PREVIDENZA			
O1	1995	Assistenza di base: unità di offerta	3
O2	1995	- case protette	1
O3	1995	- case di riposo	1

N°	Anno	INDICATORI SOCIALI	Valore
Continua: ASSISTENZA E PREVIDENZA			
O4	1995	- residenze protette	0
O5	1995	- comunità alloggio	0
O6	1995	- centri diurni	0
O7	1995	- servizi di assistenza domiciliare	1
O9	1995	Assistenza di base: utenti	149
O10	1995	Centri socio-riabilitativi per portatori di handicap	3
O11	1995	Capacità ricettiva dei centri socio-riabilitativi per portatori di handicap	26
O15	1995	Comunità residenziali per minori	1
O16	1995	Capacità ricettiva delle comunità residen-ziali per minori	10
O17	1995	Utenti in carico alle comunità residenziali per minori	10
O18	1995	Asili nido comunali	2
O19	1995	Asili nido comunali: bambini iscritti	140
O20	1995	Asili nido comunali: assistenti	16

N°	Anno	INDICATORI AMBIENTALI	Valore
ENERGIA			
R9	1996	Numero di utenze allacciate alla rete E.N.E.L.	13.476
R10	1996	- per illuminazione pubblica	74
R11	1996	- per usi domestici	10.290
R12	1996	- per usi in locali e luoghi diversi dalle abitazioni	3.112
R13	1996	- per rivenditori	0
R18	1996	Energia elettrica venduta dall'E.N.E.L. (MWh)	111.323
R19	1996	- per illuminazione pubblica	1.999
R20	1996	- per usi domestici	27.317
R21	1996	- per usi in locali e luoghi diversi dalle abitazioni	82.007
R22	1996	- per rivenditori	0
STATO DELL'AMBIENTE			
S1	1995	Zone extra-agricole (ha)	716,62
S2	1995	- zone residenziali (ha)	390,74
S3	1995	- zone produttive (ha)	207,94
S4	1995	- servizi, attrezzature pubbliche (ha)	7,78
S5	1995	Zone agricole (ha)	3.983,68

N°	Anno	INDICATORI AMBIENTALI	Valore
Continua: STATO DELL'AMBIENTE			
S6	1995	- zone agricole di tutela (ha)	111,63
S7	1995	- parchi, aree boscate (ha)	0,00
S8	1995	- zone caratterizzate da dissesto idro geologico (ha)	0,00
S9	1995	Verde pubblico attrezzato a scala urbana (ha)	35,08
S10	1995	Lunghezza della rete fognaria (Km)	145
S11	1995	Abitanti serviti da pubblica fognatura (% su residenti)	90,0
S12	1995	Insediamenti produttivi con scarichi in pub-blica fognatura	50
S13	1995	Scarichi di pubblica fognatura	2
S14	1995	Scarichi depurati con depuratore biologico	1
S15	1995	Scolmatori di piena	8
S21	1995	Lunghezza rete idrica interna (Km)	161
S22	1995	Acquedotto: utenze domestiche	9.437
S23	1995	Acquedotto: utenze industriali	1.847
S24	1995	Acquedotto: utenze diverse	129
S25	1995	Acqua erogata (migliaia di mc)	1.010
S27	1994	Produzione rifiuti (t)	17.908,093

Comune di FRASSINORO

Codice ISTAT	036016
Distretto sanitario	4
Distretto scolastico	19
Circoscrizione del lavoro	Sassuolo
Codice Avviamento Postale	41044
Prefisso teleselettivo	0536

INDICATORI FISICI

Altitudine centro capoluogo (mt)	1.131
Altitudine minima (mt)	502
Altitudine massima (mt)	1.708
Superficie territoriale (Kmq)	95,9
- di pianura (Kmq)	0,0
- di collina (Kmq)	0,0
- di montagna (Kmq)	95,9
Distanza dal capoluogo di provincia (Km)	68

POPOLAZIONE

N°	Anno	INDICATORI DEMOGRAFICI	Valore
		POPOLAZIONE CENSITA	
A1	1991	Popolazione residente totale	2.476
A2	1991	Popolazione maschile residente	1.201
A3	1991	- celibi	510
A4	1991	- coniugati	627
A5	1991	- separati legalmente	6
A6	1991	- divorziati	4
A7	1991	- vedovi	54
A8	1991	Popolazione femminile residente	1.275
A9	1991	- nubili	369
A10	1991	- coniugate	611
A11	1991	- separate legalmente	7
A12	1991	- divorziate	3
A13	1991	- vedove	285
A14	1991	Variazione ass. popolazione 1981 - 1991	-275
A15	1991	Variazione % popolazione 1981 - 1991	-10,0
A16	1991	Saldo naturale 1981 - 1991	-289
A17	1991	Saldo migratorio 1981 - 1991	14
A18	1991	Pop. residente in età 0 - 14 anni	270
A19	1991	Pop. residente in età 65 anni e oltre	795
A20	1991	Famiglie residenti	1.056
A21	1991	di cui: unidimensionali	378
A22	1991	N° medio di componenti per famiglia	2,27
A23	1991	Densità abitativa	26
A24	1991	Indice di mascolinità (%)	94,2

Continua: POPOLAZIONE CENSITA

N°	Anno	INDICATORI DEMOGRAFICI	Valore
A25	1991	Indice di vecchiaia (%)	294,4
A26	1991	Indice di dipendenza (%)	75,5
A27	1991	Indice di dipendenza giovanile (%)	19,1
A28	1991	Indice di dipendenza degli anziani (%)	56,3
A29	1991	Indice di struttura (%)	116,4
A30	1991	Indice di ricambio (%)	158,9
A31	1991	Stranieri residenti	20
		POPOLAZIONE ANAGRAFICA	
A32	1996	Popolazione residente totale	2.360
A33	1996	Popolazione maschile residente	1.157
A34	1996	Popolazione femminile residente	1.203
A35	1996	Variazione ass. popolazione 1991 - 1996	-116
A36	1996	Variazione % popolazione 1991 - 1996	-4,7
A37	1996	Pop. residente in età 0 - 14 anni	223
A38	1996	Pop. residente in età 65 anni e oltre	803
A39	1996	Pop. residente in età 100 anni e oltre	2
A40	1996	Famiglie residenti	1.059
A41	1996	N° medio di componenti per famiglia	2,16
A42	1996	Nati	11
A43	1996	Morti	52
A44	1996	Iscritti	53
A45	1996	Cancellati	30
A46	1996	Saldo naturale	-41
A47	1996	Saldo migratorio	23
A48	1996	Saldo totale	-18

N°	Anno	INDICATORI DEMOGRAFICI	Valore
Continua: POPOLAZIONE ANAGRAFICA			
A49	1996	Tasso di natalità(‰)	4,7
A50	1996	Tasso di mortalità(‰)	22,0
A51	1996	Tasso di incremento naturale (‰)	-17,4
A52	1996	Tasso di iscrizione (‰)	22,5
A53	1996	Tasso di cancellazione (‰)	12,7
A54	1996	Tasso di incremento migratorio (‰)	9,7
A55	1996	Tasso di incremento totale (‰)	-7,6
A56	1996	Densità abitativa	25
A57	1996	Indice di mascolinità(%)	96,2
A58	1996	Indice di vecchiaia (%)	360,1
A59	1996	Indice di dipendenza (%)	76,9
A60	1996	Indice di dipendenza giovanile (%)	16,7
A61	1996	Indice di dipendenza degli anziani (%)	60,2
A62	1996	Indice di struttura (%)	106,8
A63	1996	Indice di ricambio (%)	159,0
A64	1996	Cittadini stranieri	21
A65	1996	Matrimoni	15
A66	1996	- con rito religioso	14
A67	1996	- con rito civile	1

N°	Anno	INDICATORI DEMOGRAFICI	Valore
Continua: POPOLAZIONE ANAGRAFICA			
A68	1997	Elettori totale	2.297
A69	1997	- maschi	1.132
A70	1997	- femmine	1.165
A71	1997	Sezioni elettorali	7
A72	1997	- normali	7
A73	1997	- ospedaliere	0
		SERIE STORICA	
A1	1991	Popolazione residente censita	2.476
A32	1992	Popolazione residente	2.435
A32	1993	Popolazione residente	2.412
A32	1994	Popolazione residente	2.408
A32	1995	Popolazione residente	2.378
A32	1996	Popolazione residente	2.360
A20	1991	Famiglie residenti censite	1.056
A40	1992	Famiglie residenti	1.057
A40	1993	Famiglie residenti	1.099
A40	1994	Famiglie residenti	1.032
A40	1995	Famiglie residenti	1.024
A40	1996	Famiglie residenti	1.059

N°	Anno	INDICATORI ECONOMICI	Valore
LAVORO			
		CENSIMENTO 1991	
B1	1991	Popolazione attiva	904
B2	1991	- occupati	827
B3	1991	- disoccupati	43
B4	1991	- in cerca di prima occupazione	34
B5	1991	Popolazione non attiva	1.572
B6	1991	- casalinghe	287
B7	1991	- studenti	111
B8	1991	- ritirati dal lavoro	793
B9	1991	Tasso di attività(%)	36,5
B10	1991	Tasso di attività maschile (%)	48,3
B11	1991	Tasso di attività femminile (%)	25,4
B12	1991	Tasso di occupazione (%)	33,4
B13	1991	Tasso di occupazione maschile (%)	44,8
B14	1991	Tasso di occupazione femminile (%)	22,7
B15	1991	Tasso di disoccupazione (%)	8,5
B16	1991	Tasso di disoccupazione maschile (%)	7,2
B17	1991	Tasso di disoccupazione femminile (%)	10,8
B18	1991	Pop. in condizione professionale	870

N°	Anno	INDICATORI ECONOMICI	Valore
Continua: LAVORO - CENSIMENTO 1991			
B19	1991	- occupati in agricoltura	159
B20	1991	- occupati nell'industria	370
B21	1991	- occupati in altre attività	341
B22	1991	- imprenditori e liberi professionisti	69
B23	1991	- lavoratori in proprio	230
B24	1991	- soci di cooperative	14
B25	1991	- coadiuvanti	22
B26	1991	- dirigenti	12
B27	1991	- direttivi, quadri, impiegati	107
B28	1991	- altri lavoratori dipendenti	416
AGRICOLTURA			
		CENSIMENTO 1990	
C1	1990	Aziende agricole	238
C2	1990	di cui: a conduzione diretta del coltivatore	226
C17	1990	Superficie aziendale totale (ha)	5.957,82
C18	1990	Superficie agricola utilizzata (ha)	2.621,54
C25	1990	Unità lavorative totali	209
C26	1990	- familiari	194
C27	1990	- salariate	15

N°	Anno	INDICATORI ECONOMICI	Valore
INDUSTRIA E SERVIZI			
		CENSIMENTO 1991	
D1	1991	Imprese censite	191
D5	1991	Imprese artigiane	66
D15	1991	Istituzioni censite	3
D16	1991	UnitàLocali censite	238
D17	1991	- delle imprese artigiane	70
D18	1991	- delle istituzioni	19
D46	1991	Addetti censiti U.L.	640
D47	1991	- indipendenti	302
D48	1991	- delle imprese artigiane	146
D49	1991	- delle istituzioni	108
D50	1991	Addetti ogni 100 abitanti	25,8
IMPRESE			
		INFOCAMERE-CERVED	
E1	1997	Imprese attive	274
E9	1997	Imprese artigiane	78
E10	1997	UnitàLocali totali	294
E11	1997	U.L. attive in agricoltura	101
E12	1997	U.L. attive nell'industria	61
E13	1997	- estrazione di minerali	1
E14	1997	- industria alimentare, bevande e tabac co	7
E15	1997	- industria tessile, abbigliamento e cuoio	1
E16	1997	- industria del legno	4
E17	1997	- industria della carta, stampa ed editoria	0
E18	1997	- industria chimica, gomma e materie plastiche	1
E19	1997	- industria ceramica e minerali non metalliferi	5
E20	1997	- industria produzione e fabbricazione prodotti in metallo	5
E21	1997	- industria meccanica	1
E22	1997	- industria macchine e apparecchiature elettriche ed elettroniche	1
E23	1997	- industria apparecchi medicali e di precisione	0
E24	1997	- fabbricazione di mezzi di trasporto	0
E25	1997	- altre industrie manifatturiere	0
E26	1997	- produzione e distribuzione di energia elettrica, gas e acqua	0
E27	1997	- costruzioni	35
E28	1997	U.L. attive nel terziario	125
E29	1997	- commercio	65

Continua: IMPRESE - INFOCAMERE / CERVED

N°	Anno	INDICATORI ECONOMICI	Valore
E30	1997	- alberghi e ristoranti	27
E31	1997	- trasporti, magazzinaggio e comunica zioni	12
E32	1997	- intermediazione monetaria e finanziaria	2
E33	1997	- attivitàimmobiliari, noleggio, informa tica, ricerca e altre attivitàprofessio nali ed imprenditoriali	7
E34	1997	- istruzione	0
E35	1997	- sanitàe altri servizi sociali	0
E36	1997	- altri servizi pubblici, sociali e personali	12
E37	1997	Addetti U.L. totali	657
E38	1997	Addetti in agricoltura	100
E39	1997	Addetti nell'industria	360
E40	1997	- estrazione di minerali	3
E41	1997	- industria alimentare, bevande e tabac-co	23
E42	1997	- industria tessile, abbigliamento e cuoio	1
E43	1997	- industria del legno	7
E44	1997	- industria della carta, stampa ed editoria	0
E45	1997	- industria chimica, gomma e materie plastiche	1
E46	1997	- industria ceramica e minerali non metalliferi	158
E47	1997	- industria produzione e fabbricazione prodotti in metallo	6
E48	1997	- industria meccanica	1
E49	1997	- industria macchine e apparecchiature elettriche ed elettroniche	59
E50	1997	- industria apparecchi medicali e di pre cisione	0
E51	1997	- fabbricazione di mezzi di trasporto	0
E52	1997	- altre industrie manifatturiere	0
E53	1997	- produzione e distribuzione di energia elettrica, gas e acqua	0
E54	1997	- costruzioni	101
E55	1997	Addetti nel terziario	183
E56	1997	- commercio	88
E57	1997	- alberghi e ristoranti	46
E58	1997	- trasporti, magazzinaggio e comunica zioni	21
E59	1997	- intermediazione monetaria e finanziaria	5
E60	1997	- attivitàimmobiliari, noleggio, infor matica, ricerca e altre attivitàprofes sionali ed imprenditoriali	10
E61	1997	- istruzione	0
E62	1997	- sanitàe altri servizi sociali	0
E63	1997	- altri servizi pubblici, sociali e personali	13

N°	Anno	INDICATORI ECONOMICI	Valore

COMMERCIO

F4	1996	Imprese nel commercio al minuto	39
F5	1996	- despecializzato e alimentare	18
F6	1996	- extralimentare	21
F7	1996	Pubblici esercizi	22
F12	1996	U.L. nel commercio al minuto	42
F13	1996	- despecializzato e alimentare	20
F14	1996	- extralimentare	22
F15	1996	U.L. pubblici esercizi	27
F20	1996	Addetti nel commercio al minuto	59
F21	1996	- despecializzato e alimentare	31
F22	1996	- extralimentare	28
F23	1996	Addetti pubblici esercizi	49

CREDITO

H3	1996	Impieghi bancari (milioni di lire)	n.d.
H4	1996	Depositi bancari (milioni di lire)	n.d.
H5	1996	Sportelli bancari	1

ABITAZIONI, EDILIZIA E OPERE PUBBLICHE

		CENSIMENTO 1991	
I1	1991	Totale abitazioni	2.066
I2	1991	Abitazioni occupate	1.054
I3	1991	- in proprietà	929
I4	1991	- in affitto	57
I5	1991	- fornite di acqua potabile e gabinetto	1.023
I6	1991	- collegate alla rete fognaria	886
I7	1991	- fornite di acqua calda	951
I8	1991	- fornite di riscaldamento	1.010
I9	1991	Abitazioni non occupate	1.012
I10	1991	- utilizzate per vacanza	884
I11	1991	- utilizzate per lavoro e/o studio	9
I12	1991	- disponibili per la vendita	21
I13	1991	- disponibili per l'affitto	28
I14	1991	- disponibili per vendita o affitto	5
I15	1991	- fornite di gabinetto	952
I16	1991	- fornite di acqua potabile	996
I17	1991	- fornite di acqua calda	881
I18	1991	- fornite di riscaldamento	952
		ISTAT	
I21	1994	Fabbricati residenziali di nuova costruzione	1

Continua: ABITAZIONI, EDILIZIA E OPERE PUBBLICHE - ISTAT

I22	1994	Fabbricati residenziali di nuova costruzione: volume (mc)	263
I23	1994	Fabbricati non residenziali di nuova costruzione	3
I24	1994	Fabbricati non residenziali di nuova costruzione: volume (mc)	3.484
I25	1994	Abitazioni	1
I26	1994	Stanze	6
		C.C.I.A.A.	
I27	1996	Fabbricati residenziali di nuova costruzione	d.m.
I28	1996	Fabbricati residenziali di nuova costruzione: volume (mc)	d.m.
I29	1996	Fabbricati non residenziali di nuova costruzione	d.m.
I30	1996	Fabbricati non residenziali di nuova costruzione: volume (mc)	d.m.
I31	1996	Abitazioni	0
I32	1996	Stanze	0

COMUNICAZIONI E TRASPORTI

J1	1995	Collegamenti telefonici principali	1.291
J2	1995	- abbonati negli ambienti di lavoro	170
J3	1995	- abbonati nelle abitazioni	1.080
J4	1995	- apparecchi a disposizione del pubblico	41
J6	1995	Autovetture circolanti	1.195
J7	1995	- a benzina	1.069
J8	1995	- a gasolio	97
J9	1995	- a metano	4
J10	1995	- a GPL	25
J18	91-95	Totale incidenti 1991-1995	7
J19	91-95	Incidenti medi annui ogni 10.000 abitanti	5,7

TURISMO

K1	1996	Esercizi alberghieri	10
K2	1996	Posti letto alberghi	206
K3	1996	Camere alberghi	114
K4	1996	Bagni alberghi	95
K5	1996	Arrivi alberghieri	1.360
K6	1996	Presenze alberghiere	6.399
K7	1995	Esercizi extralberghieri	4
K8	1995	Posti letto extralberghieri	685
K9	1995	Arrivi extralberghieri	746
K10	1995	Presenze extralberghiere	7.985

N°	Anno	INDICATORI SOCIALI	Valore
ISTRUZIONE			
L1	1991	Laureati	27
L2	1991	Diplomati	298
L3	1991	Residenti con licenza media inferiore	552
L4	1991	Residenti con licenza elementare	1.110
L5	1991	Alfabeti privi di titolo di studio	365
L6	1991	Alfabeti in età65 anni e oltre	225
L7	1991	Analfabeti	37
L8	1991	Analfabeti in età65 anni e oltre	19
L9	1991	Studenti	111
		SCUOLE MEDIE INFERIORI (ISTAT)	
L28	94-95	Scuole medie inferiori	1
L29	94-95	- statali	1
L30	94-95	- gestite da enti privati	0
L31	94-95	- gestite da enti pubblici	0
L32	94-95	Classi	4
L33	94-95	Aule ordinarie	4
L34	94-95	Aule speciali	3
L35	94-95	Alunni	61
		SCUOLE MEDIE SUPERIORI (ISTAT)	
L39	95-96	Scuole medie superiori	0
L41	95-96	- istituti professionali	0
L42	95-96	- istituti tecnici	0
L43	95-96	- licei	0
L44	95-96	- istituti d'arte	0
L45	95-96	- istituti magistrali	0
L46	95-96	- scuole magistrali	0
L48	95-96	Aule ordinarie	0
L49	95-96	Aule speciali	0
L50	95-96	Studenti	0
L51	95-96	- di istituti professionali	0
L52	95-96	- di istituti tecnici	0
L53	95-96	- di licei	0
L54	95-96	- di istituti d'arte	0
L55	95-96	- di istituti magistrali	0
L56	95-96	- di scuole magistrali	0
		SCUOLE MATERNE COMUNALI (C.C.C.)	
L59	1995	Scuole materne comunali	0
L60	1995	Sezioni	0
L61	1995	Alunni iscritti	0
L62	1995	Insegnanti	0

N°	Anno	INDICATORI SOCIALI	Valore
Continua: ISTRUZIONE - C.C.C.			
		SCUOLE MATERNE STATALI (C.C.C.)	
L63	1995	Scuole materne statali	2
L64	1995	Sezioni	3
L65	1995	Alunni iscritti	48
		ISTRUZIONE PRIMARIA (C.C.C.)	
L66	1995	Scuole	4
L67	1995	Sezioni	10
L68	1995	Alunni iscritti	67
		ISTRUZIONE MEDIA INFERIORE (C.C.C.)	
L69	1995	Scuole	1
L70	1995	Sezioni	4
L71	1995	Alunni iscritti	61
		ISTRUZIONE MEDIA SUPERIORE (C.C.C.)	
L72	1995	Scuole	0
L73	1995	Sezioni	0
L74	1995	Alunni iscritti	0
SERVIZI COMUNALI VARI			
M1	1995	Cimiteri	8
M2	1995	Biblioteche comunali	1
M3	1995	Impianti sportivi	9
M4	1995	- piscine	0
M5	1995	- campi da tennis	2
M6	1995	- campi da pattinaggio	0
M7	1995	- stadi comunali	2
M8	1995	- impianti di risalita	2
M9	1995	- altri	3
M10	1995	Farmacie comunali	0
M11	1995	Teatri	0
M12	1995	Musei	0
SANITÀ			
		DECEDUTI PER CAUSA: ELABORAZIONI DELLA PROVINCIA DI MODENA SU DATI ISTAT	
N12	1992	Deceduti residenti	43
N13	1992	- per malattie infettive e parassitarie	0
N14	1992	- per tumori	9
N15	1992	- per malattie ghiandolari	0
N16	1992	- per malattie del sangue	0
N17	1992	- per disturbi psichici	0
N18	1992	- per malattie del sistema nervoso	1

N°	Anno	INDICATORI SOCIALI	Valore
Continua: SANITÀ			
N19	1992	- per malattie dell'apparato circolatorio	22
N20	1992	- per malattie dell'apparato respiratorio	3
N21	1992	- per malattie dell'apparato digerente	0
N22	1992	- per malattie dell'apparato genito-urinario	1
N23	1992	- per malattie della pelle	0
N24	1992	- per malattie del sistema osteomu scolare	2
N25	1992	- per malformazioni congenite	0
N26	1992	- per condizioni morbose di origine pe rinatale	0
N27	1992	- per stati morbosi maldefiniti	0
N28	1992	- per traumatismi e avvelenamenti	3
N29	1992	- per cause non specificate	2
ASSISTENZA E PREVIDENZA			
O1	1995	Assistenza di base: unità di offerta	1
O2	1995	- case protette	0
O3	1995	- case di riposo	0

N°	Anno	INDICATORI SOCIALI	Valore
Continua: ASSISTENZA E PREVIDENZA			
O4	1995	- residenze protette	0
O5	1995	- comunità alloggio	0
O6	1995	- centri diurni	0
O7	1995	- servizi di assistenza domiciliare	1
O9	1995	Assistenza di base: utenti	34
O10	1995	Centri socio-riabilitativi per portatori di handicap	0
O11	1995	Capacità ricettiva dei centri socio-riabilitativi per portatori di handicap	0
O15	1995	Comunità residenziali per minori	0
O16	1995	Capacità ricettiva delle comunità residen-ziali per minori	0
O17	1995	Utenti in carico alle comunità residenziali per minori	0
O18	1995	Asili nido comunali	0
O19	1995	Asili nido comunali: bambini iscritti	0
O20	1995	Asili nido comunali: assistenti	0

N°	Anno	INDICATORI AMBIENTALI	Valore
ENERGIA			
R9	1996	Numero di utenze allacciate alla rete E.N.E.L.	2.670
R10	1996	- per illuminazione pubblica	168
R11	1996	- per usi domestici	2.210
R12	1996	- per usi in locali e luoghi diversi dalle abitazioni	292
R13	1996	- per rivenditori	0
R18	1996	Energia elettrica venduta dall'E.N.E.L. (MWh)	11.580
R19	1996	- per illuminazione pubblica	279
R20	1996	- per usi domestici	2.303
R21	1996	- per usi in locali e luoghi diversi dalle abitazioni	8.998
R22	1996	- per rivenditori	0
STATO DELL'AMBIENTE			
S1	1995	Zone extra-agricole (ha)	456,97
S2	1995	- zone residenziali (ha)	164,88
S3	1995	- zone produttive (ha)	47,95
S4	1995	- servizi, attrezzature pubbliche (ha)	186,73
S5	1995	Zone agricole (ha)	9.137,57

N°	Anno	INDICATORI AMBIENTALI	Valore
Continua: STATO DELL'AMBIENTE			
S6	1995	- zone agricole di tutela (ha)	234,83
S7	1995	- parchi, aree boscate (ha)	4.821,65
S8	1995	- zone caratterizzate da dissesto idro geologico (ha)	773,36
S9	1995	Verde pubblico attrezzato a scala urbana (ha)	40,76
S10	1995	Lunghezza della rete fognaria (Km)	32
S11	1995	Abitanti serviti da pubblica fognatura (% su residenti)	78,6
S12	1995	Insediamenti produttivi con scarichi in pub-blica fognatura	5
S13	1995	Scarichi di pubblica fognatura	27
S14	1995	Scarichi depurati con depuratore biologico	1
S15	1995	Scolmatori di piena	0
S21	1995	Lunghezza rete idrica interna (Km)	68
S22	1995	Acquedotto: utenze domestiche	1.408
S23	1995	Acquedotto: utenze industriali	2
S24	1995	Acquedotto: utenze diverse	117
S25	1995	Acqua erogata (migliaia di mc)	138
S27	1994	Produzione rifiuti (t)	783,957

Comune di GUIGLIA

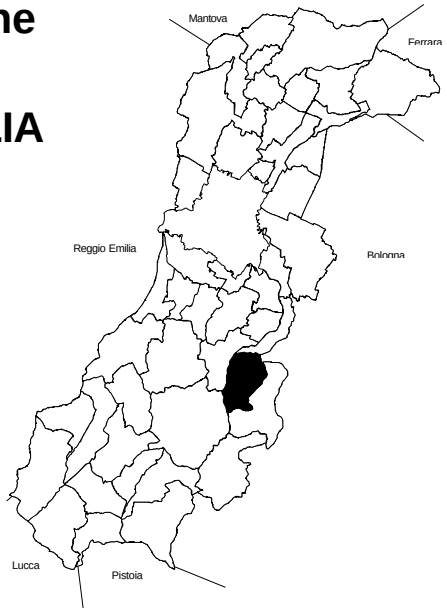

Codice ISTAT	036017
Distretto sanitario	6
Distretto scolastico	21
Circoscrizione del lavoro	Vignola
Codice Avviamento Postale	41052
Prefisso teleselettivo	059

INDICATORI FISICI

Altitudine centro capoluogo (mt)	490
Altitudine minima (mt)	154
Altitudine massima (mt)	740
Superficie territoriale (Kmq)	49,0
- di pianura (Kmq)	0,0
- di collina (Kmq)	49,0
- di montagna (Kmq)	0,0
Distanza dal capoluogo di provincia (Km)	34

POPOLAZIONE

N°	Anno	INDICATORI DEMOGRAFICI	Valore
		POPOLAZIONE CENSITA	
A1	1991	Popolazione residente totale	2.958
A2	1991	Popolazione maschile residente	1.480
A3	1991	- celibi	621
A4	1991	- coniugati	766
A5	1991	- separati legalmente	17
A6	1991	- divorziati	14
A7	1991	- vedovi	62
A8	1991	Popolazione femminile residente	1.478
A9	1991	- nubili	458
A10	1991	- coniugate	758
A11	1991	- separate legalmente	7
A12	1991	- divorziate	13
A13	1991	- vedove	242
A14	1991	Variazione ass. popolazione 1981 - 1991	-73
A15	1991	Variazione % popolazione 1981 - 1991	-2,4
A16	1991	Saldo naturale 1981 - 1991	-219
A17	1991	Saldo migratorio 1981 - 1991	146
A18	1991	Pop. residente in età 0 - 14 anni	357
A19	1991	Pop. residente in età 65 anni e oltre	697
A20	1991	Famiglie residenti	1.178
A21	1991	di cui: unidimensionali	328
A22	1991	N° medio di componenti per famiglia	2,49
A23	1991	Densità abitativa	60
A24	1991	Indice di mascolinità (%)	100,1

Continua: POPOLAZIONE CENSITA

N°	Anno	INDICATORI DEMOGRAFICI	Valore
A25	1991	Indice di vecchiaia (%)	195,2
A26	1991	Indice di dipendenza (%)	55,4
A27	1991	Indice di dipendenza giovanile (%)	18,8
A28	1991	Indice di dipendenza degli anziani (%)	36,6
A29	1991	Indice di struttura (%)	103,4
A30	1991	Indice di ricambio (%)	140,8
A31	1991	Stranieri residenti	24
		POPOLAZIONE ANAGRAFICA	
A32	1996	Popolazione residente totale	3.356
A33	1996	Popolazione maschile residente	1.708
A34	1996	Popolazione femminile residente	1.648
A35	1996	Variazione ass. popolazione 1991 - 1996	398
A36	1996	Variazione % popolazione 1991 - 1996	13,5
A37	1996	Pop. residente in età 0 - 14 anni	409
A38	1996	Pop. residente in età 65 anni e oltre	782
A39	1996	Pop. residente in età 100 anni e oltre	0
A40	1996	Famiglie residenti	1.354
A41	1996	N° medio di componenti per famiglia	2,46
A42	1996	Nati	31
A43	1996	Morti	37
A44	1996	Iscritti	187
A45	1996	Cancellati	96
A46	1996	Saldo naturale	-6
A47	1996	Saldo migratorio	91
A48	1996	Saldo totale	85

N°	Anno	INDICATORI DEMOGRAFICI	Valore
Continua: POPOLAZIONE ANAGRAFICA			
A49	1996	Tasso di natalità(‰)	9,2
A50	1996	Tasso di mortalità(‰)	11,0
A51	1996	Tasso di incremento naturale (‰)	-1,8
A52	1996	Tasso di iscrizione (‰)	55,7
A53	1996	Tasso di cancellazione (‰)	28,6
A54	1996	Tasso di incremento migratorio (‰)	27,1
A55	1996	Tasso di incremento totale (‰)	25,3
A56	1996	Densità abitativa	68
A57	1996	Indice di mascolinità(%)	103,6
A58	1996	Indice di vecchiaia (%)	191,2
A59	1996	Indice di dipendenza (%)	55,0
A60	1996	Indice di dipendenza giovanile (%)	18,9
A61	1996	Indice di dipendenza degli anziani (%)	36,1
A62	1996	Indice di struttura (%)	88,6
A63	1996	Indice di ricambio (%)	161,1
A64	1996	Cittadini stranieri	120
A65	1996	Matrimoni	12
A66	1996	- con rito religioso	11
A67	1996	- con rito civile	1

N°	Anno	INDICATORI DEMOGRAFICI	Valore
Continua: POPOLAZIONE ANAGRAFICA			
A68	1997	Elettori totale	2.918
A69	1997	- maschi	1.460
A70	1997	- femmine	1.458
A71	1997	Sezioni elettorali	5
A72	1997	- normali	5
A73	1997	- ospedaliere	0
		SERIE STORICA	
A1	1991	Popolazione residente censita	2.958
A32	1992	Popolazione residente	3.017
A32	1993	Popolazione residente	3.071
A32	1994	Popolazione residente	3.154
A32	1995	Popolazione residente	3.271
A32	1996	Popolazione residente	3.356
A20	1991	Famiglie residenti censite	1.178
A40	1992	Famiglie residenti	1.238
A40	1993	Famiglie residenti	1.270
A40	1994	Famiglie residenti	1.290
A40	1995	Famiglie residenti	1.326
A40	1996	Famiglie residenti	1.354

N°	Anno	INDICATORI ECONOMICI	Valore
LAVORO			
		CENSIMENTO 1991	
B1	1991	Popolazione attiva	1.356
B2	1991	- occupati	1.289
B3	1991	- disoccupati	35
B4	1991	- in cerca di prima occupazione	32
B5	1991	Popolazione non attiva	1.602
B6	1991	- casalinghe	287
B7	1991	- studenti	129
B8	1991	- ritirati dal lavoro	758
B9	1991	Tasso di attività(%)	45,8
B10	1991	Tasso di attività maschile (%)	56,4
B11	1991	Tasso di attività femminile (%)	35,3
B12	1991	Tasso di occupazione (%)	43,6
B13	1991	Tasso di occupazione maschile (%)	54,5
B14	1991	Tasso di occupazione femminile (%)	32,6
B15	1991	Tasso di disoccupazione (%)	4,9
B16	1991	Tasso di disoccupazione maschile (%)	3,2
B17	1991	Tasso di disoccupazione femminile (%)	7,7
B18	1991	Pop. in condizione professionale	1.324

N°	Anno	INDICATORI ECONOMICI	Valore
Continua: LAVORO - CENSIMENTO 1991			
B19	1991	- occupati in agricoltura	256
B20	1991	- occupati nell'industria	467
B21	1991	- occupati in altre attività	601
B22	1991	- imprenditori e liberi professionisti	54
B23	1991	- lavoratori in proprio	415
B24	1991	- soci di cooperative	29
B25	1991	- coadiuvanti	41
B26	1991	- dirigenti	8
B27	1991	- direttivi, quadri, impiegati	208
B28	1991	- altri lavoratori dipendenti	569
AGRICOLTURA			
		CENSIMENTO 1990	
C1	1990	Aziende agricole	501
C2	1990	di cui: a conduzione diretta del coltivatore	490
C17	1990	Superficie aziendale totale (ha)	3.703,69
C18	1990	Superficie agricola utilizzata (ha)	2.545,95
C25	1990	Unità lavorative totali	474
C26	1990	- familiari	409
C27	1990	- salariate	65

N°	Anno	INDICATORI ECONOMICI	Valore
INDUSTRIA E SERVIZI			
		CENSIMENTO 1991	
D1	1991	Imprese censite	230
D5	1991	Imprese artigiane	115
D15	1991	Istituzioni censite	11
D16	1991	UnitàLocali censite	281
D17	1991	- delle imprese artigiane	124
D18	1991	- delle istituzioni	27
D46	1991	Addetti censiti U.L.	658
D47	1991	- indipendenti	338
D48	1991	- delle imprese artigiane	202
D49	1991	- delle istituzioni	114
D50	1991	Addetti ogni 100 abitanti	22,2
IMPRESE			
		INFOCAMERE-CERVED	
E1	1997	Imprese attive	454
E9	1997	Imprese artigiane	130
E10	1997	UnitàLocali totali	486
E11	1997	U.L. attive in agricoltura	219
E12	1997	U.L. attive nell'industria	110
E13	1997	- estrazione di minerali	0
E14	1997	- industria alimentare, bevande e tabac co	26
E15	1997	- industria tessile, abbigliamento e cuoio	1
E16	1997	- industria del legno	6
E17	1997	- industria della carta, stampa ed editoria	1
E18	1997	- industria chimica, gomma e materie plastiche	0
E19	1997	- industria ceramica e minerali non metalliferi	2
E20	1997	- industria produzione e fabbricazione prodotti in metallo	11
E21	1997	- industria meccanica	4
E22	1997	- industria macchine e apparecchiature elettriche ed elettroniche	1
E23	1997	- industria apparecchi medicali e di precisione	1
E24	1997	- fabbricazione di mezzi di trasporto	0
E25	1997	- altre industrie manifatturiere	3
E26	1997	- produzione e distribuzione di energia elettrica, gas e acqua	0
E27	1997	- costruzioni	54
E28	1997	U.L. attive nel terziario	147
E29	1997	- commercio	60

Continua: IMPRESE - INFOCAMERE / CERVED

N°	Anno	INDICATORI ECONOMICI	Valore
E30	1997	- alberghi e ristoranti	31
E31	1997	- trasporti, magazzinaggio e comunica zioni	26
E32	1997	- intermediazione monetaria e finanziaria	5
E33	1997	- attivitàimmobiliari, noleggio, informa tica, ricerca e altre attivitàprofessio nali ed imprenditoriali	11
E34	1997	- istruzione	0
E35	1997	- sanitàe altri servizi sociali	1
E36	1997	- altri servizi pubblici, sociali e personali	13
E37	1997	Addetti U.L. totali	744
E38	1997	Addetti in agricoltura	227
E39	1997	Addetti nell'industria	271
E40	1997	- estrazione di minerali	0
E41	1997	- industria alimentare, bevande e tabac-co	105
E42	1997	- industria tessile, abbigliamento e cuoio	5
E43	1997	- industria del legno	11
E44	1997	- industria della carta, stampa ed editoria	1
E45	1997	- industria chimica, gomma e materie plastiche	0
E46	1997	- industria ceramica e minerali non metalliferi	2
E47	1997	- industria produzione e fabbricazione prodotti in metallo	45
E48	1997	- industria meccanica	11
E49	1997	- industria macchine e apparecchiature elettriche ed elettroniche	1
E50	1997	- industria apparecchi medicali e di pre cisione	1
E51	1997	- fabbricazione di mezzi di trasporto	0
E52	1997	- altre industrie manifatturiere	4
E53	1997	- produzione e distribuzione di energia elettrica, gas e acqua	0
E54	1997	- costruzioni	85
E55	1997	Addetti nel terziario	233
E56	1997	- commercio	79
E57	1997	- alberghi e ristoranti	60
E58	1997	- trasporti, magazzinaggio e comunica zioni	35
E59	1997	- intermediazione monetaria e finanziaria	11
E60	1997	- attivitàimmobiliari, noleggio, infor matica, ricerca e altre attivitàprofes sionali ed imprenditoriali	26
E61	1997	- istruzione	0
E62	1997	- sanitàe altri servizi sociali	8
E63	1997	- altri servizi pubblici, sociali e personali	14

N°	Anno	INDICATORI ECONOMICI	Valore
COMMERCIO			
F4	1996	Imprese nel commercio al minuto	34
F5	1996	- despecializzato e alimentare	10
F6	1996	- extralimentare	24
F7	1996	Pubblici esercizi	30
F12	1996	U.L. nel commercio al minuto	39
F13	1996	- despecializzato e alimentare	10
F14	1996	- extralimentare	29
F15	1996	U.L. pubblici esercizi	32
F20	1996	Addetti nel commercio al minuto	48
F21	1996	- despecializzato e alimentare	14
F22	1996	- extralimentare	34
F23	1996	Addetti pubblici esercizi	68
CREDITO			
H3	1996	Impieghi bancari (milioni di lire)	n.d.
H4	1996	Depositi bancari (milioni di lire)	n.d.
H5	1996	Sportelli bancari	3
ABITAZIONI, EDILIZIA E OPERE PUBBLICHE			
		CENSIMENTO 1991	
I1	1991	Totale abitazioni	2.278
I2	1991	Abitazioni occupate	1.169
I3	1991	- in proprietà	859
I4	1991	- in affitto	218
I5	1991	- fornite di acqua potabile e gabinetto	1.148
I6	1991	- collegate alla rete fognaria	820
I7	1991	- fornite di acqua calda	1.057
I8	1991	- fornite di riscaldamento	1.133
I9	1991	Abitazioni non occupate	1.109
I10	1991	- utilizzate per vacanza	673
I11	1991	- utilizzate per lavoro e/o studio	78
I12	1991	- disponibili per la vendita	14
I13	1991	- disponibili per l'affitto	180
I14	1991	- disponibili per vendita o affitto	23
I15	1991	- fornite di gabinetto	1.077
I16	1991	- fornite di acqua potabile	1.101
I17	1991	- fornite di acqua calda	854
I18	1991	- fornite di riscaldamento	878
		ISTAT	
I21	1994	Fabbricati residenziali di nuova costruzione	2

Continua: ABITAZIONI, EDILIZIA E OPERE PUBBLICHE - ISTAT

N°	Anno	INDICATORI ECONOMICI	Valore
I22	1994	Fabbricati residenziali di nuova costruzione: volume (mc)	2.130
I23	1994	Fabbricati non residenziali di nuova costruzione	1
I24	1994	Fabbricati non residenziali di nuova costruzione: volume (mc)	150
I25	1994	Abitazioni	3
I26	1994	Stanze	13
		C.C.I.A.A.	
I27	1996	Fabbricati residenziali di nuova costruzione	d.m.
I28	1996	Fabbricati residenziali di nuova costruzione: volume (mc)	d.m.
I29	1996	Fabbricati non residenziali di nuova costruzione	d.m.
I30	1996	Fabbricati non residenziali di nuova costruzione: volume (mc)	d.m.
I31	1996	Abitazioni	0
I32	1996	Stanze	0
COMUNICAZIONI E TRASPORTI			
J1	1995	Collegamenti telefonici principali	1.588
J2	1995	- abbonati negli ambienti di lavoro	238
J3	1995	- abbonati nelle abitazioni	1.324
J4	1995	- apparecchi a disposizione del pubblico	26
J6	1995	Autovetture circolanti	1.850
J7	1995	- a benzina	1.542
J8	1995	- a gasolio	202
J9	1995	- a metano	35
J10	1995	- a GPL	71
J18	91-95	Totale incidenti 1991-1995	15
J19	91-95	Incidenti medi annui ogni 10.000 abitanti	9,7
TURISMO			
K1	1996	Esercizi alberghieri	12
K2	1996	Posti letto alberghi	242
K3	1996	Camere alberghi	147
K4	1996	Bagni alberghi	106
K5	1996	Arrivi alberghieri	3.478
K6	1996	Presenze alberghiere	16.349
K7	1995	Esercizi extralberghieri	2
K8	1995	Posti letto extralberghieri	16
K9	1995	Arrivi extralberghieri	51
K10	1995	Presenze extralberghiere	182

N°	Anno	INDICATORI SOCIALI	Valore
ISTRUZIONE			
L1	1991	Laureati	54
L2	1991	Diplomati	419
L3	1991	Residenti con licenza media inferiore	750
L4	1991	Residenti con licenza elementare	1.137
L5	1991	Alfabeti privi di titolo di studio	417
L6	1991	Alfabeti in età65 anni e oltre	248
L7	1991	Analfabeti	36
L8	1991	Analfabeti in età65 anni e oltre	16
L9	1991	Studenti	129
		SCUOLE MEDIE INFERIORI (ISTAT)	
L28	94-95	Scuole medie inferiori	1
L29	94-95	- statali	1
L30	94-95	- gestite da enti privati	0
L31	94-95	- gestite da enti pubblici	0
L32	94-95	Classi	4
L33	94-95	Aule ordinarie	4
L34	94-95	Aule speciali	1
L35	94-95	Alunni	63
		SCUOLE MEDIE SUPERIORI (ISTAT)	
L39	95-96	Scuole medie superiori	0
L41	95-96	- istituti professionali	0
L42	95-96	- istituti tecnici	0
L43	95-96	- licei	0
L44	95-96	- istituti d'arte	0
L45	95-96	- istituti magistrali	0
L46	95-96	- scuole magistrali	0
L48	95-96	Aule ordinarie	0
L49	95-96	Aule speciali	0
L50	95-96	Studenti	0
L51	95-96	- di istituti professionali	0
L52	95-96	- di istituti tecnici	0
L53	95-96	- di licei	0
L54	95-96	- di istituti d'arte	0
L55	95-96	- di istituti magistrali	0
L56	95-96	- di scuole magistrali	0
		SCUOLE MATERNE COMUNALI (C.C.C.)	
L59	1995	Scuole materne comunali	0
L60	1995	Sezioni	0
L61	1995	Alunni iscritti	0
L62	1995	Insegnanti	0

N°	Anno	INDICATORI SOCIALI	Valore
Continua: ISTRUZIONE - C.C.C.			
		SCUOLE MATERNE STATALI (C.C.C.)	
L63	1995	Scuole materne statali	2
L64	1995	Sezioni	3
L65	1995	Alunni iscritti	62
		ISTRUZIONE PRIMARIA (C.C.C.)	
L66	1995	Scuole	3
L67	1995	Sezioni	14
L68	1995	Alunni iscritti	153
		ISTRUZIONE MEDIA INFERIORE (C.C.C.)	
L69	1995	Scuole	1
L70	1995	Sezioni	1
L71	1995	Alunni iscritti	62
		ISTRUZIONE MEDIA SUPERIORE (C.C.C.)	
L72	1995	Scuole	0
L73	1995	Sezioni	0
L74	1995	Alunni iscritti	0
SERVIZI COMUNALI VARI			
M1	1995	Cimiteri	8
M2	1995	Biblioteche comunali	1
M3	1995	Impianti sportivi	8
M4	1995	- piscine	1
M5	1995	- campi da tennis	2
M6	1995	- campi da pattinaggio	2
M7	1995	- stadi comunali	0
M8	1995	- impianti di risalita	0
M9	1995	- altri	3
M10	1995	Farmacie comunali	0
M11	1995	Teatri	0
M12	1995	Musei	0
SANITÀ			
		DECEDUTI PER CAUSA: ELABORAZIONI DELLA PROVINCIA DI MODENA SU DATI ISTAT	
N12	1992	Deceduti residenti	31
N13	1992	- per malattie infettive e parassitarie	0
N14	1992	- per tumori	9
N15	1992	- per malattie ghiandolari	0
N16	1992	- per malattie del sangue	0
N17	1992	- per disturbi psichici	1
N18	1992	- per malattie del sistema nervoso	1

N°	Anno	INDICATORI SOCIALI	Valore
Continua: SANITÀ			
N19	1992	- per malattie dell'apparato circolatorio	16
N20	1992	- per malattie dell'apparato respiratorio	2
N21	1992	- per malattie dell'apparato digerente	1
N22	1992	- per malattie dell'apparato genito-urinario	0
N23	1992	- per malattie della pelle	0
N24	1992	- per malattie del sistema osteomu scolare	0
N25	1992	- per malformazioni congenite	0
N26	1992	- per condizioni morbose di origine pe rinatale	0
N27	1992	- per stati morbosi maldefiniti	0
N28	1992	- per traumatismi e avvelenamenti	1
N29	1992	- per cause non specificate	0
ASSISTENZA E PREVIDENZA			
O1	1995	Assistenza di base: unità di offerta	4
O2	1995	- case protette	1
O3	1995	- case di riposo	1

N°	Anno	INDICATORI SOCIALI	Valore
Continua: ASSISTENZA E PREVIDENZA			
O4	1995	- residenze protette	0
O5	1995	- comunità alloggio	1
O6	1995	- centri diurni	0
O7	1995	- servizi di assistenza domiciliare	1
O9	1995	Assistenza di base: utenti	67
O10	1995	Centri socio-riabilitativi per portatori di handicap	0
O11	1995	Capacità ricettiva dei centri socio-riabilitativi per portatori di handicap	0
O15	1995	Comunità residenziali per minori	1
O16	1995	Capacità ricettiva delle comunità residen-ziali per minori	5
O17	1995	Utenti in carico alle comunità residenziali per minori	4
O18	1995	Asili nido comunali	0
O19	1995	Asili nido comunali: bambini iscritti	0
O20	1995	Asili nido comunali: assistenti	0

N°	Anno	INDICATORI AMBIENTALI	Valore
ENERGIA			
R9	1996	Numero di utenze allacciate alla rete E.N.E.L.	2.701
R10	1996	- per illuminazione pubblica	29
R11	1996	- per usi domestici	2.202
R12	1996	- per usi in locali e luoghi diversi dalle abitazioni	470
R13	1996	- per rivenditori	0
R18	1996	Energia elettrica venduta dall'E.N.E.L. (MWh)	15.841
R19	1996	- per illuminazione pubblica	314
R20	1996	- per usi domestici	3.683
R21	1996	- per usi in locali e luoghi diversi dalle abitazioni	11.844
R22	1996	- per rivenditori	0
STATO DELL'AMBIENTE			
S1	1995	Zone extra-agricole (ha)	301,46
S2	1995	- zone residenziali (ha)	166,84
S3	1995	- zone produttive (ha)	61,17
S4	1995	- servizi, attrezzature pubbliche (ha)	6,27
S5	1995	Zone agricole (ha)	4.595,77

N°	Anno	INDICATORI AMBIENTALI	Valore
Continua: STATO DELL'AMBIENTE			
S6	1995	- zone agricole di tutela (ha)	576,57
S7	1995	- parchi, aree boscate (ha)	739,33
S8	1995	- zone caratterizzate da dissesto idro geologico (ha)	512,88
S9	1995	Verde pubblico attrezzato a scala urbana (ha)	59,64
S10	1995	Lunghezza della rete fognaria (Km)	13
S11	1995	Abitanti serviti da pubblica fognatura (% su residenti)	71,0
S12	1995	Insediamenti produttivi con scarichi in pub-blica fognatura	11
S13	1995	Scarichi di pubblica fognatura	11
S14	1995	Scarichi depurati con depuratore biologico	5
S15	1995	Scolmatori di piena	0
S21	1995	Lunghezza rete idrica interna (Km)	111
S22	1995	Acquedotto: utenze domestiche	1.734
S23	1995	Acquedotto: utenze industriali	74
S24	1995	Acquedotto: utenze diverse	62
S25	1995	Acqua erogata (migliaia di mc)	376
S27	1994	Produzione rifiuti (t)	274,319

Comune di LAMA MOCOGNO

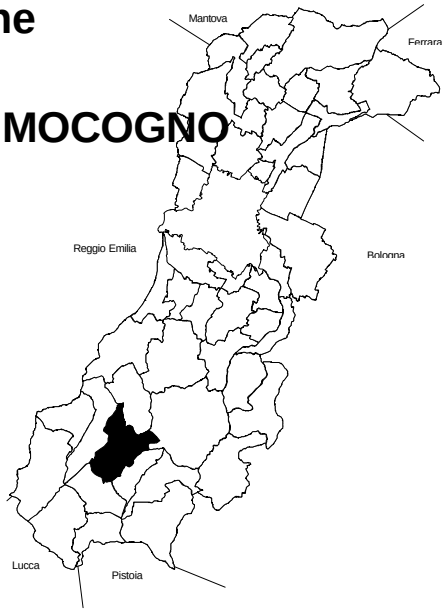

Codice ISTAT	036018
Distretto sanitario	5
Distretto scolastico	20
Circoscrizione del lavoro	Pavullo
Codice Avviamento Postale	41023
Prefisso teleselettivo	0536

INDICATORI FISICI

Altitudine centro capoluogo (mt)	842
Altitudine minima (mt)	450
Altitudine massima (mt)	1.617
Superficie territoriale (Kmq)	63,8
- di pianura (Kmq)	0,0
- di collina (Kmq)	0,0
- di montagna (Kmq)	63,8
Distanza dal capoluogo di provincia (Km)	63

POPOLAZIONE

N°	Anno	INDICATORI DEMOGRAFICI	Valore
		POPOLAZIONE CENSITA	
A1	1991	Popolazione residente totale	3.039
A2	1991	Popolazione maschile residente	1.515
A3	1991	- celibi	608
A4	1991	- coniugati	821
A5	1991	- separati legalmente	5
A6	1991	- divorziati	5
A7	1991	- vedovi	76
A8	1991	Popolazione femminile residente	1.524
A9	1991	- nubili	422
A10	1991	- coniugate	822
A11	1991	- separate legalmente	7
A12	1991	- divorziate	6
A13	1991	- vedove	267
A14	1991	Variazione ass. popolazione 1981 - 1991	-156
A15	1991	Variazione % popolazione 1981 - 1991	-4,9
A16	1991	Saldo naturale 1981 - 1991	-298
A17	1991	Saldo migratorio 1981 - 1991	142
A18	1991	Pop. residente in età 0 - 14 anni	298
A19	1991	Pop. residente in età 65 anni e oltre	896
A20	1991	Famiglie residenti	1.237
A21	1991	di cui: unidimensionali	352
A22	1991	N° medio di componenti per famiglia	2,46
A23	1991	Densità abitativa	48
A24	1991	Indice di mascolinità (%)	99,4

Continua: POPOLAZIONE CENSITA

N°	Anno	INDICATORI DEMOGRAFICI	Valore
A25	1991	Indice di vecchiaia (%)	300,7
A26	1991	Indice di dipendenza (%)	64,7
A27	1991	Indice di dipendenza giovanile (%)	16,2
A28	1991	Indice di dipendenza degli anziani (%)	48,6
A29	1991	Indice di struttura (%)	100,8
A30	1991	Indice di ricambio (%)	140,4
A31	1991	Stranieri residenti	6
		POPOLAZIONE ANAGRAFICA	
A32	1996	Popolazione residente totale	3.000
A33	1996	Popolazione maschile residente	1.482
A34	1996	Popolazione femminile residente	1.518
A35	1996	Variazione ass. popolazione 1991 - 1996	-39
A36	1996	Variazione % popolazione 1991 - 1996	-1,3
A37	1996	Pop. residente in età 0 - 14 anni	275
A38	1996	Pop. residente in età 65 anni e oltre	944
A39	1996	Pop. residente in età 100 anni e oltre	0
A40	1996	Famiglie residenti	1.310
A41	1996	N° medio di componenti per famiglia	2,29
A42	1996	Nati	12
A43	1996	Morti	49
A44	1996	Iscritti	96
A45	1996	Cancellati	52
A46	1996	Saldo naturale	-37
A47	1996	Saldo migratorio	44
A48	1996	Saldo totale	7

N°	Anno	INDICATORI DEMOGRAFICI	Valore
Continua: POPOLAZIONE ANAGRAFICA			
A49	1996	Tasso di natalità(‰)	4,0
A50	1996	Tasso di mortalità(‰)	16,3
A51	1996	Tasso di incremento naturale (‰)	-12,3
A52	1996	Tasso di iscrizione (‰)	32,0
A53	1996	Tasso di cancellazione (‰)	17,3
A54	1996	Tasso di incremento migratorio (‰)	14,7
A55	1996	Tasso di incremento totale (‰)	2,3
A56	1996	Densità abitativa	47
A57	1996	Indice di mascolinità(%)	97,6
A58	1996	Indice di vecchiaia (%)	343,3
A59	1996	Indice di dipendenza (%)	68,4
A60	1996	Indice di dipendenza giovanile (%)	15,4
A61	1996	Indice di dipendenza degli anziani (%)	53,0
A62	1996	Indice di struttura (%)	97,5
A63	1996	Indice di ricambio (%)	161,6
A64	1996	Cittadini stranieri	46
A65	1996	Matrimoni	22
A66	1996	- con rito religioso	19
A67	1996	- con rito civile	3

N°	Anno	INDICATORI DEMOGRAFICI	Valore
Continua: POPOLAZIONE ANAGRAFICA			
A68	1997	Elettori totale	2.806
A69	1997	- maschi	1.388
A70	1997	- femmine	1.418
A71	1997	Sezioni elettorali	9
A72	1997	- normali	9
A73	1997	- ospedaliere	0
		SERIE STORICA	
A1	1991	Popolazione residente censita	3.039
A32	1992	Popolazione residente	3.034
A32	1993	Popolazione residente	3.007
A32	1994	Popolazione residente	3.008
A32	1995	Popolazione residente	2.993
A32	1996	Popolazione residente	3.000
A20	1991	Famiglie residenti censite	1.237
A40	1992	Famiglie residenti	1.257
A40	1993	Famiglie residenti	1.269
A40	1994	Famiglie residenti	1.279
A40	1995	Famiglie residenti	1.302
A40	1996	Famiglie residenti	1.310

N°	Anno	INDICATORI ECONOMICI	Valore
LAVORO			
		CENSIMENTO 1991	
B1	1991	Popolazione attiva	1.280
B2	1991	- occupati	1.203
B3	1991	- disoccupati	38
B4	1991	- in cerca di prima occupazione	39
B5	1991	Popolazione non attiva	1.759
B6	1991	- casalinghe	359
B7	1991	- studenti	152
B8	1991	- ritirati dal lavoro	812
B9	1991	Tasso di attività(%)	42,1
B10	1991	Tasso di attività maschile (%)	53,1
B11	1991	Tasso di attività femminile (%)	31,2
B12	1991	Tasso di occupazione (%)	39,6
B13	1991	Tasso di occupazione maschile (%)	51,6
B14	1991	Tasso di occupazione femminile (%)	27,7
B15	1991	Tasso di disoccupazione (%)	6,0
B16	1991	Tasso di disoccupazione maschile (%)	3,0
B17	1991	Tasso di disoccupazione femminile (%)	11,2
B18	1991	Pop. in condizione professionale	1.241

N°	Anno	INDICATORI ECONOMICI	Valore
Continua: LAVORO - CENSIMENTO 1991			
B19	1991	- occupati in agricoltura	262
B20	1991	- occupati nell'industria	433
B21	1991	- occupati in altre attività	546
B22	1991	- imprenditori e liberi professionisti	72
B23	1991	- lavoratori in proprio	422
B24	1991	- soci di cooperative	16
B25	1991	- coadiuvanti	82
B26	1991	- dirigenti	9
B27	1991	- direttivi, quadri, impiegati	165
B28	1991	- altri lavoratori dipendenti	475
AGRICOLTURA			
		CENSIMENTO 1990	
C1	1990	Aziende agricole	285
C2	1990	di cui: a conduzione diretta del coltivatore	265
C17	1990	Superficie aziendale totale (ha)	4.896,20
C18	1990	Superficie agricola utilizzata (ha)	2.640,67
C25	1990	Unità lavorative totali	480
C26	1990	- familiari	466
C27	1990	- salariate	14

N°	Anno	INDICATORI ECONOMICI	Valore
INDUSTRIA E SERVIZI			
		CENSIMENTO 1991	
D1	1991	Imprese censite	303
D5	1991	Imprese artigiane	122
D15	1991	Istituzioni censite	10
D16	1991	UnitàLocali censite	363
D17	1991	- delle imprese artigiane	131
D18	1991	- delle istituzioni	35
D46	1991	Addetti censiti U.L.	705
D47	1991	- indipendenti	434
D48	1991	- delle imprese artigiane	216
D49	1991	- delle istituzioni	89
D50	1991	Addetti ogni 100 abitanti	23,2
IMPRESE			
		INFOCAMERE-CERVED	
E1	1997	Imprese attive	452
E9	1997	Imprese artigiane	129
E10	1997	UnitàLocali totali	489
E11	1997	U.L. attive in agricoltura	194
E12	1997	U.L. attive nell'industria	96
E13	1997	- estrazione di minerali	1
E14	1997	- industria alimentare, bevande e tabac co	12
E15	1997	- industria tessile, abbigliamento e cuoio	2
E16	1997	- industria del legno	4
E17	1997	- industria della carta, stampa ed editoria	0
E18	1997	- industria chimica, gomma e materie plastiche	0
E19	1997	- industria ceramica e minerali non metalliferi	1
E20	1997	- industria produzione e fabbricazione prodotti in metallo	8
E21	1997	- industria meccanica	2
E22	1997	- industria macchine e apparecchiature elettriche ed elettroniche	0
E23	1997	- industria apparecchi medicali e di precisione	2
E24	1997	- fabbricazione di mezzi di trasporto	0
E25	1997	- altre industrie manifatturiere	3
E26	1997	- produzione e distribuzione di energia elettrica, gas e acqua	1
E27	1997	- costruzioni	60
E28	1997	U.L. attive nel terziario	185
E29	1997	- commercio	84

Continua: IMPRESE - INFOCAMERE / CERVED

N°	Anno	INDICATORI ECONOMICI	Valore
E30	1997	- alberghi e ristoranti	26
E31	1997	- trasporti, magazzinaggio e comunica zioni	31
E32	1997	- intermediazione monetaria e finanziaria	6
E33	1997	- attivitàimmobiliari, noleggio, informa tica, ricerca e altre attivitàprofessio nali ed imprenditoriali	25
E34	1997	- istruzione	0
E35	1997	- sanitàe altri servizi sociali	0
E36	1997	- altri servizi pubblici, sociali e personali	13
E37	1997	Addetti U.L. totali	772
E38	1997	Addetti in agricoltura	199
E39	1997	Addetti nell'industria	210
E40	1997	- estrazione di minerali	2
E41	1997	- industria alimentare, bevande e tabac-co	34
E42	1997	- industria tessile, abbigliamento e cuoio	2
E43	1997	- industria del legno	19
E44	1997	- industria della carta, stampa ed editoria	0
E45	1997	- industria chimica, gomma e materie plastiche	0
E46	1997	- industria ceramica e minerali non metalliferi	3
E47	1997	- industria produzione e fabbricazione prodotti in metallo	33
E48	1997	- industria meccanica	2
E49	1997	- industria macchine e apparecchiature elettriche ed elettroniche	0
E50	1997	- industria apparecchi medicali e di pre cisione	2
E51	1997	- fabbricazione di mezzi di trasporto	0
E52	1997	- altre industrie manifatturiere	9
E53	1997	- produzione e distribuzione di energia elettrica, gas e acqua	1
E54	1997	- costruzioni	103
E55	1997	Addetti nel terziario	322
E56	1997	- commercio	139
E57	1997	- alberghi e ristoranti	63
E58	1997	- trasporti, magazzinaggio e comunica zioni	42
E59	1997	- intermediazione monetaria e finanziaria	15
E60	1997	- attivitàimmobiliari, noleggio, infor matica, ricerca e altre attivitàprofes sionali ed imprenditoriali	41
E61	1997	- istruzione	0
E62	1997	- sanitàe altri servizi sociali	0
E63	1997	- altri servizi pubblici, sociali e personali	22

N°	Anno	INDICATORI ECONOMICI	Valore

COMMERCIO

F4	1996	Imprese nel commercio al minuto	45
F5	1996	- despecializzato e alimentare	21
F6	1996	- extralimentare	24
F7	1996	Pubblici esercizi	26
F12	1996	U.L. nel commercio al minuto	53
F13	1996	- despecializzato e alimentare	23
F14	1996	- extralimentare	30
F15	1996	U.L. pubblici esercizi	26
F20	1996	Addetti nel commercio al minuto	170
F21	1996	- despecializzato e alimentare	38
F22	1996	- extralimentare	132
F23	1996	Addetti pubblici esercizi	61

CREDITO

H3	1996	Impieghi bancari (milioni di lire)	n.d.
H4	1996	Depositi bancari (milioni di lire)	n.d.
H5	1996	Sportelli bancari	2

ABITAZIONI, EDILIZIA E OPERE PUBBLICHE

		CENSIMENTO 1991	
I1	1991	Totale abitazioni	3.152
I2	1991	Abitazioni occupate	1.221
I3	1991	- in proprietà	1.022
I4	1991	- in affitto	113
I5	1991	- fornite di acqua potabile e gabinetto	1.184
I6	1991	- collegate alla rete fognaria	1.006
I7	1991	- fornite di acqua calda	1.099
I8	1991	- fornite di riscaldamento	1.202
I9	1991	Abitazioni non occupate	1.931
I10	1991	- utilizzate per vacanza	1.559
I11	1991	- utilizzate per lavoro e/o studio	20
I12	1991	- disponibili per la vendita	28
I13	1991	- disponibili per l'affitto	339
I14	1991	- disponibili per vendita o affitto	202
I15	1991	- fornite di gabinetto	1.873
I16	1991	- fornite di acqua potabile	1.927
I17	1991	- fornite di acqua calda	1.675
I18	1991	- fornite di riscaldamento	1.856
		ISTAT	
I21	1994	Fabbricati residenziali di nuova costruzione	d.m.

Continua: ABITAZIONI, EDILIZIA E OPERE PUBBLICHE - ISTAT

I22	1994	Fabbricati residenziali di nuova costruzione: volume (mc)	d.m.
I23	1994	Fabbricati non residenziali di nuova costruzione	d.m.
I24	1994	Fabbricati non residenziali di nuova costruzione: volume (mc)	d.m.
I25	1994	Abitazioni	d.m.
I26	1994	Stanze	d.m.
		C.C.I.A.A.	
I27	1996	Fabbricati residenziali di nuova costruzione	d.m.
I28	1996	Fabbricati residenziali di nuova costruzione: volume (mc)	d.m.
I29	1996	Fabbricati non residenziali di nuova costruzione	d.m.
I30	1996	Fabbricati non residenziali di nuova costruzione: volume (mc)	d.m.
I31	1996	Abitazioni	0
I32	1996	Stanze	0

COMUNICAZIONI E TRASPORTI

J1	1995	Collegamenti telefonici principali	1.740
J2	1995	- abbonati negli ambienti di lavoro	245
J3	1995	- abbonati nelle abitazioni	1.433
J4	1995	- apparecchi a disposizione del pubblico	62
J6	1995	Autovetture circolanti	1.674
J7	1995	- a benzina	1.451
J8	1995	- a gasolio	175
J9	1995	- a metano	7
J10	1995	- a GPL	41
J18	91-95	Totale incidenti 1991-1995	28
J19	91-95	Incidenti medi annui ogni 10.000 abitanti	18,6

TURISMO

K1	1996	Esercizi alberghieri	9
K2	1996	Posti letto alberghi	231
K3	1996	Camere alberghi	127
K4	1996	Bagni alberghi	101
K5	1996	Arrivi alberghieri	1.743
K6	1996	Presenze alberghiere	8.633
K7	1995	Esercizi extralberghieri	3
K8	1995	Posti letto extralberghieri	618
K9	1995	Arrivi extralberghieri	3.531
K10	1995	Presenze extralberghiere	15.941

N°	Anno	INDICATORI SOCIALI	Valore
ISTRUZIONE			
L1	1991	Laureati	56
L2	1991	Diplomati	418
L3	1991	Residenti con licenza media inferiore	688
L4	1991	Residenti con licenza elementare	1.279
L5	1991	Alfabeti privi di titolo di studio	465
L6	1991	Alfabeti in età65 anni e oltre	300
L7	1991	Analfabeti	22
L8	1991	Analfabeti in età65 anni e oltre	17
L9	1991	Studenti	152
		SCUOLE MEDIE INFERIORI (ISTAT)	
L28	94-95	Scuole medie inferiori	1
L29	94-95	- statali	1
L30	94-95	- gestite da enti privati	0
L31	94-95	- gestite da enti pubblici	0
L32	94-95	Classi	3
L33	94-95	Aule ordinarie	3
L34	94-95	Aule speciali	3
L35	94-95	Alunni	56
		SCUOLE MEDIE SUPERIORI (ISTAT)	
L39	95-96	Scuole medie superiori	0
L41	95-96	- istituti professionali	0
L42	95-96	- istituti tecnici	0
L43	95-96	- licei	0
L44	95-96	- istituti d'arte	0
L45	95-96	- istituti magistrali	0
L46	95-96	- scuole magistrali	0
L48	95-96	Aule ordinarie	0
L49	95-96	Aule speciali	0
L50	95-96	Studenti	0
L51	95-96	- di istituti professionali	0
L52	95-96	- di istituti tecnici	0
L53	95-96	- di licei	0
L54	95-96	- di istituti d'arte	0
L55	95-96	- di istituti magistrali	0
L56	95-96	- di scuole magistrali	0
		SCUOLE MATERNE COMUNALI (C.C.C.)	
L59	1995	Scuole materne comunali	0
L60	1995	Sezioni	0
L61	1995	Alunni iscritti	0
L62	1995	Insegnanti	0

N°	Anno	INDICATORI SOCIALI	Valore
Continua: ISTRUZIONE - C.C.C.			
		SCUOLE MATERNE STATALI (C.C.C.)	
L63	1995	Scuole materne statali	1
L64	1995	Sezioni	3
L65	1995	Alunni iscritti	61
		ISTRUZIONE PRIMARIA (C.C.C.)	
L66	1995	Scuole	1
L67	1995	Sezioni	5
L68	1995	Alunni iscritti	85
		ISTRUZIONE MEDIA INFERIORE (C.C.C.)	
L69	1995	Scuole	1
L70	1995	Sezioni	3
L71	1995	Alunni iscritti	56
		ISTRUZIONE MEDIA SUPERIORE (C.C.C.)	
L72	1995	Scuole	0
L73	1995	Sezioni	0
L74	1995	Alunni iscritti	0
SERVIZI COMUNALI VARI			
M1	1995	Cimiteri	8
M2	1995	Biblioteche comunali	1
M3	1995	Impianti sportivi	10
M4	1995	- piscine	1
M5	1995	- campi da tennis	2
M6	1995	- campi da pattinaggio	0
M7	1995	- stadi comunali	1
M8	1995	- impianti di risalita	5
M9	1995	- altri	1
M10	1995	Farmacie comunali	0
M11	1995	Teatri	0
M12	1995	Musei	0
SANITÀ			
		DECEDUTI PER CAUSA: ELABORAZIONI DELLA PROVINCIA DI MODENA SU DATI ISTAT	
N12	1992	Deceduti residenti	46
N13	1992	- per malattie infettive e parassitarie	0
N14	1992	- per tumori	15
N15	1992	- per malattie ghiandolari	0
N16	1992	- per malattie del sangue	0
N17	1992	- per disturbi psichici	1
N18	1992	- per malattie del sistema nervoso	3

N°	Anno	INDICATORI SOCIALI	Valore
Continua: SANITÀ			
N19	1992	- per malattie dell'apparato circolatorio	15
N20	1992	- per malattie dell'apparato respiratorio	5
N21	1992	- per malattie dell'apparato digerente	3
N22	1992	- per malattie dell'apparato genito-urinario	1
N23	1992	- per malattie della pelle	0
N24	1992	- per malattie del sistema osteomu scolare	0
N25	1992	- per malformazioni congenite	1
N26	1992	- per condizioni morbose di origine pe rinatale	0
N27	1992	- per stati morbosi maldefiniti	0
N28	1992	- per traumatismi e avvelenamenti	1
N29	1992	- per cause non specificate	1
ASSISTENZA E PREVIDENZA			
O1	1995	Assistenza di base: unità di offerta	1
O2	1995	- case protette	0
O3	1995	- case di riposo	0

N°	Anno	INDICATORI SOCIALI	Valore
Continua: ASSISTENZA E PREVIDENZA			
O4	1995	- residenze protette	0
O5	1995	- comunità alloggio	0
O6	1995	- centri diurni	0
O7	1995	- servizi di assistenza domiciliare	1
O9	1995	Assistenza di base: utenti	10
O10	1995	Centri socio-riabilitativi per portatori di handicap	0
O11	1995	Capacità ricettiva dei centri socio-riabilitativi per portatori di handicap	0
O15	1995	Comunità residenziali per minori	0
O16	1995	Capacità ricettiva delle comunità residen-ziali per minori	0
O17	1995	Utenti in carico alle comunità residenziali per minori	0
O18	1995	Asili nido comunali	0
O19	1995	Asili nido comunali: bambini iscritti	0
O20	1995	Asili nido comunali: assistenti	0

N°	Anno	INDICATORI AMBIENTALI	Valore
ENERGIA			
R9	1996	Numero di utenze allacciate alla rete E.N.E.L.	3.335
R10	1996	- per illuminazione pubblica	61
R11	1996	- per usi domestici	2.825
R12	1996	- per usi in locali e luoghi diversi dalle abitazioni	449
R13	1996	- per rivenditori	0
R18	1996	Energia elettrica venduta dall'E.N.E.L. (MWh)	6.660
R19	1996	- per illuminazione pubblica	322
R20	1996	- per usi domestici	3.206
R21	1996	- per usi in locali e luoghi diversi dalle abitazioni	3.132
R22	1996	- per rivenditori	0
STATO DELL'AMBIENTE			
S1	1995	Zone extra-agricole (ha)	1.203,33
S2	1995	- zone residenziali (ha)	123,80
S3	1995	- zone produttive (ha)	57,49
S4	1995	- servizi, attrezzature pubbliche (ha)	12,44
S5	1995	Zone agricole (ha)	5.168,76

N°	Anno	INDICATORI AMBIENTALI	Valore
Continua: STATO DELL'AMBIENTE			
S6	1995	- zone agricole di tutela (ha)	215,80
S7	1995	- parchi, aree boscate (ha)	1.782,67
S8	1995	- zone caratterizzate da dissesto idro geologico (ha)	482,73
S9	1995	Verde pubblico attrezzato a scala urbana (ha)	10,09
S10	1995	Lunghezza della rete fognaria (Km)	31
S11	1995	Abitanti serviti da pubblica fognatura (% su residenti)	64,5
S12	1995	Insediamenti produttivi con scarichi in pub-blica fognatura	10
S13	1995	Scarichi di pubblica fognatura	16
S14	1995	Scarichi depurati con depuratore biologico	2
S15	1995	Scolmatori di piena	0
S21	1995	Lunghezza rete idrica interna (Km)	76
S22	1995	Acquedotto: utenze domestiche	1.944
S23	1995	Acquedotto: utenze industriali	38
S24	1995	Acquedotto: utenze diverse	55
S25	1995	Acqua erogata (migliaia di mc)	118
S27	1994	Produzione rifiuti (t)	68,983

Comune di MARANELLO

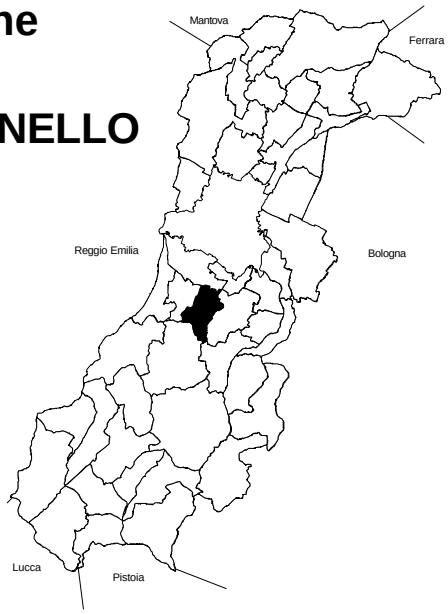

Codice ISTAT	036019
Distretto sanitario	4
Distretto scolastico	19
Circoscrizione del lavoro	Sassuolo
Codice Avviamento Postale	41053
Prefisso teleselettivo	0536

INDICATORI FISICI

Altitudine centro capoluogo (mt)	137
Altitudine minima (mt)	105
Altitudine massima (mt)	481
Superficie territoriale (Kmq)	32,7
- di pianura (Kmq)	0,0
- di collina (Kmq)	32,7
- di montagna (Kmq)	0,0
Distanza dal capoluogo di provincia (Km)	18

POPOLAZIONE

N°	Anno	INDICATORI DEMOGRAFICI	Valore
		POPOLAZIONE CENSITA	
A1	1991	Popolazione residente totale	14.574
A2	1991	Popolazione maschile residente	7.270
A3	1991	- celibi	3.152
A4	1991	- coniugati	3.816
A5	1991	- separati legalmente	83
A6	1991	- divorziati	50
A7	1991	- vedovi	169
A8	1991	Popolazione femminile residente	7.304
A9	1991	- nubili	2.558
A10	1991	- coniugate	3.798
A11	1991	- separate legalmente	96
A12	1991	- divorziate	76
A13	1991	- vedove	776
A14	1991	Variazione ass. popolazione 1981 - 1991	1.742
A15	1991	Variazione % popolazione 1981 - 1991	13,6
A16	1991	Saldo naturale 1981 - 1991	343
A17	1991	Saldo migratorio 1981 - 1991	1.399
A18	1991	Pop. residente in età 0 - 14 anni	2.275
A19	1991	Pop. residente in età 65 anni e oltre	1.844
A20	1991	Famiglie residenti	4.882
A21	1991	di cui: unidimensionali	680
A22	1991	N° medio di componenti per famiglia	2,96
A23	1991	Densità abitativa	445
A24	1991	Indice di mascolinità (%)	99,5

Continua: POPOLAZIONE CENSITA

N°	Anno	INDICATORI DEMOGRAFICI	Valore
A25	1991	Indice di vecchiaia (%)	81,1
A26	1991	Indice di dipendenza (%)	39,4
A27	1991	Indice di dipendenza giovanile (%)	21,8
A28	1991	Indice di dipendenza degli anziani (%)	17,6
A29	1991	Indice di struttura (%)	76,2
A30	1991	Indice di ricambio (%)	59,2
A31	1991	Stranieri residenti	144
		POPOLAZIONE ANAGRAFICA	
A32	1996	Popolazione residente totale	15.308
A33	1996	Popolazione maschile residente	7.594
A34	1996	Popolazione femminile residente	7.714
A35	1996	Variazione ass. popolazione 1991 - 1996	734
A36	1996	Variazione % popolazione 1991 - 1996	5,0
A37	1996	Pop. residente in età 0 - 14 anni	2.155
A38	1996	Pop. residente in età 65 anni e oltre	2.106
A39	1996	Pop. residente in età 100 anni e oltre	1
A40	1996	Famiglie residenti	5.382
A41	1996	N° medio di componenti per famiglia	2,83
A42	1996	Nati	136
A43	1996	Morti	129
A44	1996	Iscritti	596
A45	1996	Cancellati	460
A46	1996	Saldo naturale	7
A47	1996	Saldo migratorio	136
A48	1996	Saldo totale	143

N°	Anno	INDICATORI DEMOGRAFICI	Valore
Continua: POPOLAZIONE ANAGRAFICA			
A49	1996	Tasso di natalità(‰)	8,9
A50	1996	Tasso di mortalità(‰)	8,4
A51	1996	Tasso di incremento naturale (‰)	0,5
A52	1996	Tasso di iscrizione (‰)	38,9
A53	1996	Tasso di cancellazione (‰)	30,0
A54	1996	Tasso di incremento migratorio (‰)	8,9
A55	1996	Tasso di incremento totale (‰)	9,3
A56	1996	Densità abitativa	468
A57	1996	Indice di mascolinità(%)	98,4
A58	1996	Indice di vecchiaia (%)	97,7
A59	1996	Indice di dipendenza (%)	38,6
A60	1996	Indice di dipendenza giovanile (%)	19,5
A61	1996	Indice di dipendenza degli anziani (%)	19,1
A62	1996	Indice di struttura (%)	82,8
A63	1996	Indice di ricambio (%)	76,8
A64	1996	Cittadini stranieri	228
A65	1996	Matrimoni	66
A66	1996	- con rito religioso	49
A67	1996	- con rito civile	17

N°	Anno	INDICATORI DEMOGRAFICI	Valore
Continua: POPOLAZIONE ANAGRAFICA			
A68	1997	Elettori totale	12.563
A69	1997	- maschi	6.194
A70	1997	- femmine	6.369
A71	1997	Sezioni elettorali	26
A72	1997	- normali	26
A73	1997	- ospedaliere	0
		SERIE STORICA	
A1	1991	Popolazione residente censita	14.574
A32	1992	Popolazione residente	14.797
A32	1993	Popolazione residente	14.922
A32	1994	Popolazione residente	14.964
A32	1995	Popolazione residente	15.165
A32	1996	Popolazione residente	15.308
A20	1991	Famiglie residenti censite	4.882
A40	1992	Famiglie residenti	5.061
A40	1993	Famiglie residenti	5.143
A40	1994	Famiglie residenti	5.200
A40	1995	Famiglie residenti	5.297
A40	1996	Famiglie residenti	5.382

N°	Anno	INDICATORI ECONOMICI	Valore
LAVORO			
		CENSIMENTO 1991	
B1	1991	Popolazione attiva	7.630
B2	1991	- occupati	7.160
B3	1991	- disoccupati	275
B4	1991	- in cerca di prima occupazione	195
B5	1991	Popolazione non attiva	6.944
B6	1991	- casalinghe	1.291
B7	1991	- studenti	902
B8	1991	- ritirati dal lavoro	2.380
B9	1991	Tasso di attività(%)	52,4
B10	1991	Tasso di attività maschile (%)	61,9
B11	1991	Tasso di attività femminile (%)	42,9
B12	1991	Tasso di occupazione (%)	49,1
B13	1991	Tasso di occupazione maschile (%)	59,3
B14	1991	Tasso di occupazione femminile (%)	39,0
B15	1991	Tasso di disoccupazione (%)	6,2
B16	1991	Tasso di disoccupazione maschile (%)	4,1
B17	1991	Tasso di disoccupazione femminile (%)	9,1
B18	1991	Pop. in condizione professionale	7.435

N°	Anno	INDICATORI ECONOMICI	Valore
Continua: LAVORO - CENSIMENTO 1991			
B19	1991	- occupati in agricoltura	268
B20	1991	- occupati nell'industria	4.780
B21	1991	- occupati in altre attività	2.387
B22	1991	- imprenditori e liberi professionisti	329
B23	1991	- lavoratori in proprio	1.290
B24	1991	- soci di cooperative	59
B25	1991	- coadiuvanti	146
B26	1991	- dirigenti	55
B27	1991	- direttivi, quadri, impiegati	1.415
B28	1991	- altri lavoratori dipendenti	4.141
AGRICOLTURA			
		CENSIMENTO 1990	
C1	1990	Aziende agricole	291
C2	1990	di cui: a conduzione diretta del coltivatore	271
C17	1990	Superficie aziendale totale (ha)	2.263,87
C18	1990	Superficie agricola utilizzata (ha)	1.863,96
C25	1990	Unità lavorative totali	320
C26	1990	- familiari	269
C27	1990	- salariate	51

N°	Anno	INDICATORI ECONOMICI	Valore
INDUSTRIA E SERVIZI			
		CENSIMENTO 1991	
D1	1991	Imprese censite	955
D5	1991	Imprese artigiane	450
D15	1991	Istituzioni censite	7
D16	1991	UnitàLocali censite	1.073
D17	1991	- delle imprese artigiane	460
D18	1991	- delle istituzioni	46
D46	1991	Addetti censiti U.L.	6.667
D47	1991	- indipendenti	1.576
D48	1991	- delle imprese artigiane	1.314
D49	1991	- delle istituzioni	480
D50	1991	Addetti ogni 100 abitanti	45,7
IMPRESE			
		INFOCAMERE-CERVED	
E1	1997	Imprese attive	1.330
E9	1997	Imprese artigiane	554
E10	1997	UnitàLocali totali	1.488
E11	1997	U.L. attive in agricoltura	186
E12	1997	U.L. attive nell'industria	567
E13	1997	- estrazione di minerali	3
E14	1997	- industria alimentare, bevande e tabac co	26
E15	1997	- industria tessile, abbigliamento e cuoio	49
E16	1997	- industria del legno	11
E17	1997	- industria della carta, stampa ed editoria	8
E18	1997	- industria chimica, gomma e materie plastiche	5
E19	1997	- industria ceramica e minerali non metalliferi	36
E20	1997	- industria produzione e fabbricazione prodotti in metallo	84
E21	1997	- industria meccanica	52
E22	1997	- industria macchine e apparecchiature elettriche ed elettroniche	4
E23	1997	- industria apparecchi medicali e di precisione	11
E24	1997	- fabbricazione di mezzi di trasporto	7
E25	1997	- altre industrie manifatturiere	15
E26	1997	- produzione e distribuzione di energia elettrica, gas e acqua	0
E27	1997	- costruzioni	256
E28	1997	U.L. attive nel terziario	692
E29	1997	- commercio	373

Continua: IMPRESE - INFOCAMERE / CERVED

N°	Anno	INDICATORI ECONOMICI	Valore
E30	1997	- alberghi e ristoranti	57
E31	1997	- trasporti, magazzinaggio e comunica zioni	49
E32	1997	- intermediazione monetaria e finanziaria	28
E33	1997	- attivitàimmobiliari, noleggio, informa tica, ricerca e altre attivitàprofessio nali ed imprenditoriali	121
E34	1997	- istruzione	2
E35	1997	- sanitàe altri servizi sociali	6
E36	1997	- altri servizi pubblici, sociali e personali	56
E37	1997	Addetti U.L. totali	6.729
E38	1997	Addetti in agricoltura	190
E39	1997	Addetti nell'industria	3.574
E40	1997	- estrazione di minerali	7
E41	1997	- industria alimentare, bevande e tabac-co	64
E42	1997	- industria tessile, abbigliamento e cuoio	182
E43	1997	- industria del legno	30
E44	1997	- industria della carta, stampa ed editoria	147
E45	1997	- industria chimica, gomma e materie plastiche	15
E46	1997	- industria ceramica e minerali non metalliferi	1.454
E47	1997	- industria produzione e fabbricazione prodotti in metallo	298
E48	1997	- industria meccanica	327
E49	1997	- industria macchine e apparecchiature elettriche ed elettroniche	16
E50	1997	- industria apparecchi medicali e di pre cisione	82
E51	1997	- fabbricazione di mezzi di trasporto	384
E52	1997	- altre industrie manifatturiere	40
E53	1997	- produzione e distribuzione di energia elettrica, gas e acqua	0
E54	1997	- costruzioni	528
E55	1997	Addetti nel terziario	2.829
E56	1997	- commercio	2.073
E57	1997	- alberghi e ristoranti	199
E58	1997	- trasporti, magazzinaggio e comunica zioni	71
E59	1997	- intermediazione monetaria e finanziaria	104
E60	1997	- attivitàimmobiliari, noleggio, infor matica, ricerca e altre attivitàprofes sionali ed imprenditoriali	252
E61	1997	- istruzione	4
E62	1997	- sanitàe altri servizi sociali	40
E63	1997	- altri servizi pubblici, sociali e personali	86

N°	Anno	INDICATORI ECONOMICI	Valore

COMMERCIO

F4	1996	Imprese nel commercio al minuto	157
F5	1996	- despecializzato e alimentare	33
F6	1996	- extralimentare	124
F7	1996	Pubblici esercizi	46
F12	1996	U.L. nel commercio al minuto	183
F13	1996	- despecializzato e alimentare	39
F14	1996	- extralimentare	144
F15	1996	U.L. pubblici esercizi	50
F20	1996	Addetti nel commercio al minuto	360
F21	1996	- despecializzato e alimentare	104
F22	1996	- extralimentare	256
F23	1996	Addetti pubblici esercizi	194

CREDITO

H3	1996	Impieghi bancari (milioni di lire)	314.945
H4	1996	Depositi bancari (milioni di lire)	400.030
H5	1996	Sportelli bancari	7

ABITAZIONI, EDILIZIA E OPERE PUBBLICHE

		CENSIMENTO 1991	
I1	1991	Totale abitazioni	5.314
I2	1991	Abitazioni occupate	4.845
I3	1991	- in proprietà	3.158
I4	1991	- in affitto	1.288
I5	1991	- fornite di acqua potabile e gabinetto	4.825
I6	1991	- collegate alla rete fognaria	4.435
I7	1991	- fornite di acqua calda	4.729
I8	1991	- fornite di riscaldamento	4.827
I9	1991	Abitazioni non occupate	469
I10	1991	- utilizzate per vacanza	74
I11	1991	- utilizzate per lavoro e/o studio	56
I12	1991	- disponibili per la vendita	20
I13	1991	- disponibili per l'affitto	34
I14	1991	- disponibili per vendita o affitto	9
I15	1991	- fornite di gabinetto	446
I16	1991	- fornite di acqua potabile	452
I17	1991	- fornite di acqua calda	354
I18	1991	- fornite di riscaldamento	404
		ISTAT	
I21	1994	Fabbricati residenziali di nuova costruzione	14

Continua: ABITAZIONI, EDILIZIA E OPERE PUBBLICHE - ISTAT

I22	1994	Fabbricati residenziali di nuova costruzione: volume (mc)	52.678
I23	1994	Fabbricati non residenziali di nuova costruzione	7
I24	1994	Fabbricati non residenziali di nuova costruzione: volume (mc)	6.358
I25	1994	Abitazioni	117
I26	1994	Stanze	435
		C.C.I.A.A.	
I27	1996	Fabbricati residenziali di nuova costruzione	15
I28	1996	Fabbricati residenziali di nuova costruzione: volume (mc)	37.222
I29	1996	Fabbricati non residenziali di nuova costruzione	6
I30	1996	Fabbricati non residenziali di nuova costruzione: volume (mc)	19.516
I31	1996	Abitazioni	84
I32	1996	Stanze	275

COMUNICAZIONI E TRASPORTI

J1	1995	Collegamenti telefonici principali	6.149
J2	1995	- abbonati negli ambienti di lavoro	1.501
J3	1995	- abbonati nelle abitazioni	4.557
J4	1995	- apparecchi a disposizione del pubblico	91
J6	1995	Autovetture circolanti	9.497
J7	1995	- a benzina	8.221
J8	1995	- a gasolio	810
J9	1995	- a metano	132
J10	1995	- a GPL	334
J18	91-95	Totale incidenti 1991-1995	309
J19	91-95	Incidenti medi annui ogni 10.000 abitanti	41,5

TURISMO

K1	1996	Esercizi alberghieri	3
K2	1996	Posti letto alberghi	115
K3	1996	Camere alberghi	74
K4	1996	Bagni alberghi	78
K5	1996	Arrivi alberghieri	10.350
K6	1996	Presenze alberghiere	24.103
K7	1995	Esercizi extralberghieri	0
K8	1995	Posti letto extralberghieri	0
K9	1995	Arrivi extralberghieri	0
K10	1995	Presenze extralberghiere	0

N°	Anno	INDICATORI SOCIALI	Valore
ISTRUZIONE			
L1	1991	Laureati	226
L2	1991	Diplomati	2.279
L3	1991	Residenti con licenza media inferiore	4.323
L4	1991	Residenti con licenza elementare	4.988
L5	1991	Alfabeti privi di titolo di studio	1.804
L6	1991	Alfabeti in età65 anni e oltre	656
L7	1991	Analfabeti	133
L8	1991	Analfabeti in età65 anni e oltre	67
L9	1991	Studenti	902
		SCUOLE MEDIE INFERIORI (ISTAT)	
L28	94-95	Scuole medie inferiori	1
L29	94-95	- statali	1
L30	94-95	- gestite da enti privati	0
L31	94-95	- gestite da enti pubblici	0
L32	94-95	Classi	23
L33	94-95	Aule ordinarie	26
L34	94-95	Aule speciali	10
L35	94-95	Alunni	508
		SCUOLE MEDIE SUPERIORI (ISTAT)	
L39	95-96	Scuole medie superiori	2
L41	95-96	- istituti professionali	2
L42	95-96	- istituti tecnici	0
L43	95-96	- licei	0
L44	95-96	- istituti d'arte	0
L45	95-96	- istituti magistrali	0
L46	95-96	- scuole magistrali	0
L48	95-96	Aule ordinarie	26
L49	95-96	Aule speciali	12
L50	95-96	Studenti	609
L51	95-96	- di istituti professionali	609
L52	95-96	- di istituti tecnici	0
L53	95-96	- di licei	0
L54	95-96	- di istituti d'arte	0
L55	95-96	- di istituti magistrali	0
L56	95-96	- di scuole magistrali	0
		SCUOLE MATERNE COMUNALI (C.C.C.)	
L59	1995	Scuole materne comunali	0
L60	1995	Sezioni	0
L61	1995	Alunni iscritti	0
L62	1995	Insegnanti	0

N°	Anno	INDICATORI SOCIALI	Valore
Continua: ISTRUZIONE - C.C.C.			
		SCUOLE MATERNE STATALI (C.C.C.)	
L63	1995	Scuole materne statali	4
L64	1995	Sezioni	14
L65	1995	Alunni iscritti	339
		ISTRUZIONE PRIMARIA (C.C.C.)	
L66	1995	Scuole	4
L67	1995	Sezioni	39
L68	1995	Alunni iscritti	705
		ISTRUZIONE MEDIA INFERIORE (C.C.C.)	
L69	1995	Scuole	1
L70	1995	Sezioni	22
L71	1995	Alunni iscritti	478
		ISTRUZIONE MEDIA SUPERIORE (C.C.C.)	
L72	1995	Scuole	1
L73	1995	Sezioni	26
L74	1995	Alunni iscritti	550
SERVIZI COMUNALI VARI			
M1	1995	Cimiteri	4
M2	1995	Biblioteche comunali	1
M3	1995	Impianti sportivi	11
M4	1995	- piscine	1
M5	1995	- campi da tennis	5
M6	1995	- campi da pattinaggio	0
M7	1995	- stadi comunali	4
M8	1995	- impianti di risalita	0
M9	1995	- altri	1
M10	1995	Farmacie comunali	1
M11	1995	Teatri	0
M12	1995	Musei	0
SANITÀ			
		DECEDUTI PER CAUSA: ELABORAZIONI DELLA PROVINCIA DI MODENA SU DATI ISTAT	
N12	1992	Deceduti residenti	115
N13	1992	- per malattie infettive e parassitarie	0
N14	1992	- per tumori	32
N15	1992	- per malattie ghiandolari	3
N16	1992	- per malattie del sangue	1
N17	1992	- per disturbi psichici	5
N18	1992	- per malattie del sistema nervoso	3

N°	Anno	INDICATORI SOCIALI	Valore
Continua: SANITÀ			
N19	1992	- per malattie dell'apparato circolatorio	47
N20	1992	- per malattie dell'apparato respiratorio	10
N21	1992	- per malattie dell'apparato digerente	2
N22	1992	- per malattie dell'apparato genito-urinario	0
N23	1992	- per malattie della pelle	0
N24	1992	- per malattie del sistema osteomu scolare	0
N25	1992	- per malformazioni congenite	0
N26	1992	- per condizioni morbose di origine pe rinatale	0
N27	1992	- per stati morbosi maldefiniti	1
N28	1992	- per traumatismi e avvelenamenti	11
N29	1992	- per cause non specificate	0
ASSISTENZA E PREVIDENZA			
O1	1995	Assistenza di base: unità di offerta	3
O2	1995	- case protette	1
O3	1995	- case di riposo	1

N°	Anno	INDICATORI SOCIALI	Valore
Continua: ASSISTENZA E PREVIDENZA			
O4	1995	- residenze protette	0
O5	1995	- comunità alloggio	0
O6	1995	- centri diurni	0
O7	1995	- servizi di assistenza domiciliare	1
O9	1995	Assistenza di base: utenti	129
O10	1995	Centri socio-riabilitativi per portatori di handicap	1
O11	1995	Capacità ricettiva dei centri socio-riabilitativi per portatori di handicap	5
O15	1995	Comunità residenziali per minori	0
O16	1995	Capacità ricettiva delle comunità residen-ziali per minori	0
O17	1995	Utenti in carico alle comunità residenziali per minori	0
O18	1995	Asili nido comunali	2
O19	1995	Asili nido comunali: bambini iscritti	72
O20	1995	Asili nido comunali: assistenti	12

N°	Anno	INDICATORI AMBIENTALI	Valore
ENERGIA			
R9	1996	Numero di utenze allacciate alla rete E.N.E.L.	7.475
R10	1996	- per illuminazione pubblica	51
R11	1996	- per usi domestici	5.643
R12	1996	- per usi in locali e luoghi diversi dalle abitazioni	1.781
R13	1996	- per rivenditori	0
R18	1996	Energia elettrica venduta dall'E.N.E.L. (MWh)	106.430
R19	1996	- per illuminazione pubblica	1.006
R20	1996	- per usi domestici	13.871
R21	1996	- per usi in locali e luoghi diversi dalle abitazioni	91.553
R22	1996	- per rivenditori	0
STATO DELL'AMBIENTE			
S1	1995	Zone extra-agricole (ha)	605,13
S2	1995	- zone residenziali (ha)	281,28
S3	1995	- zone produttive (ha)	197,07
S4	1995	- servizi, attrezzature pubbliche (ha)	19,55
S5	1995	Zone agricole (ha)	2.667,00

N°	Anno	INDICATORI AMBIENTALI	Valore
Continua: STATO DELL'AMBIENTE			
S6	1995	- zone agricole di tutela (ha)	179,37
S7	1995	- parchi, aree boscate (ha)	388,39
S8	1995	- zone caratterizzate da dissesto idro geologico (ha)	55,33
S9	1995	Verde pubblico attrezzato a scala urbana (ha)	37,33
S10	1995	Lunghezza della rete fognaria (Km)	40
S11	1995	Abitanti serviti da pubblica fognatura (% su residenti)	87,8
S12	1995	Insediamenti produttivi con scarichi in pub-blica fognatura	26
S13	1995	Scarichi di pubblica fognatura	3
S14	1995	Scarichi depurati con depuratore biologico	1
S15	1995	Scolmatori di piena	12
S21	1995	Lunghezza rete idrica interna (Km)	90
S22	1995	Acquedotto: utenze domestiche	4.508
S23	1995	Acquedotto: utenze industriali	536
S24	1995	Acquedotto: utenze diverse	181
S25	1995	Acqua erogata (migliaia di mc)	1.010
S27	1994	Produzione rifiuti (t)	13.009,452

Comune di MARANO sul PANARO

Codice ISTAT	036020
Distretto sanitario	6
Distretto scolastico	21
Circoscrizione del lavoro	Vignola
Codice Avviamento Postale	41054
Prefisso teleselettivo	059

INDICATORI FISICI

Altitudine centro capoluogo (mt)	142
Altitudine minima (mt)	103
Altitudine massima (mt)	632
Superficie territoriale (Kmq)	45,2
- di pianura (Kmq)	0,0
- di collina (Kmq)	45,2
- di montagna (Kmq)	0,0
Distanza dal capoluogo di provincia (Km)	27

POPOLAZIONE

N°	Anno	INDICATORI DEMOGRAFICI	Valore
		POPOLAZIONE CENSITA	
A1	1991	Popolazione residente totale	3.272
A2	1991	Popolazione maschile residente	1.619
A3	1991	- celibi	656
A4	1991	- coniugati	891
A5	1991	- separati legalmente	16
A6	1991	- divorziati	13
A7	1991	- vedovi	43
A8	1991	Popolazione femminile residente	1.653
A9	1991	- nubili	495
A10	1991	- coniugate	888
A11	1991	- separate legalmente	11
A12	1991	- divorziate	11
A13	1991	- vedove	248
A14	1991	Variazione ass. popolazione 1981 - 1991	-34
A15	1991	Variazione % popolazione 1981 - 1991	-1,0
A16	1991	Saldo naturale 1981 - 1991	-130
A17	1991	Saldo migratorio 1981 - 1991	96
A18	1991	Pop. residente in età 0 - 14 anni	384
A19	1991	Pop. residente in età 65 anni e oltre	613
A20	1991	Famiglie residenti	1.236
A21	1991	di cui: unidimensionali	270
A22	1991	N° medio di componenti per famiglia	2,64
A23	1991	Densità abitativa	72
A24	1991	Indice di mascolinità (%)	97,9

Continua: POPOLAZIONE CENSITA

N°	Anno	INDICATORI DEMOGRAFICI	Valore
A25	1991	Indice di vecchiaia (%)	159,6
A26	1991	Indice di dipendenza (%)	43,8
A27	1991	Indice di dipendenza giovanile (%)	16,9
A28	1991	Indice di dipendenza degli anziani (%)	26,9
A29	1991	Indice di struttura (%)	104,8
A30	1991	Indice di ricambio (%)	108,9
A31	1991	Stranieri residenti	11
		POPOLAZIONE ANAGRAFICA	
A32	1996	Popolazione residente totale	3.350
A33	1996	Popolazione maschile residente	1.672
A34	1996	Popolazione femminile residente	1.678
A35	1996	Variazione ass. popolazione 1991 - 1996	78
A36	1996	Variazione % popolazione 1991 - 1996	2,4
A37	1996	Pop. residente in età 0 - 14 anni	354
A38	1996	Pop. residente in età 65 anni e oltre	718
A39	1996	Pop. residente in età 100 anni e oltre	1
A40	1996	Famiglie residenti	1.305
A41	1996	N° medio di componenti per famiglia	2,55
A42	1996	Nati	17
A43	1996	Morti	38
A44	1996	Iscritti	94
A45	1996	Cancellati	67
A46	1996	Saldo naturale	-21
A47	1996	Saldo migratorio	27
A48	1996	Saldo totale	6

N°	Anno	INDICATORI DEMOGRAFICI	Valore
Continua: POPOLAZIONE ANAGRAFICA			
A49	1996	Tasso di natalità(‰)	5,1
A50	1996	Tasso di mortalità(‰)	11,3
A51	1996	Tasso di incremento naturale (‰)	-6,3
A52	1996	Tasso di iscrizione (‰)	28,1
A53	1996	Tasso di cancellazione (‰)	20,0
A54	1996	Tasso di incremento migratorio (‰)	8,1
A55	1996	Tasso di incremento totale (‰)	1,8
A56	1996	Densità abitativa	74
A57	1996	Indice di mascolinità(%)	99,6
A58	1996	Indice di vecchiaia (%)	202,8
A59	1996	Indice di dipendenza (%)	47,1
A60	1996	Indice di dipendenza giovanile (%)	15,5
A61	1996	Indice di dipendenza degli anziani (%)	31,5
A62	1996	Indice di struttura (%)	99,5
A63	1996	Indice di ricambio (%)	148,1
A64	1996	Cittadini stranieri	41
A65	1996	Matrimoni	15
A66	1996	- con rito religioso	12
A67	1996	- con rito civile	3

N°	Anno	INDICATORI DEMOGRAFICI	Valore
Continua: POPOLAZIONE ANAGRAFICA			
A68	1997	Elettori totale	2.973
A69	1997	- maschi	1.474
A70	1997	- femmine	1.499
A71	1997	Sezioni elettorali	6
A72	1997	- normali	6
A73	1997	- ospedaliere	0
		SERIE STORICA	
A1	1991	Popolazione residente censita	3.272
A32	1992	Popolazione residente	3.272
A32	1993	Popolazione residente	3.317
A32	1994	Popolazione residente	3.329
A32	1995	Popolazione residente	3.344
A32	1996	Popolazione residente	3.350
A20	1991	Famiglie residenti censite	1.236
A40	1992	Famiglie residenti	1.248
A40	1993	Famiglie residenti	1.279
A40	1994	Famiglie residenti	1.280
A40	1995	Famiglie residenti	1.297
A40	1996	Famiglie residenti	1.305

N°	Anno	INDICATORI ECONOMICI	Valore
LAVORO			
		CENSIMENTO 1991	
B1	1991	Popolazione attiva	1.546
B2	1991	- occupati	1.472
B3	1991	- disoccupati	31
B4	1991	- in cerca di prima occupazione	43
B5	1991	Popolazione non attiva	1.726
B6	1991	- casalinghe	330
B7	1991	- studenti	196
B8	1991	- ritirati dal lavoro	763
B9	1991	Tasso di attività(%)	47,2
B10	1991	Tasso di attività maschile (%)	58,7
B11	1991	Tasso di attività femminile (%)	36,0
B12	1991	Tasso di occupazione (%)	45,0
B13	1991	Tasso di occupazione maschile (%)	56,7
B14	1991	Tasso di occupazione femminile (%)	33,5
B15	1991	Tasso di disoccupazione (%)	4,8
B16	1991	Tasso di disoccupazione maschile (%)	3,5
B17	1991	Tasso di disoccupazione femminile (%)	6,9
B18	1991	Pop. in condizione professionale	1.503

N°	Anno	INDICATORI ECONOMICI	Valore
Continua: LAVORO - CENSIMENTO 1991			
B19	1991	- occupati in agricoltura	197
B20	1991	- occupati nell'industria	681
B21	1991	- occupati in altre attività	625
B22	1991	- imprenditori e liberi professionisti	58
B23	1991	- lavoratori in proprio	457
B24	1991	- soci di cooperative	31
B25	1991	- coadiuvanti	43
B26	1991	- dirigenti	19
B27	1991	- direttivi, quadri, impiegati	249
B28	1991	- altri lavoratori dipendenti	646
AGRICOLTURA			
		CENSIMENTO 1990	
C1	1990	Aziende agricole	313
C2	1990	di cui: a conduzione diretta del coltivatore	301
C17	1990	Superficie aziendale totale (ha)	3.162,21
C18	1990	Superficie agricola utilizzata (ha)	2.121,80
C25	1990	Unità lavorative totali	235
C26	1990	- familiari	220
C27	1990	- salariate	15

N°	Anno	INDICATORI ECONOMICI	Valore
INDUSTRIA E SERVIZI			
		CENSIMENTO 1991	
D1	1991	Imprese censite	300
D5	1991	Imprese artigiane	173
D15	1991	Istituzioni censite	4
D16	1991	UnitàLocali censite	338
D17	1991	- delle imprese artigiane	178
D18	1991	- delle istituzioni	18
D46	1991	Addetti censiti U.L.	1.116
D47	1991	- indipendenti	460
D48	1991	- delle imprese artigiane	472
D49	1991	- delle istituzioni	73
D50	1991	Addetti ogni 100 abitanti	34,1
IMPRESE			
		INFOCAMERE-CERVED	
E1	1997	Imprese attive	470
E9	1997	Imprese artigiane	158
E10	1997	UnitàLocali totali	503
E11	1997	U.L. attive in agricoltura	188
E12	1997	U.L. attive nell'industria	139
E13	1997	- estrazione di minerali	3
E14	1997	- industria alimentare, bevande e tabac co	11
E15	1997	- industria tessile, abbigliamento e cuoio	7
E16	1997	- industria del legno	4
E17	1997	- industria della carta, stampa ed editoria	1
E18	1997	- industria chimica, gomma e materie plastiche	1
E19	1997	- industria ceramica e minerali non metalliferi	9
E20	1997	- industria produzione e fabbricazione prodotti in metallo	36
E21	1997	- industria meccanica	4
E22	1997	- industria macchine e apparecchiature elettriche ed elettroniche	1
E23	1997	- industria apparecchi medicali e di precisione	2
E24	1997	- fabbricazione di mezzi di trasporto	1
E25	1997	- altre industrie manifatturiere	5
E26	1997	- produzione e distribuzione di energia elettrica, gas e acqua	0
E27	1997	- costruzioni	54
E28	1997	U.L. attive nel terziario	163
E29	1997	- commercio	75

Continua: IMPRESE - INFOCAMERE / CERVED

N°	Anno	INDICATORI ECONOMICI	Valore
E30	1997	- alberghi e ristoranti	20
E31	1997	- trasporti, magazzinaggio e comunica zioni	42
E32	1997	- intermediazione monetaria e finanziaria	7
E33	1997	- attivitàimmobiliari, noleggio, informa tica, ricerca e altre attivitàprofessio nali ed imprenditoriali	9
E34	1997	- istruzione	2
E35	1997	- sanitàe altri servizi sociali	1
E36	1997	- altri servizi pubblici, sociali e personali	7
E37	1997	Addetti U.L. totali	1.198
E38	1997	Addetti in agricoltura	195
E39	1997	Addetti nell'industria	688
E40	1997	- estrazione di minerali	17
E41	1997	- industria alimentare, bevande e tabac-co	30
E42	1997	- industria tessile, abbigliamento e cuoio	6
E43	1997	- industria del legno	15
E44	1997	- industria della carta, stampa ed editoria	0
E45	1997	- industria chimica, gomma e materie plastiche	37
E46	1997	- industria ceramica e minerali non metalliferi	88
E47	1997	- industria produzione e fabbricazione prodotti in metallo	337
E48	1997	- industria meccanica	17
E49	1997	- industria macchine e apparecchiature elettriche ed elettroniche	2
E50	1997	- industria apparecchi medicali e di pre cisione	4
E51	1997	- fabbricazione di mezzi di trasporto	2
E52	1997	- altre industrie manifatturiere	39
E53	1997	- produzione e distribuzione di energia elettrica, gas e acqua	0
E54	1997	- costruzioni	94
E55	1997	Addetti nel terziario	299
E56	1997	- commercio	113
E57	1997	- alberghi e ristoranti	60
E58	1997	- trasporti, magazzinaggio e comunica zioni	57
E59	1997	- intermediazione monetaria e finanziaria	19
E60	1997	- attivitàimmobiliari, noleggio, infor matica, ricerca e altre attivitàprofes sionali ed imprenditoriali	10
E61	1997	- istruzione	2
E62	1997	- sanitàe altri servizi sociali	25
E63	1997	- altri servizi pubblici, sociali e personali	13

N°	Anno	INDICATORI ECONOMICI	Valore
COMMERCIO			
F4	1996	Imprese nel commercio al minuto	36
F5	1996	- despecializzato e alimentare	8
F6	1996	- extralimentare	28
F7	1996	Pubblici esercizi	21
F12	1996	U.L. nel commercio al minuto	41
F13	1996	- despecializzato e alimentare	9
F14	1996	- extralimentare	32
F15	1996	U.L. pubblici esercizi	21
F20	1996	Addetti nel commercio al minuto	70
F21	1996	- despecializzato e alimentare	19
F22	1996	- extralimentare	51
F23	1996	Addetti pubblici esercizi	61
CREDITO			
H3	1996	Impieghi bancari (milioni di lire)	n.d.
H4	1996	Depositi bancari (milioni di lire)	n.d.
H5	1996	Sportelli bancari	3
ABITAZIONI, EDILIZIA E OPERE PUBBLICHE			
		CENSIMENTO 1991	
I1	1991	Totale abitazioni	1.286
I2	1991	Abitazioni occupate	1.193
I3	1991	- in proprietà	864
I4	1991	- in affitto	213
I5	1991	- fornite di acqua potabile e gabinetto	1.174
I6	1991	- collegate alla rete fognaria	1.010
I7	1991	- fornite di acqua calda	1.111
I8	1991	- fornite di riscaldamento	1.187
I9	1991	Abitazioni non occupate	93
I10	1991	- utilizzate per vacanza	22
I11	1991	- utilizzate per lavoro e/o studio	3
I12	1991	- disponibili per la vendita	3
I13	1991	- disponibili per l'affitto	14
I14	1991	- disponibili per vendita o affitto	0
I15	1991	- fornite di gabinetto	85
I16	1991	- fornite di acqua potabile	87
I17	1991	- fornite di acqua calda	67
I18	1991	- fornite di riscaldamento	80
		ISTAT	
I21	1994	Fabbricati residenziali di nuova costruzione	6

Continua: ABITAZIONI, EDILIZIA E OPERE PUBBLICHE - ISTAT

N°	Anno	INDICATORI ECONOMICI	Valore
I22	1994	Fabbricati residenziali di nuova costruzione: volume (mc)	11.722
I23	1994	Fabbricati non residenziali di nuova costruzione	0
I24	1994	Fabbricati non residenziali di nuova costruzione: volume (mc)	0
I25	1994	Abitazioni	22
I26	1994	Stanze	85
		C.C.I.A.A.	
I27	1996	Fabbricati residenziali di nuova costruzione	4
I28	1996	Fabbricati residenziali di nuova costruzione: volume (mc)	2.827
I29	1996	Fabbricati non residenziali di nuova costruzione	6
I30	1996	Fabbricati non residenziali di nuova costruzione: volume (mc)	25.707
I31	1996	Abitazioni	8
I32	1996	Stanze	44
COMUNICAZIONI E TRASPORTI			
J1	1995	Collegamenti telefonici principali	1.424
J2	1995	- abbonati negli ambienti di lavoro	343
J3	1995	- abbonati nelle abitazioni	1.052
J4	1995	- apparecchi a disposizione del pubblico	29
J6	1995	Autovetture circolanti	1.995
J7	1995	- a benzina	1.724
J8	1995	- a gasolio	206
J9	1995	- a metano	29
J10	1995	- a GPL	36
J18	91-95	Totale incidenti 1991-1995	40
J19	91-95	Incidenti medi annui ogni 10.000 abitanti	24,2
TURISMO			
K1	1996	Esercizi alberghieri	0
K2	1996	Posti letto alberghi	0
K3	1996	Camere alberghi	0
K4	1996	Bagni alberghi	0
K5	1996	Arrivi alberghieri	0
K6	1996	Presenze alberghiere	0
K7	1995	Esercizi extralberghieri	0
K8	1995	Posti letto extralberghieri	0
K9	1995	Arrivi extralberghieri	0
K10	1995	Presenze extralberghiere	0

N°	Anno	INDICATORI SOCIALI	Valore
ISTRUZIONE			
L1	1991	Laureati	58
L2	1991	Diplomati	502
L3	1991	Residenti con licenza media inferiore	826
L4	1991	Residenti con licenza elementare	1.268
L5	1991	Alfabeti privi di titolo di studio	448
L6	1991	Alfabeti in età65 anni e oltre	207
L7	1991	Analfabeti	23
L8	1991	Analfabeti in età65 anni e oltre	10
L9	1991	Studenti	196
		SCUOLE MEDIE INFERIORI (ISTAT)	
L28	94-95	Scuole medie inferiori	1
L29	94-95	- statali	1
L30	94-95	- gestite da enti privati	0
L31	94-95	- gestite da enti pubblici	0
L32	94-95	Classi	4
L33	94-95	Aule ordinarie	6
L34	94-95	Aule speciali	5
L35	94-95	Alunni	69
		SCUOLE MEDIE SUPERIORI (ISTAT)	
L39	95-96	Scuole medie superiori	0
L41	95-96	- istituti professionali	0
L42	95-96	- istituti tecnici	0
L43	95-96	- licei	0
L44	95-96	- istituti d'arte	0
L45	95-96	- istituti magistrali	0
L46	95-96	- scuole magistrali	0
L48	95-96	Aule ordinarie	0
L49	95-96	Aule speciali	0
L50	95-96	Studenti	0
L51	95-96	- di istituti professionali	0
L52	95-96	- di istituti tecnici	0
L53	95-96	- di licei	0
L54	95-96	- di istituti d'arte	0
L55	95-96	- di istituti magistrali	0
L56	95-96	- di scuole magistrali	0
		SCUOLE MATERNE COMUNALI (C.C.C.)	
L59	1995	Scuole materne comunali	0
L60	1995	Sezioni	0
L61	1995	Alunni iscritti	0
L62	1995	Insegnanti	0

N°	Anno	INDICATORI SOCIALI	Valore
Continua: ISTRUZIONE - C.C.C.			
		SCUOLE MATERNE STATALI (C.C.C.)	
L63	1995	Scuole materne statali	1
L64	1995	Sezioni	2
L65	1995	Alunni iscritti	46
		ISTRUZIONE PRIMARIA (C.C.C.)	
L66	1995	Scuole	1
L67	1995	Sezioni	2
L68	1995	Alunni iscritti	124
		ISTRUZIONE MEDIA INFERIORE (C.C.C.)	
L69	1995	Scuole	1
L70	1995	Sezioni	2
L71	1995	Alunni iscritti	74
		ISTRUZIONE MEDIA SUPERIORE (C.C.C.)	
L72	1995	Scuole	0
L73	1995	Sezioni	0
L74	1995	Alunni iscritti	0
SERVIZI COMUNALI VARI			
M1	1995	Cimiteri	5
M2	1995	Biblioteche comunali	1
M3	1995	Impianti sportivi	10
M4	1995	- piscine	0
M5	1995	- campi da tennis	3
M6	1995	- campi da pattinaggio	1
M7	1995	- stadi comunali	3
M8	1995	- impianti di risalita	0
M9	1995	- altri	3
M10	1995	Farmacie comunali	0
M11	1995	Teatri	0
M12	1995	Musei	1
SANITÀ			
		DECEDUTI PER CAUSA: ELABORAZIONI DELLA PROVINCIA DI MODENA SU DATI ISTAT	
N12	1992	Deceduti residenti	33
N13	1992	- per malattie infettive e parassitarie	0
N14	1992	- per tumori	11
N15	1992	- per malattie ghiandolari	0
N16	1992	- per malattie del sangue	1
N17	1992	- per disturbi psichici	1
N18	1992	- per malattie del sistema nervoso	0

N°	Anno	INDICATORI SOCIALI	Valore
Continua: SANITÀ			
N19	1992	- per malattie dell'apparato circolatorio	12
N20	1992	- per malattie dell'apparato respiratorio	4
N21	1992	- per malattie dell'apparato digerente	1
N22	1992	- per malattie dell'apparato genito-urinario	0
N23	1992	- per malattie della pelle	0
N24	1992	- per malattie del sistema osteomu scolare	0
N25	1992	- per malformazioni congenite	0
N26	1992	- per condizioni morbose di origine pe rinatale	0
N27	1992	- per stati morbosi maldefiniti	0
N28	1992	- per traumatismi e avvelenamenti	3
N29	1992	- per cause non specificate	0
ASSISTENZA E PREVIDENZA			
O1	1995	Assistenza di base: unità di offerta	3
O2	1995	- case protette	1
O3	1995	- case di riposo	0

N°	Anno	INDICATORI SOCIALI	Valore
Continua: ASSISTENZA E PREVIDENZA			
O4	1995	- residenze protette	0
O5	1995	- comunità alloggio	1
O6	1995	- centri diurni	0
O7	1995	- servizi di assistenza domiciliare	1
O9	1995	Assistenza di base: utenti	101
O10	1995	Centri socio-riabilitativi per portatori di handicap	0
O11	1995	Capacità ricettiva dei centri socio-riabilitativi per portatori di handicap	0
O15	1995	Comunità residenziali per minori	0
O16	1995	Capacità ricettiva delle comunità residen-ziali per minori	0
O17	1995	Utenti in carico alle comunità residenziali per minori	0
O18	1995	Asili nido comunali	0
O19	1995	Asili nido comunali: bambini iscritti	0
O20	1995	Asili nido comunali: assistenti	0

N°	Anno	INDICATORI AMBIENTALI	Valore
ENERGIA			
R9	1996	Numero di utenze allacciate alla rete E.N.E.L.	2.000
R10	1996	- per illuminazione pubblica	23
R11	1996	- per usi domestici	1.459
R12	1996	- per usi in locali e luoghi diversi dalle abitazioni	518
R13	1996	- per rivenditori	0
R18	1996	Energia elettrica venduta dall'E.N.E.L. (MWh)	18.361
R19	1996	- per illuminazione pubblica	315
R20	1996	- per usi domestici	3.290
R21	1996	- per usi in locali e luoghi diversi dalle abitazioni	14.756
R22	1996	- per rivenditori	0
STATO DELL'AMBIENTE			
S1	1995	Zone extra-agricole (ha)	191,89
S2	1995	- zone residenziali (ha)	60,46
S3	1995	- zone produttive (ha)	61,89
S4	1995	- servizi, attrezzature pubbliche (ha)	61,43
S5	1995	Zone agricole (ha)	4.321,22

N°	Anno	INDICATORI AMBIENTALI	Valore
Continua: STATO DELL'AMBIENTE			
S6	1995	- zone agricole di tutela (ha)	117,29
S7	1995	- parchi, aree boscate (ha)	2,86
S8	1995	- zone caratterizzate da dissesto idro geologico (ha)	531,80
S9	1995	Verde pubblico attrezzato a scala urbana (ha)	1,74
S10	1995	Lunghezza della rete fognaria (Km)	24
S11	1995	Abitanti serviti da pubblica fognatura (% su residenti)	82,4
S12	1995	Insediamenti produttivi con scarichi in pub-blica fognatura	6
S13	1995	Scarichi di pubblica fognatura	6
S14	1995	Scarichi depurati con depuratore biologico	0
S15	1995	Scolmatori di piena	7
S21	1995	Lunghezza rete idrica interna (Km)	82
S22	1995	Acquedotto: utenze domestiche	1.212
S23	1995	Acquedotto: utenze industriali	40
S24	1995	Acquedotto: utenze diverse	240
S25	1995	Acqua erogata (migliaia di mc)	267
S27	1994	Produzione rifiuti (t)	1.653,919

Comune di MEDOLLA

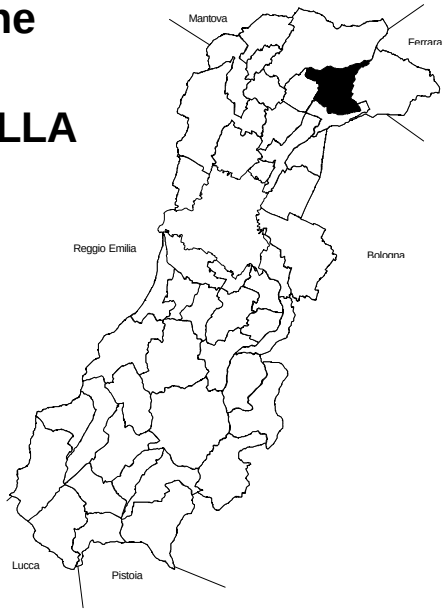

Codice ISTAT	036021
Distretto sanitario	2
Distretto scolastico	16
Circoscrizione del lavoro	Mirandola
Codice Avviamento Postale	41036
Prefisso teleselettivo	0535

INDICATORI FISICI

Altitudine centro capoluogo (mt)	22
Altitudine minima (mt)	18
Altitudine massima (mt)	23
Superficie territoriale (Kmq)	26,8
- di pianura (Kmq)	26,8
- di collina (Kmq)	0,0
- di montagna (Kmq)	0,0
Distanza dal capoluogo di provincia (Km)	28

POPOLAZIONE

N°	Anno	INDICATORI DEMOGRAFICI	Valore
		POPOLAZIONE CENSITA	
A1	1991	Popolazione residente totale	5.481
A2	1991	Popolazione maschile residente	2.686
A3	1991	- celibi	1.051
A4	1991	- coniugati	1.529
A5	1991	- separati legalmente	23
A6	1991	- divorziati	7
A7	1991	- vedovi	76
A8	1991	Popolazione femminile residente	2.795
A9	1991	- nubili	816
A10	1991	- coniugate	1.539
A11	1991	- separate legalmente	24
A12	1991	- divorziate	10
A13	1991	- vedove	406
A14	1991	Variazione ass. popolazione 1981 - 1991	36
A15	1991	Variazione % popolazione 1981 - 1991	0,7
A16	1991	Saldo naturale 1981 - 1991	-128
A17	1991	Saldo migratorio 1981 - 1991	164
A18	1991	Pop. residente in età 0 - 14 anni	712
A19	1991	Pop. residente in età 65 anni e oltre	996
A20	1991	Famiglie residenti	1.917
A21	1991	di cui: unidimensionali	294
A22	1991	N° medio di componenti per famiglia	2,86
A23	1991	Densità abitativa	204
A24	1991	Indice di mascolinità (%)	96,1

Continua: POPOLAZIONE CENSITA

N°	Anno	INDICATORI DEMOGRAFICI	Valore
A25	1991	Indice di vecchiaia (%)	139,9
A26	1991	Indice di dipendenza (%)	45,3
A27	1991	Indice di dipendenza giovanile (%)	18,9
A28	1991	Indice di dipendenza degli anziani (%)	26,4
A29	1991	Indice di struttura (%)	93,9
A30	1991	Indice di ricambio (%)	94,8
A31	1991	Stranieri residenti	33
		POPOLAZIONE ANAGRAFICA	
A32	1996	Popolazione residente totale	5.526
A33	1996	Popolazione maschile residente	2.696
A34	1996	Popolazione femminile residente	2.830
A35	1996	Variazione ass. popolazione 1991 - 1996	45
A36	1996	Variazione % popolazione 1991 - 1996	0,8
A37	1996	Pop. residente in età 0 - 14 anni	662
A38	1996	Pop. residente in età 65 anni e oltre	1.162
A39	1996	Pop. residente in età 100 anni e oltre	0
A40	1996	Famiglie residenti	2.052
A41	1996	N° medio di componenti per famiglia	2,69
A42	1996	Nati	38
A43	1996	Morti	51
A44	1996	Iscritti	122
A45	1996	Cancellati	85
A46	1996	Saldo naturale	-13
A47	1996	Saldo migratorio	37
A48	1996	Saldo totale	24

N°	Anno	INDICATORI DEMOGRAFICI	Valore
Continua: POPOLAZIONE ANAGRAFICA			
A49	1996	Tasso di natalità(‰)	6,9
A50	1996	Tasso di mortalità(‰)	9,2
A51	1996	Tasso di incremento naturale (‰)	-2,4
A52	1996	Tasso di iscrizione (‰)	22,1
A53	1996	Tasso di cancellazione (‰)	15,4
A54	1996	Tasso di incremento migratorio (‰)	6,7
A55	1996	Tasso di incremento totale (‰)	4,3
A56	1996	Densità abitativa	206
A57	1996	Indice di mascolinità(%)	95,3
A58	1996	Indice di vecchiaia (%)	175,5
A59	1996	Indice di dipendenza (%)	49,3
A60	1996	Indice di dipendenza giovanile (%)	17,9
A61	1996	Indice di dipendenza degli anziani (%)	31,4
A62	1996	Indice di struttura (%)	98,0
A63	1996	Indice di ricambio (%)	119,6
A64	1996	Cittadini stranieri	35
A65	1996	Matrimoni	26
A66	1996	- con rito religioso	23
A67	1996	- con rito civile	3

N°	Anno	INDICATORI DEMOGRAFICI	Valore
Continua: POPOLAZIONE ANAGRAFICA			
A68	1997	Elettori totale	4.754
A69	1997	- maschi	2.280
A70	1997	- femmine	2.474
A71	1997	Sezioni elettorali	7
A72	1997	- normali	7
A73	1997	- ospedaliere	0
		SERIE STORICA	
A1	1991	Popolazione residente censita	5.481
A32	1992	Popolazione residente	5.469
A32	1993	Popolazione residente	5.519
A32	1994	Popolazione residente	5.470
A32	1995	Popolazione residente	5.502
A32	1996	Popolazione residente	5.526
A20	1991	Famiglie residenti censite	1.917
A40	1992	Famiglie residenti	2.019
A40	1993	Famiglie residenti	2.028
A40	1994	Famiglie residenti	2.030
A40	1995	Famiglie residenti	2.031
A40	1996	Famiglie residenti	2.052

N°	Anno	INDICATORI ECONOMICI	Valore
LAVORO			
		CENSIMENTO 1991	
B1	1991	Popolazione attiva	2.770
B2	1991	- occupati	2.668
B3	1991	- disoccupati	64
B4	1991	- in cerca di prima occupazione	38
B5	1991	Popolazione non attiva	2.711
B6	1991	- casalinghe	281
B7	1991	- studenti	378
B8	1991	- ritirati dal lavoro	1.298
B9	1991	Tasso di attività(%)	50,5
B10	1991	Tasso di attività maschile (%)	57,6
B11	1991	Tasso di attività femminile (%)	43,8
B12	1991	Tasso di occupazione (%)	48,7
B13	1991	Tasso di occupazione maschile (%)	55,9
B14	1991	Tasso di occupazione femminile (%)	41,7
B15	1991	Tasso di disoccupazione (%)	3,7
B16	1991	Tasso di disoccupazione maschile (%)	2,8
B17	1991	Tasso di disoccupazione femminile (%)	4,7
B18	1991	Pop. in condizione professionale	2.732

N°	Anno	INDICATORI ECONOMICI	Valore
Continua: LAVORO - CENSIMENTO 1991			
B19	1991	- occupati in agricoltura	226
B20	1991	- occupati nell'industria	1.472
B21	1991	- occupati in altre attività	1.034
B22	1991	- imprenditori e liberi professionisti	170
B23	1991	- lavoratori in proprio	562
B24	1991	- soci di cooperative	21
B25	1991	- coadiuvanti	99
B26	1991	- dirigenti	33
B27	1991	- direttivi, quadri, impiegati	483
B28	1991	- altri lavoratori dipendenti	1.364
AGRICOLTURA			
		CENSIMENTO 1990	
C1	1990	Aziende agricole	278
C2	1990	di cui: a conduzione diretta del coltivatore	267
C17	1990	Superficie aziendale totale (ha)	2.433,09
C18	1990	Superficie agricola utilizzata (ha)	2.159,07
C25	1990	Unità lavorative totali	299
C26	1990	- familiari	251
C27	1990	- salariate	48

N°	Anno	INDICATORI ECONOMICI	Valore
INDUSTRIA E SERVIZI			
		CENSIMENTO 1991	
D1	1991	Imprese censite	443
D5	1991	Imprese artigiane	224
D15	1991	Istituzioni censite	6
D16	1991	UnitàLocali censite	514
D17	1991	- delle imprese artigiane	230
D18	1991	- delle istituzioni	35
D46	1991	Addetti censiti U.L.	2.912
D47	1991	- indipendenti	752
D48	1991	- delle imprese artigiane	715
D49	1991	- delle istituzioni	108
D50	1991	Addetti ogni 100 abitanti	53,1
IMPRESE			
		INFOCAMERE-CERVED	
E1	1997	Imprese attive	634
E9	1997	Imprese artigiane	237
E10	1997	UnitàLocali totali	704
E11	1997	U.L. attive in agricoltura	200
E12	1997	U.L. attive nell'industria	238
E13	1997	- estrazione di minerali	0
E14	1997	- industria alimentare, bevande e tabac co	20
E15	1997	- industria tessile, abbigliamento e cuoio	53
E16	1997	- industria del legno	5
E17	1997	- industria della carta, stampa ed editoria	4
E18	1997	- industria chimica, gomma e materie plastiche	12
E19	1997	- industria ceramica e minerali non metalliferi	4
E20	1997	- industria produzione e fabbricazione prodotti in metallo	30
E21	1997	- industria meccanica	19
E22	1997	- industria macchine e apparecchiature elettriche ed elettroniche	6
E23	1997	- industria apparecchi medicali e di precisione	21
E24	1997	- fabbricazione di mezzi di trasporto	0
E25	1997	- altre industrie manifatturiere	4
E26	1997	- produzione e distribuzione di energia elettrica, gas e acqua	0
E27	1997	- costruzioni	60
E28	1997	U.L. attive nel terziario	239
E29	1997	- commercio	133

Continua: IMPRESE - INFOCAMERE / CERVED

N°	Anno	INDICATORI ECONOMICI	Valore
E30	1997	- alberghi e ristoranti	16
E31	1997	- trasporti, magazzinaggio e comunica zioni	34
E32	1997	- intermediazione monetaria e finanziaria	11
E33	1997	- attivitàimmobiliari, noleggio, informa tica, ricerca e altre attivitàprofessio nali ed imprenditoriali	21
E34	1997	- istruzione	1
E35	1997	- sanitàe altri servizi sociali	1
E36	1997	- altri servizi pubblici, sociali e personali	22
E37	1997	Addetti U.L. totali	2.453
E38	1997	Addetti in agricoltura	199
E39	1997	Addetti nell'industria	1.718
E40	1997	- estrazione di minerali	0
E41	1997	- industria alimentare, bevande e tabac-co	272
E42	1997	- industria tessile, abbigliamento e cuoio	231
E43	1997	- industria del legno	17
E44	1997	- industria della carta, stampa ed editoria	22
E45	1997	- industria chimica, gomma e materie plastiche	102
E46	1997	- industria ceramica e minerali non metalliferi	17
E47	1997	- industria produzione e fabbricazione prodotti in metallo	133
E48	1997	- industria meccanica	117
E49	1997	- industria macchine e apparecchiature elettriche ed elettroniche	15
E50	1997	- industria apparecchi medicali e di pre cisione	625
E51	1997	- fabbricazione di mezzi di trasporto	0
E52	1997	- altre industrie manifatturiere	15
E53	1997	- produzione e distribuzione di energia elettrica, gas e acqua	0
E54	1997	- costruzioni	152
E55	1997	Addetti nel terziario	448
E56	1997	- commercio	218
E57	1997	- alberghi e ristoranti	53
E58	1997	- trasporti, magazzinaggio e comunica zioni	47
E59	1997	- intermediazione monetaria e finanziaria	24
E60	1997	- attivitàimmobiliari, noleggio, infor matica, ricerca e altre attivitàprofes sionali ed imprenditoriali	38
E61	1997	- istruzione	3
E62	1997	- sanitàe altri servizi sociali	0
E63	1997	- altri servizi pubblici, sociali e personali	65

N°	Anno	INDICATORI ECONOMICI	Valore
COMMERCIO			
F4	1996	Imprese nel commercio al minuto	55
F5	1996	- despecializzato e alimentare	15
F6	1996	- extralimentare	40
F7	1996	Pubblici esercizi	13
F12	1996	U.L. nel commercio al minuto	62
F13	1996	- despecializzato e alimentare	17
F14	1996	- extralimentare	45
F15	1996	U.L. pubblici esercizi	16
F20	1996	Addetti nel commercio al minuto	112
F21	1996	- despecializzato e alimentare	34
F22	1996	- extralimentare	78
F23	1996	Addetti pubblici esercizi	64
CREDITO			
H3	1996	Impieghi bancari (milioni di lire)	n.d.
H4	1996	Depositi bancari (milioni di lire)	n.d.
H5	1996	Sportelli bancari	2
ABITAZIONI, EDILIZIA E OPERE PUBBLICHE			
		CENSIMENTO 1991	
I1	1991	Totale abitazioni	2.001
I2	1991	Abitazioni occupate	1.901
I3	1991	- in proprietà	1.368
I4	1991	- in affitto	337
I5	1991	- fornite di acqua potabile e gabinetto	1.899
I6	1991	- collegate alla rete fognaria	1.582
I7	1991	- fornite di acqua calda	1.869
I8	1991	- fornite di riscaldamento	1.895
I9	1991	Abitazioni non occupate	100
I10	1991	- utilizzate per vacanza	3
I11	1991	- utilizzate per lavoro e/o studio	13
I12	1991	- disponibili per la vendita	9
I13	1991	- disponibili per l'affitto	8
I14	1991	- disponibili per vendita o affitto	3
I15	1991	- fornite di gabinetto	89
I16	1991	- fornite di acqua potabile	93
I17	1991	- fornite di acqua calda	75
I18	1991	- fornite di riscaldamento	78
		ISTAT	
I21	1994	Fabbricati residenziali di nuova costruzione	7

Continua: ABITAZIONI, EDILIZIA E OPERE PUBBLICHE - ISTAT

N°	Anno	INDICATORI ECONOMICI	Valore
I22	1994	Fabbricati residenziali di nuova costruzione: volume (mc)	13.643
I23	1994	Fabbricati non residenziali di nuova costruzione	11
I24	1994	Fabbricati non residenziali di nuova costruzione: volume (mc)	26.159
I25	1994	Abitazioni	27
I26	1994	Stanze	116
		C.C.I.A.A.	
I27	1996	Fabbricati residenziali di nuova costruzione	6
I28	1996	Fabbricati residenziali di nuova costruzione: volume (mc)	11.609
I29	1996	Fabbricati non residenziali di nuova costruzione	5
I30	1996	Fabbricati non residenziali di nuova costruzione: volume (mc)	28.982
I31	1996	Abitazioni	24
I32	1996	Stanze	114
COMUNICAZIONI E TRASPORTI			
J1	1995	Collegamenti telefonici principali	2.291
J2	1995	- abbonati negli ambienti di lavoro	631
J3	1995	- abbonati nelle abitazioni	1.634
J4	1995	- apparecchi a disposizione del pubblico	26
J6	1995	Autovetture circolanti	3.096
J7	1995	- a benzina	2.476
J8	1995	- a gasolio	262
J9	1995	- a metano	179
J10	1995	- a GPL	179
J18	91-95	Totale incidenti 1991-1995	118
J19	91-95	Incidenti medi annui ogni 10.000 abitanti	43,1
TURISMO			
K1	1996	Esercizi alberghieri	0
K2	1996	Posti letto alberghi	0
K3	1996	Camere alberghi	0
K4	1996	Bagni alberghi	0
K5	1996	Arrivi alberghieri	0
K6	1996	Presenze alberghiere	0
K7	1995	Esercizi extralberghieri	0
K8	1995	Posti letto extralberghieri	0
K9	1995	Arrivi extralberghieri	0
K10	1995	Presenze extralberghiere	0

N°	Anno	INDICATORI SOCIALI	Valore
ISTRUZIONE			
L1	1991	Laureati	101
L2	1991	Diplomati	960
L3	1991	Residenti con licenza media inferiore	1.432
L4	1991	Residenti con licenza elementare	1.989
L5	1991	Alfabeti privi di titolo di studio	709
L6	1991	Alfabeti in età65 anni e oltre	336
L7	1991	Analfabeti	44
L8	1991	Analfabeti in età65 anni e oltre	23
L9	1991	Studenti	378
		SCUOLE MEDIE INFERIORI (ISTAT)	
L28	94-95	Scuole medie inferiori	1
L29	94-95	- statali	1
L30	94-95	- gestite da enti privati	0
L31	94-95	- gestite da enti pubblici	0
L32	94-95	Classi	7
L33	94-95	Aule ordinarie	7
L34	94-95	Aule speciali	2
L35	94-95	Alunni	137
		SCUOLE MEDIE SUPERIORI (ISTAT)	
L39	95-96	Scuole medie superiori	0
L41	95-96	- istituti professionali	0
L42	95-96	- istituti tecnici	0
L43	95-96	- licei	0
L44	95-96	- istituti d'arte	0
L45	95-96	- istituti magistrali	0
L46	95-96	- scuole magistrali	0
L48	95-96	Aule ordinarie	0
L49	95-96	Aule speciali	0
L50	95-96	Studenti	0
L51	95-96	- di istituti professionali	0
L52	95-96	- di istituti tecnici	0
L53	95-96	- di licei	0
L54	95-96	- di istituti d'arte	0
L55	95-96	- di istituti magistrali	0
L56	95-96	- di scuole magistrali	0
		SCUOLE MATERNE COMUNALI (C.C.C.)	
L59	1995	Scuole materne comunali	0
L60	1995	Sezioni	0
L61	1995	Alunni iscritti	0
L62	1995	Insegnanti	0

N°	Anno	INDICATORI SOCIALI	Valore
Continua: ISTRUZIONE - C.C.C.			
		SCUOLE MATERNE STATALI (C.C.C.)	
L63	1995	Scuole materne statali	0
L64	1995	Sezioni	0
L65	1995	Alunni iscritti	0
		ISTRUZIONE PRIMARIA (C.C.C.)	
L66	1995	Scuole	2
L67	1995	Sezioni	11
L68	1995	Alunni iscritti	203
		ISTRUZIONE MEDIA INFERIORE (C.C.C.)	
L69	1995	Scuole	1
L70	1995	Sezioni	6
L71	1995	Alunni iscritti	130
		ISTRUZIONE MEDIA SUPERIORE (C.C.C.)	
L72	1995	Scuole	0
L73	1995	Sezioni	0
L74	1995	Alunni iscritti	0
SERVIZI COMUNALI VARI			
M1	1995	Cimiteri	3
M2	1995	Biblioteche comunali	1
M3	1995	Impianti sportivi	3
M4	1995	- piscine	0
M5	1995	- campi da tennis	2
M6	1995	- campi da pattinaggio	0
M7	1995	- stadi comunali	1
M8	1995	- impianti di risalita	0
M9	1995	- altri	0
M10	1995	Farmacie comunali	0
M11	1995	Teatri	1
M12	1995	Musei	0
SANITÀ			
		DECEDUTI PER CAUSA: ELABORAZIONI DELLA PROVINCIA DI MODENA SU DATI ISTAT	
N12	1992	Deceduti residenti	48
N13	1992	- per malattie infettive e parassitarie	0
N14	1992	- per tumori	16
N15	1992	- per malattie ghiandolari	2
N16	1992	- per malattie del sangue	1
N17	1992	- per disturbi psichici	1
N18	1992	- per malattie del sistema nervoso	0

N°	Anno	INDICATORI SOCIALI	Valore
Continua: SANITÀ			
N19	1992	- per malattie dell'apparato circolatorio	12
N20	1992	- per malattie dell'apparato respiratorio	6
N21	1992	- per malattie dell'apparato digerente	1
N22	1992	- per malattie dell'apparato genito-urinario	2
N23	1992	- per malattie della pelle	0
N24	1992	- per malattie del sistema osteomu scolare	0
N25	1992	- per malformazioni congenite	0
N26	1992	- per condizioni morbose di origine pe rinatale	0
N27	1992	- per stati morbosi maldefiniti	1
N28	1992	- per traumatismi e avvelenamenti	6
N29	1992	- per cause non specificate	0
ASSISTENZA E PREVIDENZA			
O1	1995	Assistenza di base: unità di offerta	3
O2	1995	- case protette	0
O3	1995	- case di riposo	0

N°	Anno	INDICATORI SOCIALI	Valore
Continua: ASSISTENZA E PREVIDENZA			
O4	1995	- residenze protette	1
O5	1995	- comunità alloggio	0
O6	1995	- centri diurni	1
O7	1995	- servizi di assistenza domiciliare	1
O9	1995	Assistenza di base: utenti	31
O10	1995	Centri socio-riabilitativi per portatori di handicap	0
O11	1995	Capacità ricettiva dei centri socio-riabilitativi per portatori di handicap	0
O15	1995	Comunità residenziali per minori	0
O16	1995	Capacità ricettiva delle comunità residen-ziali per minori	0
O17	1995	Utenti in carico alle comunità residenziali per minori	0
O18	1995	Asili nido comunali	1
O19	1995	Asili nido comunali: bambini iscritti	40
O20	1995	Asili nido comunali: assistenti	6

N°	Anno	INDICATORI AMBIENTALI	Valore
ENERGIA			
R9	1996	Numero di utenze allacciate alla rete E.N.E.L.	2.682
R10	1996	- per illuminazione pubblica	19
R11	1996	- per usi domestici	2.076
R12	1996	- per usi in locali e luoghi diversi dalle abitazioni	587
R13	1996	- per rivenditori	0
R18	1996	Energia elettrica venduta dall'E.N.E.L. (MWh)	39.987
R19	1996	- per illuminazione pubblica	359
R20	1996	- per usi domestici	5.736
R21	1996	- per usi in locali e luoghi diversi dalle abitazioni	33.892
R22	1996	- per rivenditori	0
STATO DELL'AMBIENTE			
S1	1995	Zone extra-agricole (ha)	246,62
S2	1995	- zone residenziali (ha)	120,02
S3	1995	- zone produttive (ha)	89,07
S4	1995	- servizi, attrezzature pubbliche (ha)	2,61
S5	1995	Zone agricole (ha)	2.432,18

N°	Anno	INDICATORI AMBIENTALI	Valore
Continua: STATO DELL'AMBIENTE			
S6	1995	- zone agricole di tutela (ha)	243,12
S7	1995	- parchi, aree boscate (ha)	0,00
S8	1995	- zone caratterizzate da dissesto idro geologico (ha)	0,00
S9	1995	Verde pubblico attrezzato a scala urbana (ha)	26,42
S10	1995	Lunghezza della rete fognaria (Km)	18
S11	1995	Abitanti serviti da pubblica fognatura (% su residenti)	77,0
S12	1995	Insediamenti produttivi con scarichi in pub-blica fognatura	6
S13	1995	Scarichi di pubblica fognatura	2
S14	1995	Scarichi depurati con depuratore biologico	1
S15	1995	Scolmatori di piena	0
S21	1995	Lunghezza rete idrica interna (Km)	61
S22	1995	Acquedotto: utenze domestiche	1.558
S23	1995	Acquedotto: utenze industriali	217
S24	1995	Acquedotto: utenze diverse	0
S25	1995	Acqua erogata (migliaia di mc)	499
S27	1994	Produzione rifiuti (t)	12.234,387

Comune di MIRANDOLA

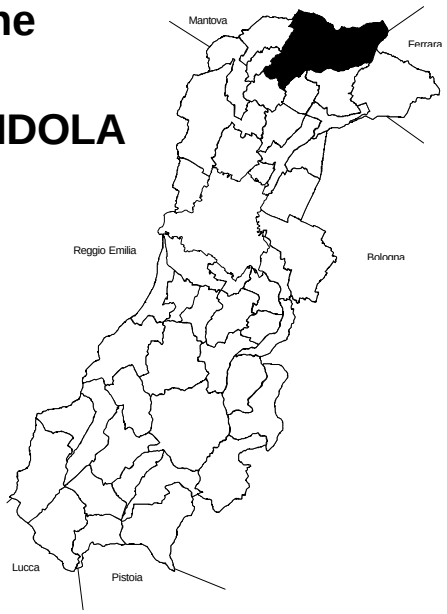

Codice ISTAT	036022
Distretto sanitario	2
Distretto scolastico	16
Circoscrizione del lavoro	Mirandola
Codice Avviamento Postale	41037
Prefisso teleselettivo	0535

INDICATORI FISICI

Altitudine centro capoluogo (mt)	18
Altitudine minima (mt)	9
Altitudine massima (mt)	23
Superficie territoriale (Kmq)	137,1
- di pianura (Kmq)	137,1
- di collina (Kmq)	0,0
- di montagna (Kmq)	0,0
Distanza dal capoluogo di provincia (Km)	31

POPOLAZIONE

N°	Anno	INDICATORI DEMOGRAFICI	Valore
		POPOLAZIONE CENSITA	
A1	1991	Popolazione residente totale	21.588
A2	1991	Popolazione maschile residente	10.390
A3	1991	- celibi	4.061
A4	1991	- coniugati	5.790
A5	1991	- separati legalmente	140
A6	1991	- divorziati	72
A7	1991	- vedovi	327
A8	1991	Popolazione femminile residente	11.198
A9	1991	- nubili	3.456
A10	1991	- coniugate	5.779
A11	1991	- separate legalmente	148
A12	1991	- divorziate	111
A13	1991	- vedove	1.704
A14	1991	Variazione ass. popolazione 1981 - 1991	-423
A15	1991	Variazione % popolazione 1981 - 1991	-1,9
A16	1991	Saldo naturale 1981 - 1991	-994
A17	1991	Saldo migratorio 1981 - 1991	571
A18	1991	Pop. residente in età 0 - 14 anni	2.479
A19	1991	Pop. residente in età 65 anni e oltre	4.422
A20	1991	Famiglie residenti	8.069
A21	1991	di cui: unidimensionali	1.586
A22	1991	N° medio di componenti per famiglia	2,66
A23	1991	Densità abitativa	157
A24	1991	Indice di mascolinità (%)	92,8

Continua: POPOLAZIONE CENSITA

N°	Anno	INDICATORI DEMOGRAFICI	Valore
A25	1991	Indice di vecchiaia (%)	178,4
A26	1991	Indice di dipendenza (%)	47,0
A27	1991	Indice di dipendenza giovanile (%)	16,9
A28	1991	Indice di dipendenza degli anziani (%)	30,1
A29	1991	Indice di struttura (%)	98,8
A30	1991	Indice di ricambio (%)	109,4
A31	1991	Stranieri residenti	125
		POPOLAZIONE ANAGRAFICA	
A32	1996	Popolazione residente totale	21.596
A33	1996	Popolazione maschile residente	10.371
A34	1996	Popolazione femminile residente	11.225
A35	1996	Variazione ass. popolazione 1991 - 1996	8
A36	1996	Variazione % popolazione 1991 - 1996	0,0
A37	1996	Pop. residente in età 0 - 14 anni	2.413
A38	1996	Pop. residente in età 65 anni e oltre	4.810
A39	1996	Pop. residente in età 100 anni e oltre	1
A40	1996	Famiglie residenti	8.357
A41	1996	N° medio di componenti per famiglia	2,57
A42	1996	Nati	173
A43	1996	Morti	262
A44	1996	Iscritti	586
A45	1996	Cancellati	394
A46	1996	Saldo naturale	-89
A47	1996	Saldo migratorio	192
A48	1996	Saldo totale	103

N°	Anno	INDICATORI DEMOGRAFICI	Valore
Continua: POPOLAZIONE ANAGRAFICA			
A49	1996	Tasso di natalità(‰)	8,0
A50	1996	Tasso di mortalità(‰)	12,1
A51	1996	Tasso di incremento naturale (‰)	-4,1
A52	1996	Tasso di iscrizione (‰)	27,1
A53	1996	Tasso di cancellazione (‰)	18,2
A54	1996	Tasso di incremento migratorio (‰)	8,9
A55	1996	Tasso di incremento totale (‰)	4,8
A56	1996	Densità abitativa	157
A57	1996	Indice di mascolinità(%)	92,4
A58	1996	Indice di vecchiaia (%)	199,3
A59	1996	Indice di dipendenza (%)	50,3
A60	1996	Indice di dipendenza giovanile (%)	16,8
A61	1996	Indice di dipendenza degli anziani (%)	33,5
A62	1996	Indice di struttura (%)	98,4
A63	1996	Indice di ricambio (%)	142,7
A64	1996	Cittadini stranieri	205
A65	1996	Matrimoni	96
A66	1996	- con rito religioso	73
A67	1996	- con rito civile	23

N°	Anno	INDICATORI DEMOGRAFICI	Valore
Continua: POPOLAZIONE ANAGRAFICA			
A68	1997	Elettori totale	18.654
A69	1997	- maschi	8.815
A70	1997	- femmine	9.839
A71	1997	Sezioni elettorali	34
A72	1997	- normali	33
A73	1997	- ospedaliere	1
		SERIE STORICA	
A1	1991	Popolazione residente censita	21.588
A32	1992	Popolazione residente	21.554
A32	1993	Popolazione residente	21.516
A32	1994	Popolazione residente	21.526
A32	1995	Popolazione residente	21.493
A32	1996	Popolazione residente	21.596
A20	1991	Famiglie residenti censite	8.069
A40	1992	Famiglie residenti	8.098
A40	1993	Famiglie residenti	8.164
A40	1994	Famiglie residenti	8.260
A40	1995	Famiglie residenti	8.314
A40	1996	Famiglie residenti	8.357

N°	Anno	INDICATORI ECONOMICI	Valore
LAVORO			
		CENSIMENTO 1991	
B1	1991	Popolazione attiva	10.461
B2	1991	- occupati	9.948
B3	1991	- disoccupati	303
B4	1991	- in cerca di prima occupazione	210
B5	1991	Popolazione non attiva	11.127
B6	1991	- casalinghe	1.615
B7	1991	- studenti	1.362
B8	1991	- ritirati dal lavoro	5.510
B9	1991	Tasso di attività(%)	48,5
B10	1991	Tasso di attività maschile (%)	57,2
B11	1991	Tasso di attività femminile (%)	40,3
B12	1991	Tasso di occupazione (%)	46,1
B13	1991	Tasso di occupazione maschile (%)	54,8
B14	1991	Tasso di occupazione femminile (%)	38,0
B15	1991	Tasso di disoccupazione (%)	4,9
B16	1991	Tasso di disoccupazione maschile (%)	4,3
B17	1991	Tasso di disoccupazione femminile (%)	5,7
B18	1991	Pop. in condizione professionale	10.251

N°	Anno	INDICATORI ECONOMICI	Valore
Continua: LAVORO - CENSIMENTO 1991			
B19	1991	- occupati in agricoltura	986
B20	1991	- occupati nell'industria	5.010
B21	1991	- occupati in altre attività	4.255
B22	1991	- imprenditori e liberi professionisti	613
B23	1991	- lavoratori in proprio	2.041
B24	1991	- soci di cooperative	116
B25	1991	- coadiuvanti	387
B26	1991	- dirigenti	143
B27	1991	- direttivi, quadri, impiegati	2.250
B28	1991	- altri lavoratori dipendenti	4.701
AGRICOLTURA			
		CENSIMENTO 1990	
C1	1990	Aziende agricole	899
C2	1990	di cui: a conduzione diretta del coltivatore	867
C17	1990	Superficie aziendale totale (ha)	11.227,01
C18	1990	Superficie agricola utilizzata (ha)	9.954,79
C25	1990	Unità lavorative totali	898
C26	1990	- familiari	654
C27	1990	- salariate	244

N°	Anno	INDICATORI ECONOMICI	Valore
INDUSTRIA E SERVIZI			
		CENSIMENTO 1991	
D1	1991	Imprese censite	1.585
D5	1991	Imprese artigiane	660
D15	1991	Istituzioni censite	28
D16	1991	UnitàLocali censite	1.855
D17	1991	- delle imprese artigiane	685
D18	1991	- delle istituzioni	114
D46	1991	Addetti censiti U.L.	10.182
D47	1991	- indipendenti	2.705
D48	1991	- delle imprese artigiane	2.350
D49	1991	- delle istituzioni	1.477
D50	1991	Addetti ogni 100 abitanti	47,2
IMPRESE			
		INFOCAMERE-CERVED	
E1	1997	Imprese attive	2.306
E9	1997	Imprese artigiane	703
E10	1997	UnitàLocali totali	2.608
E11	1997	U.L. attive in agricoltura	713
E12	1997	U.L. attive nell'industria	673
E13	1997	- estrazione di minerali	1
E14	1997	- industria alimentare, bevande e tabac co	60
E15	1997	- industria tessile, abbigliamento e cuoio	128
E16	1997	- industria del legno	16
E17	1997	- industria della carta, stampa ed editoria	14
E18	1997	- industria chimica, gomma e materie plastiche	15
E19	1997	- industria ceramica e minerali non metalliferi	11
E20	1997	- industria produzione e fabbricazione prodotti in metallo	68
E21	1997	- industria meccanica	48
E22	1997	- industria macchine e apparecchiature elettriche ed elettroniche	26
E23	1997	- industria apparecchi medicali e di precisione	63
E24	1997	- fabbricazione di mezzi di trasporto	4
E25	1997	- altre industrie manifatturiere	24
E26	1997	- produzione e distribuzione di energia elettrica, gas e acqua	1
E27	1997	- costruzioni	194
E28	1997	U.L. attive nel terziario	1.129
E29	1997	- commercio	612

Continua: IMPRESE - INFOCAMERE / CERVED

N°	Anno	INDICATORI ECONOMICI	Valore
E30	1997	- alberghi e ristoranti	74
E31	1997	- trasporti, magazzinaggio e comunica zioni	98
E32	1997	- intermediazione monetaria e finanziaria	53
E33	1997	- attivitàimmobiliari, noleggio, informa tica, ricerca e altre attivitàprofessio nali ed imprenditoriali	176
E34	1997	- istruzione	5
E35	1997	- sanitàe altri servizi sociali	5
E36	1997	- altri servizi pubblici, sociali e personali	106
E37	1997	Addetti U.L. totali	8.598
E38	1997	Addetti in agricoltura	793
E39	1997	Addetti nell'industria	5.150
E40	1997	- estrazione di minerali	3
E41	1997	- industria alimentare, bevande e tabac-co	326
E42	1997	- industria tessile, abbigliamento e cuoio	837
E43	1997	- industria del legno	27
E44	1997	- industria della carta, stampa ed editoria	88
E45	1997	- industria chimica, gomma e materie plastiche	440
E46	1997	- industria ceramica e minerali non metalliferi	122
E47	1997	- industria produzione e fabbricazione prodotti in metallo	416
E48	1997	- industria meccanica	223
E49	1997	- industria macchine e apparecchiature elettriche ed elettroniche	224
E50	1997	- industria apparecchi medicali e di pre cisione	1.373
E51	1997	- fabbricazione di mezzi di trasporto	123
E52	1997	- altre industrie manifatturiere	63
E53	1997	- produzione e distribuzione di energia elettrica, gas e acqua	119
E54	1997	- costruzioni	766
E55	1997	Addetti nel terziario	2.353
E56	1997	- commercio	1.204
E57	1997	- alberghi e ristoranti	189
E58	1997	- trasporti, magazzinaggio e comunica zioni	169
E59	1997	- intermediazione monetaria e finanziaria	243
E60	1997	- attivitàimmobiliari, noleggio, infor matica, ricerca e altre attivitàprofes sionali ed imprenditoriali	344
E61	1997	- istruzione	11
E62	1997	- sanitàe altri servizi sociali	8
E63	1997	- altri servizi pubblici, sociali e personali	185

N°	Anno	INDICATORI ECONOMICI	Valore
COMMERCIO			
F4	1996	Imprese nel commercio al minuto	271
F5	1996	- despecializzato e alimentare	69
F6	1996	- extralimentare	202
F7	1996	Pubblici esercizi	64
F12	1996	U.L. nel commercio al minuto	311
F13	1996	- despecializzato e alimentare	77
F14	1996	- extralimentare	234
F15	1996	U.L. pubblici esercizi	75
F20	1996	Addetti nel commercio al minuto	574
F21	1996	- despecializzato e alimentare	175
F22	1996	- extralimentare	399
F23	1996	Addetti pubblici esercizi	196
CREDITO			
H3	1996	Impieghi bancari (milioni di lire)	437.997
H4	1996	Depositi bancari (milioni di lire)	528.398
H5	1996	Sportelli bancari	11
ABITAZIONI, EDILIZIA E OPERE PUBBLICHE			
		CENSIMENTO 1991	
I1	1991	Totale abitazioni	8.661
I2	1991	Abitazioni occupate	7.981
I3	1991	- in proprietà	5.457
I4	1991	- in affitto	1.860
I5	1991	- fornite di acqua potabile e gabinetto	7.955
I6	1991	- collegate alla rete fognaria	7.039
I7	1991	- fornite di acqua calda	7.747
I8	1991	- fornite di riscaldamento	7.958
I9	1991	Abitazioni non occupate	680
I10	1991	- utilizzate per vacanza	65
I11	1991	- utilizzate per lavoro e/o studio	75
I12	1991	- disponibili per la vendita	32
I13	1991	- disponibili per l'affitto	69
I14	1991	- disponibili per vendita o affitto	45
I15	1991	- fornite di gabinetto	639
I16	1991	- fornite di acqua potabile	657
I17	1991	- fornite di acqua calda	517
I18	1991	- fornite di riscaldamento	593
		ISTAT	
I21	1994	Fabbricati residenziali di nuova costruzione	12

Continua: ABITAZIONI, EDILIZIA E OPERE PUBBLICHE - ISTAT

N°	Anno	INDICATORI ECONOMICI	Valore
I22	1994	Fabbricati residenziali di nuova costruzione: volume (mc)	41.618
I23	1994	Fabbricati non residenziali di nuova costruzione	10
I24	1994	Fabbricati non residenziali di nuova costruzione: volume (mc)	93.187
I25	1994	Abitazioni	89
I26	1994	Stanze	339
		C.C.I.A.A.	
I27	1996	Fabbricati residenziali di nuova costruzione	12
I28	1996	Fabbricati residenziali di nuova costruzione: volume (mc)	30.133
I29	1996	Fabbricati non residenziali di nuova costruzione	12
I30	1996	Fabbricati non residenziali di nuova costruzione: volume (mc)	151.492
I31	1996	Abitazioni	54
I32	1996	Stanze	232
COMUNICAZIONI E TRASPORTI			
J1	1995	Collegamenti telefonici principali	10.131
J2	1995	- abbonati negli ambienti di lavoro	2.716
J3	1995	- abbonati nelle abitazioni	7.284
J4	1995	- apparecchi a disposizione del pubblico	131
J6	1995	Autovetture circolanti	12.645
J7	1995	- a benzina	10.364
J8	1995	- a gasolio	1.299
J9	1995	- a metano	287
J10	1995	- a GPL	695
J18	91-95	Totale incidenti 1991-1995	361
J19	91-95	Incidenti medi annui ogni 10.000 abitanti	33,5
TURISMO			
K1	1996	Esercizi alberghieri	3
K2	1996	Posti letto alberghi	95
K3	1996	Camere alberghi	57
K4	1996	Bagni alberghi	54
K5	1996	Arrivi alberghieri	4.636
K6	1996	Presenze alberghiere	8.851
K7	1995	Esercizi extralberghieri	0
K8	1995	Posti letto extralberghieri	0
K9	1995	Arrivi extralberghieri	0
K10	1995	Presenze extralberghiere	0

N°	Anno	INDICATORI SOCIALI	Valore
ISTRUZIONE			
L1	1991	Laureati	591
L2	1991	Diplomati	4.167
L3	1991	Residenti con licenza media inferiore	5.295
L4	1991	Residenti con licenza elementare	7.999
L5	1991	Alfabeti privi di titolo di studio	2.472
L6	1991	Alfabeti in età65 anni e oltre	1.170
L7	1991	Analfabeti	184
L8	1991	Analfabeti in età65 anni e oltre	113
L9	1991	Studenti	1.362
		SCUOLE MEDIE INFERIORI (ISTAT)	
L28	94-95	Scuole medie inferiori	2
L29	94-95	- statali	2
L30	94-95	- gestite da enti privati	0
L31	94-95	- gestite da enti pubblici	0
L32	94-95	Classi	26
L33	94-95	Aule ordinarie	30
L34	94-95	Aule speciali	16
L35	94-95	Alunni	534
		SCUOLE MEDIE SUPERIORI (ISTAT)	
L39	95-96	Scuole medie superiori	5
L41	95-96	- istituti professionali	2
L42	95-96	- istituti tecnici	2
L43	95-96	- licei	1
L44	95-96	- istituti d'arte	0
L45	95-96	- istituti magistrali	0
L46	95-96	- scuole magistrali	0
L48	95-96	Aule ordinarie	88
L49	95-96	Aule speciali	43
L50	95-96	Studenti	1.819
L51	95-96	- di istituti professionali	594
L52	95-96	- di istituti tecnici	1.004
L53	95-96	- di licei	221
L54	95-96	- di istituti d'arte	0
L55	95-96	- di istituti magistrali	0
L56	95-96	- di scuole magistrali	0
		SCUOLE MATERNE COMUNALI (C.C.C.)	
L59	1995	Scuole materne comunali	0
L60	1995	Sezioni	0
L61	1995	Alunni iscritti	0
L62	1995	Insegnanti	0

N°	Anno	INDICATORI SOCIALI	Valore
Continua: ISTRUZIONE - C.C.C.			
		SCUOLE MATERNE STATALI (C.C.C.)	
L63	1995	Scuole materne statali	5
L64	1995	Sezioni	14
L65	1995	Alunni iscritti	314
		ISTRUZIONE PRIMARIA (C.C.C.)	
L66	1995	Scuole	5
L67	1995	Sezioni	43
L68	1995	Alunni iscritti	817
		ISTRUZIONE MEDIA INFERIORE (C.C.C.)	
L69	1995	Scuole	3
L70	1995	Sezioni	23
L71	1995	Alunni iscritti	540
		ISTRUZIONE MEDIA SUPERIORE (C.C.C.)	
L72	1995	Scuole	4
L73	1995	Sezioni	86
L74	1995	Alunni iscritti	1.815
SERVIZI COMUNALI VARI			
M1	1995	Cimiteri	8
M2	1995	Biblioteche comunali	1
M3	1995	Impianti sportivi	26
M4	1995	- piscine	1
M5	1995	- campi da tennis	7
M6	1995	- campi da pattinaggio	1
M7	1995	- stadi comunali	1
M8	1995	- impianti di risalita	0
M9	1995	- altri	16
M10	1995	Farmacie comunali	1
M11	1995	Teatri	0
M12	1995	Musei	0
SANITÀ			
		DECEDUTI PER CAUSA: ELABORAZIONI DELLA PROVINCIA DI MODENA SU DATI ISTAT	
N12	1992	Deceduti residenti	230
N13	1992	- per malattie infettive e parassitarie	0
N14	1992	- per tumori	69
N15	1992	- per malattie ghiandolari	9
N16	1992	- per malattie del sangue	1
N17	1992	- per disturbi psichici	9
N18	1992	- per malattie del sistema nervoso	4

N°	Anno	INDICATORI SOCIALI	Valore
Continua: SANITÀ			
N19	1992	- per malattie dell'apparato circolatorio	104
N20	1992	- per malattie dell'apparato respiratorio	11
N21	1992	- per malattie dell'apparato digerente	6
N22	1992	- per malattie dell'apparato genito-urinario	3
N23	1992	- per malattie della pelle	0
N24	1992	- per malattie del sistema osteomu scolare	0
N25	1992	- per malformazioni congenite	0
N26	1992	- per condizioni morbose di origine pe rinatale	0
N27	1992	- per stati morbosi maldefiniti	4
N28	1992	- per traumatismi e avvelenamenti	9
N29	1992	- per cause non specificate	1
ASSISTENZA E PREVIDENZA			
O1	1995	Assistenza di base: unità di offerta	3
O2	1995	- case protette	1
O3	1995	- case di riposo	0

N°	Anno	INDICATORI SOCIALI	Valore
Continua: ASSISTENZA E PREVIDENZA			
O4	1995	- residenze protette	0
O5	1995	- comunità alloggio	1
O6	1995	- centri diurni	0
O7	1995	- servizi di assistenza domiciliare	1
O9	1995	Assistenza di base: utenti	143
O10	1995	Centri socio-riabilitativi per portatori di handicap	2
O11	1995	Capacità ricettiva dei centri socio-riabilitativi per portatori di handicap	21
O15	1995	Comunità residenziali per minori	0
O16	1995	Capacità ricettiva delle comunità residen-ziali per minori	0
O17	1995	Utenti in carico alle comunità residenziali per minori	0
O18	1995	Asili nido comunali	2
O19	1995	Asili nido comunali: bambini iscritti	93
O20	1995	Asili nido comunali: assistenti	17

N°	Anno	INDICATORI AMBIENTALI	Valore
ENERGIA			
R9	1996	Numero di utenze allacciate alla rete E.N.E.L.	11.492
R10	1996	- per illuminazione pubblica	37
R11	1996	- per usi domestici	8.797
R12	1996	- per usi in locali e luoghi diversi dalle abitazioni	2.658
R13	1996	- per rivenditori	0
R18	1996	Energia elettrica venduta dall'E.N.E.L. (MWh)	92.190
R19	1996	- per illuminazione pubblica	1.869
R20	1996	- per usi domestici	22.724
R21	1996	- per usi in locali e luoghi diversi dalle abitazioni	67.597
R22	1996	- per rivenditori	0
STATO DELL'AMBIENTE			
S1	1995	Zone extra-agricole (ha)	842,85
S2	1995	- zone residenziali (ha)	387,50
S3	1995	- zone produttive (ha)	250,31
S4	1995	- servizi, attrezzature pubbliche (ha)	68,23
S5	1995	Zone agricole (ha)	12.877,85

N°	Anno	INDICATORI AMBIENTALI	Valore
Continua: STATO DELL'AMBIENTE			
S6	1995	- zone agricole di tutela (ha)	768,91
S7	1995	- parchi, aree boscate (ha)	0,00
S8	1995	- zone caratterizzate da dissesto idro geologico (ha)	0,00
S9	1995	Verde pubblico attrezzato a scala urbana (ha)	57,30
S10	1995	Lunghezza della rete fognaria (Km)	291
S11	1995	Abitanti serviti da pubblica fognatura (% su residenti)	90,3
S12	1995	Insediamenti produttivi con scarichi in pub-blica fognatura	25
S13	1995	Scarichi di pubblica fognatura	14
S14	1995	Scarichi depurati con depuratore biologico	1
S15	1995	Scolmatori di piena	3
S21	1995	Lunghezza rete idrica interna (Km)	222
S22	1995	Acquedotto: utenze domestiche	5.414
S23	1995	Acquedotto: utenze industriali	62
S24	1995	Acquedotto: utenze diverse	765
S25	1995	Acqua erogata (migliaia di mc)	1.862
S27	1994	Produzione rifiuti (t)	34.961,835

Comune di MODENA

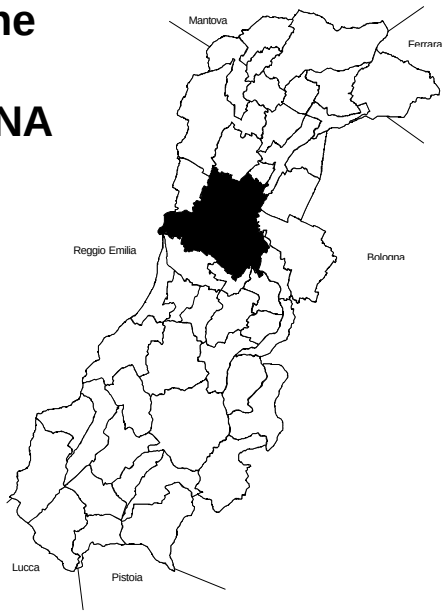

Codice ISTAT	036023
Distretto sanitario	3
Distretto scolastico	17/18
Circoscrizione del lavoro	Modena
Codice Avviamento Postale	41100
Prefisso teleselettivo	059

INDICATORI FISICI

Altitudine centro capoluogo (mt)	34
Altitudine minima (mt)	25
Altitudine massima (mt)	68
Superficie territoriale (Kmq)	183,6
- di pianura (Kmq)	183,6
- di collina (Kmq)	0,0
- di montagna (Kmq)	0,0
Distanza dal capoluogo di provincia (Km)	0

V. Distretto n. 3, pag. 51

Comune di MONTECRETO

Codice ISTAT	036024
Distretto sanitario	5
Distretto scolastico	20
Circoscrizione del lavoro	Pavullo
Codice Avviamento Postale	41025
Prefisso teleselettivo	0536

INDICATORI FISICI

Altitudine centro capoluogo (mt)	864
Altitudine minima (mt)	406
Altitudine massima (mt)	1.881
Superficie territoriale (Kmq)	31,1
- di pianura (Kmq)	0,0
- di collina (Kmq)	0,0
- di montagna (Kmq)	31,1
Distanza dal capoluogo di provincia (Km)	80

POPOLAZIONE

N°	Anno	INDICATORI DEMOGRAFICI	Valore
		POPOLAZIONE CENSITA	
A1	1991	Popolazione residente totale	1.042
A2	1991	Popolazione maschile residente	522
A3	1991	- celibi	216
A4	1991	- coniugati	278
A5	1991	- separati legalmente	8
A6	1991	- divorziati	0
A7	1991	- vedovi	20
A8	1991	Popolazione femminile residente	520
A9	1991	- nubili	135
A10	1991	- coniugate	276
A11	1991	- separate legalmente	8
A12	1991	- divorziate	1
A13	1991	- vedove	100
A14	1991	Variazione ass. popolazione 1981 - 1991	-84
A15	1991	Variazione % popolazione 1981 - 1991	-7,5
A16	1991	Saldo naturale 1981 - 1991	-121
A17	1991	Saldo migratorio 1981 - 1991	37
A18	1991	Pop. residente in età 0 - 14 anni	116
A19	1991	Pop. residente in età 65 anni e oltre	296
A20	1991	Famiglie residenti	437
A21	1991	di cui: unidimensionali	115
A22	1991	N° medio di componenti per famiglia	2,36
A23	1991	Densità abitativa	33
A24	1991	Indice di mascolinità (%)	100,4

Continua: POPOLAZIONE CENSITA

N°	Anno	INDICATORI DEMOGRAFICI	Valore
A25	1991	Indice di vecchiaia (%)	255,2
A26	1991	Indice di dipendenza (%)	65,4
A27	1991	Indice di dipendenza giovanile (%)	18,4
A28	1991	Indice di dipendenza degli anziani (%)	47,0
A29	1991	Indice di struttura (%)	108,6
A30	1991	Indice di ricambio (%)	158,8
A31	1991	Stranieri residenti	6
		POPOLAZIONE ANAGRAFICA	
A32	1996	Popolazione residente totale	996
A33	1996	Popolazione maschile residente	505
A34	1996	Popolazione femminile residente	491
A35	1996	Variazione ass. popolazione 1991 - 1996	-46
A36	1996	Variazione % popolazione 1991 - 1996	-4,4
A37	1996	Pop. residente in età 0 - 14 anni	87
A38	1996	Pop. residente in età 65 anni e oltre	316
A39	1996	Pop. residente in età 100 anni e oltre	0
A40	1996	Famiglie residenti	434
A41	1996	N° medio di componenti per famiglia	2,27
A42	1996	Nati	3
A43	1996	Morti	11
A44	1996	Iscritti	40
A45	1996	Cancellati	23
A46	1996	Saldo naturale	-8
A47	1996	Saldo migratorio	17
A48	1996	Saldo totale	9

N°	Anno	INDICATORI DEMOGRAFICI	Valore
Continua: POPOLAZIONE ANAGRAFICA			
A49	1996	Tasso di natalità(‰)	3,0
A50	1996	Tasso di mortalità(‰)	11,0
A51	1996	Tasso di incremento naturale (‰)	-8,0
A52	1996	Tasso di iscrizione (‰)	40,2
A53	1996	Tasso di cancellazione (‰)	23,1
A54	1996	Tasso di incremento migratorio (‰)	17,1
A55	1996	Tasso di incremento totale (‰)	9,0
A56	1996	Densità abitativa	32
A57	1996	Indice di mascolinità(%)	102,9
A58	1996	Indice di vecchiaia (%)	363,2
A59	1996	Indice di dipendenza (%)	68,0
A60	1996	Indice di dipendenza giovanile (%)	14,7
A61	1996	Indice di dipendenza degli anziani (%)	53,3
A62	1996	Indice di struttura (%)	105,9
A63	1996	Indice di ricambio (%)	130,6
A64	1996	Cittadini stranieri	14
A65	1996	Matrimoni	4
A66	1996	- con rito religioso	4
A67	1996	- con rito civile	0

N°	Anno	INDICATORI DEMOGRAFICI	Valore
Continua: POPOLAZIONE ANAGRAFICA			
A68	1997	Elettori totale	932
A69	1997	- maschi	472
A70	1997	- femmine	460
A71	1997	Sezioni elettorali	2
A72	1997	- normali	2
A73	1997	- ospedaliere	0
		SERIE STORICA	
A1	1991	Popolazione residente censita	1.042
A32	1992	Popolazione residente	1.018
A32	1993	Popolazione residente	1.008
A32	1994	Popolazione residente	991
A32	1995	Popolazione residente	987
A32	1996	Popolazione residente	996
A20	1991	Famiglie residenti censite	437
A40	1992	Famiglie residenti	440
A40	1993	Famiglie residenti	437
A40	1994	Famiglie residenti	436
A40	1995	Famiglie residenti	436
A40	1996	Famiglie residenti	434

N°	Anno	INDICATORI ECONOMICI	Valore
LAVORO			
		CENSIMENTO 1991	
B1	1991	Popolazione attiva	433
B2	1991	- occupati	387
B3	1991	- disoccupati	29
B4	1991	- in cerca di prima occupazione	17
B5	1991	Popolazione non attiva	609
B6	1991	- casalinghe	95
B7	1991	- studenti	38
B8	1991	- ritirati dal lavoro	346
B9	1991	Tasso di attività(%)	41,6
B10	1991	Tasso di attività maschile (%)	53,1
B11	1991	Tasso di attività femminile (%)	30,0
B12	1991	Tasso di occupazione (%)	37,1
B13	1991	Tasso di occupazione maschile (%)	48,7
B14	1991	Tasso di occupazione femminile (%)	25,6
B15	1991	Tasso di disoccupazione (%)	10,6
B16	1991	Tasso di disoccupazione maschile (%)	8,3
B17	1991	Tasso di disoccupazione femminile (%)	14,7
B18	1991	Pop. in condizione professionale	416

N°	Anno	INDICATORI ECONOMICI	Valore
Continua: LAVORO - CENSIMENTO 1991			
B19	1991	- occupati in agricoltura	74
B20	1991	- occupati nell'industria	167
B21	1991	- occupati in altre attività	175
B22	1991	- imprenditori e liberi professionisti	18
B23	1991	- lavoratori in proprio	134
B24	1991	- soci di cooperative	8
B25	1991	- coadiuvanti	22
B26	1991	- dirigenti	3
B27	1991	- direttivi, quadri, impiegati	58
B28	1991	- altri lavoratori dipendenti	173
AGRICOLTURA			
		CENSIMENTO 1990	
C1	1990	Aziende agricole	253
C2	1990	di cui: a conduzione diretta del coltivatore	249
C17	1990	Superficie aziendale totale (ha)	2.199,59
C18	1990	Superficie agricola utilizzata (ha)	945,45
C25	1990	Unità lavorative totali	114
C26	1990	- familiari	112
C27	1990	- salariate	2

N°	Anno	INDICATORI ECONOMICI	Valore
INDUSTRIA E SERVIZI			
		CENSIMENTO 1991	
D1	1991	Imprese censite	103
D5	1991	Imprese artigiane	50
D15	1991	Istituzioni censite	6
D16	1991	UnitàLocali censite	143
D17	1991	- delle imprese artigiane	53
D18	1991	- delle istituzioni	25
D46	1991	Addetti censiti U.L.	301
D47	1991	- indipendenti	153
D48	1991	- delle imprese artigiane	116
D49	1991	- delle istituzioni	33
D50	1991	Addetti ogni 100 abitanti	28,9
IMPRESE			
		INFOCAMERE-CERVED	
E1	1997	Imprese attive	186
E9	1997	Imprese artigiane	56
E10	1997	UnitàLocali totali	202
E11	1997	U.L. attive in agricoltura	86
E12	1997	U.L. attive nell'industria	55
E13	1997	- estrazione di minerali	0
E14	1997	- industria alimentare, bevande e tabac co	7
E15	1997	- industria tessile, abbigliamento e cuoio	0
E16	1997	- industria del legno	4
E17	1997	- industria della carta, stampa ed editoria	0
E18	1997	- industria chimica, gomma e materie plastiche	0
E19	1997	- industria ceramica e minerali non metalliferi	0
E20	1997	- industria produzione e fabbricazione prodotti in metallo	6
E21	1997	- industria meccanica	0
E22	1997	- industria macchine e apparecchiature elettriche ed elettroniche	0
E23	1997	- industria apparecchi medicali e di precisione	0
E24	1997	- fabbricazione di mezzi di trasporto	0
E25	1997	- altre industrie manifatturiere	2
E26	1997	- produzione e distribuzione di energia elettrica, gas e acqua	0
E27	1997	- costruzioni	36
E28	1997	U.L. attive nel terziario	59
E29	1997	- commercio	22

N°	Anno	INDICATORI ECONOMICI	Valore
Continua: IMPRESE - INFOCAMERE / CERVED			
E30	1997	- alberghi e ristoranti	17
E31	1997	- trasporti, magazzinaggio e comunica zioni	4
E32	1997	- intermediazione monetaria e finanziaria	2
E33	1997	- attivitàimmobiliari, noleggio, informa tica, ricerca e altre attivitàprofessio nali ed imprenditoriali	6
E34	1997	- istruzione	0
E35	1997	- sanitàe altri servizi sociali	0
E36	1997	- altri servizi pubblici, sociali e personali	8
E37	1997	Addetti U.L. totali	295
E38	1997	Addetti in agricoltura	85
E39	1997	Addetti nell'industria	120
E40	1997	- estrazione di minerali	0
E41	1997	- industria alimentare, bevande e tabac- co	22
E42	1997	- industria tessile, abbigliamento e cuoio	0
E43	1997	- industria del legno	23
E44	1997	- industria della carta, stampa ed editoria	0
E45	1997	- industria chimica, gomma e materie plastiche	0
E46	1997	- industria ceramica e minerali non metalliferi	0
E47	1997	- industria produzione e fabbricazione prodotti in metallo	9
E48	1997	- industria meccanica	0
E49	1997	- industria macchine e apparecchiature elettriche ed elettroniche	0
E50	1997	- industria apparecchi medicali e di pre cisione	0
E51	1997	- fabbricazione di mezzi di trasporto	0
E52	1997	- altre industrie manifatturiere	2
E53	1997	- produzione e distribuzione di energia elettrica, gas e acqua	0
E54	1997	- costruzioni	64
E55	1997	Addetti nel terziario	86
E56	1997	- commercio	36
E57	1997	- alberghi e ristoranti	29
E58	1997	- trasporti, magazzinaggio e comunica zioni	5
E59	1997	- intermediazione monetaria e finanziaria	4
E60	1997	- attivitàimmobiliari, noleggio, infor matica, ricerca e altre attivitàprofes sionali ed imprenditoriali	4
E61	1997	- istruzione	0
E62	1997	- sanitàe altri servizi sociali	0
E63	1997	- altri servizi pubblici, sociali e personali	8

N°	Anno	INDICATORI ECONOMICI	Valore
COMMERCIO			
F4	1996	Imprese nel commercio al minuto	17
F5	1996	- despecializzato e alimentare	11
F6	1996	- extralimentare	6
F7	1996	Pubblici esercizi	13
F12	1996	U.L. nel commercio al minuto	19
F13	1996	- despecializzato e alimentare	12
F14	1996	- extralimentare	7
F15	1996	U.L. pubblici esercizi	18
F20	1996	Addetti nel commercio al minuto	31
F21	1996	- despecializzato e alimentare	24
F22	1996	- extralimentare	7
F23	1996	Addetti pubblici esercizi	31
CREDITO			
H3	1996	Impieghi bancari (milioni di lire)	n.d.
H4	1996	Depositi bancari (milioni di lire)	n.d.
H5	1996	Sportelli bancari	1
ABITAZIONI, EDILIZIA E OPERE PUBBLICHE			
		CENSIMENTO 1991	
I1	1991	Totale abitazioni	1.534
I2	1991	Abitazioni occupate	435
I3	1991	- in proprietà	374
I4	1991	- in affitto	34
I5	1991	- fornite di acqua potabile e gabinetto	420
I6	1991	- collegate alla rete fognaria	308
I7	1991	- fornite di acqua calda	384
I8	1991	- fornite di riscaldamento	434
I9	1991	Abitazioni non occupate	1.099
I10	1991	- utilizzate per vacanza	727
I11	1991	- utilizzate per lavoro e/o studio	5
I12	1991	- disponibili per la vendita	7
I13	1991	- disponibili per l'affitto	279
I14	1991	- disponibili per vendita o affitto	32
I15	1991	- fornite di gabinetto	1.087
I16	1991	- fornite di acqua potabile	1.097
I17	1991	- fornite di acqua calda	1.011
I18	1991	- fornite di riscaldamento	1.059
		ISTAT	
I21	1994	Fabbricati residenziali di nuova costruzione	d.m.

Continua: ABITAZIONI, EDILIZIA E OPERE PUBBLICHE - ISTAT

N°	Anno	INDICATORI ECONOMICI	Valore
I22	1994	Fabbricati residenziali di nuova costruzione: volume (mc)	d.m.
I23	1994	Fabbricati non residenziali di nuova costruzione	d.m.
I24	1994	Fabbricati non residenziali di nuova costruzione: volume (mc)	d.m.
I25	1994	Abitazioni	d.m.
I26	1994	Stanze	d.m.
		C.C.I.A.A.	
I27	1996	Fabbricati residenziali di nuova costruzione	d.m.
I28	1996	Fabbricati residenziali di nuova costruzione: volume (mc)	d.m.
I29	1996	Fabbricati non residenziali di nuova costruzione	d.m.
I30	1996	Fabbricati non residenziali di nuova costruzione: volume (mc)	d.m.
I31	1996	Abitazioni	0
I32	1996	Stanze	0
COMUNICAZIONI E TRASPORTI			
J1	1995	Collegamenti telefonici principali	778
J2	1995	- abbonati negli ambienti di lavoro	96
J3	1995	- abbonati nelle abitazioni	658
J4	1995	- apparecchi a disposizione del pubblico	24
J6	1995	Autovetture circolanti	563
J7	1995	- a benzina	476
J8	1995	- a gasolio	66
J9	1995	- a metano	5
J10	1995	- a GPL	16
J18	91-95	Totale incidenti 1991-1995	10
J19	91-95	Incidenti medi annui ogni 10.000 abitanti	19,8
TURISMO			
K1	1996	Esercizi alberghieri	5
K2	1996	Posti letto alberghi	282
K3	1996	Camere alberghi	114
K4	1996	Bagni alberghi	98
K5	1996	Arrivi alberghieri	795
K6	1996	Presenze alberghiere	13.734
K7	1995	Esercizi extralberghieri	1
K8	1995	Posti letto extralberghieri	300
K9	1995	Arrivi extralberghieri	0
K10	1995	Presenze extralberghiere	0

N°	Anno	INDICATORI SOCIALI	Valore
ISTRUZIONE			
L1	1991	Laureati	15
L2	1991	Diplomati	113
L3	1991	Residenti con licenza media inferiore	238
L4	1991	Residenti con licenza elementare	424
L5	1991	Alfabeti privi di titolo di studio	205
L6	1991	Alfabeti in età65 anni e oltre	127
L7	1991	Analfabeti	8
L8	1991	Analfabeti in età65 anni e oltre	4
L9	1991	Studenti	38
		SCUOLE MEDIE INFERIORI (ISTAT)	
L28	94-95	Scuole medie inferiori	0
L29	94-95	- statali	0
L30	94-95	- gestite da enti privati	0
L31	94-95	- gestite da enti pubblici	0
L32	94-95	Classi	0
L33	94-95	Aule ordinarie	0
L34	94-95	Aule speciali	0
L35	94-95	Alunni	0
		SCUOLE MEDIE SUPERIORI (ISTAT)	
L39	95-96	Scuole medie superiori	0
L41	95-96	- istituti professionali	0
L42	95-96	- istituti tecnici	0
L43	95-96	- licei	0
L44	95-96	- istituti d'arte	0
L45	95-96	- istituti magistrali	0
L46	95-96	- scuole magistrali	0
L48	95-96	Aule ordinarie	0
L49	95-96	Aule speciali	0
L50	95-96	Studenti	0
L51	95-96	- di istituti professionali	0
L52	95-96	- di istituti tecnici	0
L53	95-96	- di licei	0
L54	95-96	- di istituti d'arte	0
L55	95-96	- di istituti magistrali	0
L56	95-96	- di scuole magistrali	0
		SCUOLE MATERNE COMUNALI (C.C.C.)	
L59	1995	Scuole materne comunali	0
L60	1995	Sezioni	0
L61	1995	Alunni iscritti	0
L62	1995	Insegnanti	0

N°	Anno	INDICATORI SOCIALI	Valore
Continua: ISTRUZIONE - C.C.C.			
		SCUOLE MATERNE STATALI (C.C.C.)	
L63	1995	Scuole materne statali	1
L64	1995	Sezioni	1
L65	1995	Alunni iscritti	16
		ISTRUZIONE PRIMARIA (C.C.C.)	
L66	1995	Scuole	1
L67	1995	Sezioni	1
L68	1995	Alunni iscritti	29
		ISTRUZIONE MEDIA INFERIORE (C.C.C.)	
L69	1995	Scuole	1
L70	1995	Sezioni	2
L71	1995	Alunni iscritti	18
		ISTRUZIONE MEDIA SUPERIORE (C.C.C.)	
L72	1995	Scuole	0
L73	1995	Sezioni	0
L74	1995	Alunni iscritti	0
SERVIZI COMUNALI VARI			
M1	1995	Cimiteri	3
M2	1995	Biblioteche comunali	0
M3	1995	Impianti sportivi	21
M4	1995	- piscine	0
M5	1995	- campi da tennis	3
M6	1995	- campi da pattinaggio	2
M7	1995	- stadi comunali	2
M8	1995	- impianti di risalita	3
M9	1995	- altri	11
M10	1995	Farmacie comunali	1
M11	1995	Teatri	0
M12	1995	Musei	0
SANITÀ			
		DECEDUTI PER CAUSA: ELABORAZIONI DELLA PROVINCIA DI MODENA SU DATI ISTAT	
N12	1992	Deceduti residenti	15
N13	1992	- per malattie infettive e parassitarie	0
N14	1992	- per tumori	4
N15	1992	- per malattie ghiandolari	0
N16	1992	- per malattie del sangue	0
N17	1992	- per disturbi psichici	0
N18	1992	- per malattie del sistema nervoso	0

N°	Anno	INDICATORI SOCIALI	Valore
Continua: SANITÀ			
N19	1992	- per malattie dell'apparato circolatorio	10
N20	1992	- per malattie dell'apparato respiratorio	1
N21	1992	- per malattie dell'apparato digerente	0
N22	1992	- per malattie dell'apparato genito-urinario	0
N23	1992	- per malattie della pelle	0
N24	1992	- per malattie del sistema osteomu scolare	0
N25	1992	- per malformazioni congenite	0
N26	1992	- per condizioni morbose di origine pe rinatale	0
N27	1992	- per stati morbosi maldefiniti	0
N28	1992	- per traumatismi e avvelenamenti	0
N29	1992	- per cause non specificate	0
ASSISTENZA E PREVIDENZA			
O1	1995	Assistenza di base: unità di offerta	1
O2	1995	- case protette	0
O3	1995	- case di riposo	0

N°	Anno	INDICATORI SOCIALI	Valore
Continua: ASSISTENZA E PREVIDENZA			
O4	1995	- residenze protette	0
O5	1995	- comunità alloggio	0
O6	1995	- centri diurni	0
O7	1995	- servizi di assistenza domiciliare	1
O9	1995	Assistenza di base: utenti	0
O10	1995	Centri socio-riabilitativi per portatori di handicap	0
O11	1995	Capacità ricettiva dei centri socio-riabilitativi per portatori di handicap	0
O15	1995	Comunità residenziali per minori	0
O16	1995	Capacità ricettiva delle comunità residen-ziali per minori	0
O17	1995	Utenti in carico alle comunità residenziali per minori	0
O18	1995	Asili nido comunali	0
O19	1995	Asili nido comunali: bambini iscritti	0
O20	1995	Asili nido comunali: assistenti	0

N°	Anno	INDICATORI AMBIENTALI	Valore
ENERGIA			
R9	1996	Numero di utenze allacciate alla rete E.N.E.L.	1.759
R10	1996	- per illuminazione pubblica	12
R11	1996	- per usi domestici	1.519
R12	1996	- per usi in locali e luoghi diversi dalle abitazioni	228
R13	1996	- per rivenditori	0
R18	1996	Energia elettrica venduta dall'E.N.E.L. (MWh)	5.293
R19	1996	- per illuminazione pubblica	285
R20	1996	- per usi domestici	1.529
R21	1996	- per usi in locali e luoghi diversi dalle abitazioni	3.479
R22	1996	- per rivenditori	0
STATO DELL'AMBIENTE			
S1	1995	Zone extra-agricole (ha)	294,62
S2	1995	- zone residenziali (ha)	66,54
S3	1995	- zone produttive (ha)	10,85
S4	1995	- servizi, attrezzature pubbliche (ha)	210,26
S5	1995	Zone agricole (ha)	2.818,34

N°	Anno	INDICATORI AMBIENTALI	Valore
Continua: STATO DELL'AMBIENTE			
S6	1995	- zone agricole di tutela (ha)	396,33
S7	1995	- parchi, aree boscate (ha)	0,00
S8	1995	- zone caratterizzate da dissesto idro geologico (ha)	291,14
S9	1995	Verde pubblico attrezzato a scala urbana (ha)	4,79
S10	1995	Lunghezza della rete fognaria (Km)	113
S11	1995	Abitanti serviti da pubblica fognatura (% su residenti)	57,8
S12	1995	Insediamenti produttivi con scarichi in pub-blica fognatura	1
S13	1995	Scarichi di pubblica fognatura	5
S14	1995	Scarichi depurati con depuratore biologico	0
S15	1995	Scolmatori di piena	0
S21	1995	Lunghezza rete idrica interna (Km)	18
S22	1995	Acquedotto: utenze domestiche	1.190
S23	1995	Acquedotto: utenze industriali	0
S24	1995	Acquedotto: utenze diverse	13
S25	1995	Acqua erogata (migliaia di mc)	130
S27	1994	Produzione rifiuti (t)	5,553

Comune di MONTEFIORINO

Codice ISTAT	036025
Distretto sanitario	4
Distretto scolastico	19
Circoscrizione del lavoro	Sassuolo
Codice Avviamento Postale	41045
Prefisso teleselettivo	0536

INDICATORI FISICI

Altitudine centro capoluogo (mt)	797
Altitudine minima (mt)	324
Altitudine massima (mt)	1.210
Superficie territoriale (Kmq)	45,3
- di pianura (Kmq)	0,0
- di collina (Kmq)	0,0
- di montagna (Kmq)	45,4
Distanza dal capoluogo di provincia (Km)	57

POPOLAZIONE

N°	Anno	INDICATORI DEMOGRAFICI	Valore
		POPOLAZIONE CENSITA	
A1	1991	Popolazione residente totale	2.332
A2	1991	Popolazione maschile residente	1.190
A3	1991	- celibi	506
A4	1991	- coniugati	607
A5	1991	- separati legalmente	12
A6	1991	- divorziati	3
A7	1991	- vedovi	62
A8	1991	Popolazione femminile residente	1.142
A9	1991	- nubili	304
A10	1991	- coniugate	606
A11	1991	- separate legalmente	5
A12	1991	- divorziate	4
A13	1991	- vedove	223
A14	1991	Variazione ass. popolazione 1981 - 1991	-161
A15	1991	Variazione % popolazione 1981 - 1991	-6,5
A16	1991	Saldo naturale 1981 - 1991	-233
A17	1991	Saldo migratorio 1981 - 1991	72
A18	1991	Pop. residente in età 0 - 14 anni	226
A19	1991	Pop. residente in età 65 anni e oltre	685
A20	1991	Famiglie residenti	943
A21	1991	di cui: unidimensionali	271
A22	1991	N° medio di componenti per famiglia	2,40
A23	1991	Densità abitativa	51
A24	1991	Indice di mascolinità (%)	104,2

Continua: POPOLAZIONE CENSITA

N°	Anno	INDICATORI DEMOGRAFICI	Valore
A25	1991	Indice di vecchiaia (%)	303,1
A26	1991	Indice di dipendenza (%)	64,1
A27	1991	Indice di dipendenza giovanile (%)	15,9
A28	1991	Indice di dipendenza degli anziani (%)	48,2
A29	1991	Indice di struttura (%)	113,0
A30	1991	Indice di ricambio (%)	175,4
A31	1991	Stranieri residenti	4
		POPOLAZIONE ANAGRAFICA	
A32	1996	Popolazione residente totale	2.349
A33	1996	Popolazione maschile residente	1.199
A34	1996	Popolazione femminile residente	1.150
A35	1996	Variazione ass. popolazione 1991 - 1996	17
A36	1996	Variazione % popolazione 1991 - 1996	0,7
A37	1996	Pop. residente in età 0 - 14 anni	241
A38	1996	Pop. residente in età 65 anni e oltre	744
A39	1996	Pop. residente in età 100 anni e oltre	2
A40	1996	Famiglie residenti	1.055
A41	1996	N° medio di componenti per famiglia	2,20
A42	1996	Nati	19
A43	1996	Morti	40
A44	1996	Iscritti	75
A45	1996	Cancellati	37
A46	1996	Saldo naturale	-21
A47	1996	Saldo migratorio	38
A48	1996	Saldo totale	17

N°	Anno	INDICATORI DEMOGRAFICI	Valore
Continua: POPOLAZIONE ANAGRAFICA			
A49	1996	Tasso di natalità(‰)	8,1
A50	1996	Tasso di mortalità(‰)	17,0
A51	1996	Tasso di incremento naturale (‰)	-8,9
A52	1996	Tasso di iscrizione (‰)	31,9
A53	1996	Tasso di cancellazione (‰)	15,8
A54	1996	Tasso di incremento migratorio (‰)	16,2
A55	1996	Tasso di incremento totale (‰)	7,2
A56	1996	Densità abitativa	52
A57	1996	Indice di mascolinità(%)	104,3
A58	1996	Indice di vecchiaia (%)	308,7
A59	1996	Indice di dipendenza (%)	72,2
A60	1996	Indice di dipendenza giovanile (%)	17,7
A61	1996	Indice di dipendenza degli anziani (%)	54,5
A62	1996	Indice di struttura (%)	103,3
A63	1996	Indice di ricambio (%)	205,7
A64	1996	Cittadini stranieri	15
A65	1996	Matrimoni	16
A66	1996	- con rito religioso	13
A67	1996	- con rito civile	3

N°	Anno	INDICATORI DEMOGRAFICI	Valore
Continua: POPOLAZIONE ANAGRAFICA			
A68	1997	Elettori totale	2.236
A69	1997	- maschi	1.130
A70	1997	- femmine	1.106
A71	1997	Sezioni elettorali	5
A72	1997	- normali	5
A73	1997	- ospedaliere	0
		SERIE STORICA	
A1	1991	Popolazione residente censita	2.332
A32	1992	Popolazione residente	2.307
A32	1993	Popolazione residente	2.317
A32	1994	Popolazione residente	2.302
A32	1995	Popolazione residente	2.332
A32	1996	Popolazione residente	2.349
A20	1991	Famiglie residenti censite	943
A40	1992	Famiglie residenti	1.082
A40	1993	Famiglie residenti	1.030
A40	1994	Famiglie residenti	1.033
A40	1995	Famiglie residenti	1.047
A40	1996	Famiglie residenti	1.055

N°	Anno	INDICATORI ECONOMICI	Valore
LAVORO			
		CENSIMENTO 1991	
B1	1991	Popolazione attiva	884
B2	1991	- occupati	828
B3	1991	- disoccupati	27
B4	1991	- in cerca di prima occupazione	29
B5	1991	Popolazione non attiva	1.448
B6	1991	- casalinghe	192
B7	1991	- studenti	92
B8	1991	- ritirati dal lavoro	867
B9	1991	Tasso di attività(%)	37,9
B10	1991	Tasso di attività maschile (%)	48,7
B11	1991	Tasso di attività femminile (%)	26,6
B12	1991	Tasso di occupazione (%)	35,5
B13	1991	Tasso di occupazione maschile (%)	46,5
B14	1991	Tasso di occupazione femminile (%)	24,1
B15	1991	Tasso di disoccupazione (%)	6,3
B16	1991	Tasso di disoccupazione maschile (%)	4,7
B17	1991	Tasso di disoccupazione femminile (%)	9,5
B18	1991	Pop. in condizione professionale	855

N°	Anno	INDICATORI ECONOMICI	Valore
Continua: LAVORO - CENSIMENTO 1991			
B19	1991	- occupati in agricoltura	120
B20	1991	- occupati nell'industria	395
B21	1991	- occupati in altre attività	340
B22	1991	- imprenditori e liberi professionisti	33
B23	1991	- lavoratori in proprio	224
B24	1991	- soci di cooperative	14
B25	1991	- coadiuvanti	21
B26	1991	- dirigenti	2
B27	1991	- direttivi, quadri, impiegati	157
B28	1991	- altri lavoratori dipendenti	404
AGRICOLTURA			
		CENSIMENTO 1990	
C1	1990	Aziende agricole	272
C2	1990	di cui: a conduzione diretta del coltivatore	264
C17	1990	Superficie aziendale totale (ha)	2.881,90
C18	1990	Superficie agricola utilizzata (ha)	1.984,89
C25	1990	Unità lavorative totali	213
C26	1990	- familiari	202
C27	1990	- salariate	11

N°	Anno	INDICATORI ECONOMICI	Valore
INDUSTRIA E SERVIZI			
		CENSIMENTO 1991	
D1	1991	Imprese censite	192
D5	1991	Imprese artigiane	88
D15	1991	Istituzioni censite	5
D16	1991	UnitàLocali censite	235
D17	1991	- delle imprese artigiane	91
D18	1991	- delle istituzioni	21
D46	1991	Addetti censiti U.L.	729
D47	1991	- indipendenti	273
D48	1991	- delle imprese artigiane	152
D49	1991	- delle istituzioni	173
D50	1991	Addetti ogni 100 abitanti	31,3
IMPRESE			
		INFOCAMERE-CERVED	
E1	1997	Imprese attive	257
E9	1997	Imprese artigiane	82
E10	1997	UnitàLocali totali	279
E11	1997	U.L. attive in agricoltura	95
E12	1997	U.L. attive nell'industria	69
E13	1997	- estrazione di minerali	0
E14	1997	- industria alimentare, bevande e tabac co	10
E15	1997	- industria tessile, abbigliamento e cuoio	0
E16	1997	- industria del legno	6
E17	1997	- industria della carta, stampa ed editoria	0
E18	1997	- industria chimica, gomma e materie plastiche	1
E19	1997	- industria ceramica e minerali non metalliferi	6
E20	1997	- industria produzione e fabbricazione prodotti in metallo	7
E21	1997	- industria meccanica	2
E22	1997	- industria macchine e apparecchiature elettriche ed elettroniche	0
E23	1997	- industria apparecchi medicali e di precisione	0
E24	1997	- fabbricazione di mezzi di trasporto	0
E25	1997	- altre industrie manifatturiere	2
E26	1997	- produzione e distribuzione di energia elettrica, gas e acqua	1
E27	1997	- costruzioni	34
E28	1997	U.L. attive nel terziario	113
E29	1997	- commercio	57

Continua: IMPRESE - INFOCAMERE / CERVED

N°	Anno	INDICATORI ECONOMICI	Valore
E30	1997	- alberghi e ristoranti	15
E31	1997	- trasporti, magazzinaggio e comunica zioni	17
E32	1997	- intermediazione monetaria e finanziaria	3
E33	1997	- attivitàimmobiliari, noleggio, informa tica, ricerca e altre attivitàprofessio nali ed imprenditoriali	5
E34	1997	- istruzione	2
E35	1997	- sanitàe altri servizi sociali	3
E36	1997	- altri servizi pubblici, sociali e personali	11
E37	1997	Addetti U.L. totali	562
E38	1997	Addetti in agricoltura	95
E39	1997	Addetti nell'industria	255
E40	1997	- estrazione di minerali	0
E41	1997	- industria alimentare, bevande e tabac- co	45
E42	1997	- industria tessile, abbigliamento e cuoio	0
E43	1997	- industria del legno	9
E44	1997	- industria della carta, stampa ed editoria	0
E45	1997	- industria chimica, gomma e materie plastiche	1
E46	1997	- industria ceramica e minerali non metalliferi	86
E47	1997	- industria produzione e fabbricazione prodotti in metallo	26
E48	1997	- industria meccanica	4
E49	1997	- industria macchine e apparecchiature elettriche ed elettroniche	0
E50	1997	- industria apparecchi medicali e di pre cisione	0
E51	1997	- fabbricazione di mezzi di trasporto	0
E52	1997	- altre industrie manifatturiere	0
E53	1997	- produzione e distribuzione di energia elettrica, gas e acqua	2
E54	1997	- costruzioni	82
E55	1997	Addetti nel terziario	206
E56	1997	- commercio	76
E57	1997	- alberghi e ristoranti	38
E58	1997	- trasporti, magazzinaggio e comunica zioni	19
E59	1997	- intermediazione monetaria e finanziaria	11
E60	1997	- attivitàimmobiliari, noleggio, infor matica, ricerca e altre attivitàprofes sionali ed imprenditoriali	10
E61	1997	- istruzione	9
E62	1997	- sanitàe altri servizi sociali	32
E63	1997	- altri servizi pubblici, sociali e personali	11

N°	Anno	INDICATORI ECONOMICI	Valore
COMMERCIO			
F4	1996	Imprese nel commercio al minuto	25
F5	1996	- despecializzato e alimentare	12
F6	1996	- extralimentare	13
F7	1996	Pubblici esercizi	15
F12	1996	U.L. nel commercio al minuto	29
F13	1996	- despecializzato e alimentare	12
F14	1996	- extralimentare	17
F15	1996	U.L. pubblici esercizi	15
F20	1996	Addetti nel commercio al minuto	38
F21	1996	- despecializzato e alimentare	16
F22	1996	- extralimentare	22
F23	1996	Addetti pubblici esercizi	34
CREDITO			
H3	1996	Impieghi bancari (milioni di lire)	n.d.
H4	1996	Depositi bancari (milioni di lire)	n.d.
H5	1996	Sportelli bancari	1
ABITAZIONI, EDILIZIA E OPERE PUBBLICHE			
		CENSIMENTO 1991	
I1	1991	Totale abitazioni	1.707
I2	1991	Abitazioni occupate	921
I3	1991	- in proprietà	766
I4	1991	- in affitto	75
I5	1991	- fornite di acqua potabile e gabinetto	890
I6	1991	- collegate alla rete fognaria	832
I7	1991	- fornite di acqua calda	800
I8	1991	- fornite di riscaldamento	914
I9	1991	Abitazioni non occupate	786
I10	1991	- utilizzate per vacanza	567
I11	1991	- utilizzate per lavoro e/o studio	15
I12	1991	- disponibili per la vendita	15
I13	1991	- disponibili per l'affitto	51
I14	1991	- disponibili per vendita o affitto	7
I15	1991	- fornite di gabinetto	720
I16	1991	- fornite di acqua potabile	750
I17	1991	- fornite di acqua calda	498
I18	1991	- fornite di riscaldamento	720
		ISTAT	
I21	1994	Fabbricati residenziali di nuova costruzione	11

Continua: ABITAZIONI, EDILIZIA E OPERE PUBBLICHE - ISTAT

N°	Anno	INDICATORI ECONOMICI	Valore
I22	1994	Fabbricati residenziali di nuova costruzione: volume (mc)	8.825
I23	1994	Fabbricati non residenziali di nuova costruzione	3
I24	1994	Fabbricati non residenziali di nuova costruzione: volume (mc)	1.055
I25	1994	Abitazioni	16
I26	1994	Stanze	64
		C.C.I.A.A.	
I27	1996	Fabbricati residenziali di nuova costruzione	4
I28	1996	Fabbricati residenziali di nuova costruzione: volume (mc)	3.213
I29	1996	Fabbricati non residenziali di nuova costruzione	1
I30	1996	Fabbricati non residenziali di nuova costruzione: volume (mc)	1.459
I31	1996	Abitazioni	7
I32	1996	Stanze	24
COMUNICAZIONI E TRASPORTI			
J1	1995	Collegamenti telefonici principali	1.236
J2	1995	- abbonati negli ambienti di lavoro	183
J3	1995	- abbonati nelle abitazioni	1.027
J4	1995	- apparecchi a disposizione del pubblico	26
J6	1995	Autovetture circolanti	1.195
J7	1995	- a benzina	1.034
J8	1995	- a gasolio	117
J9	1995	- a metano	6
J10	1995	- a GPL	38
J18	91-95	Totale incidenti 1991-1995	10
J19	91-95	Incidenti medi annui ogni 10.000 abitanti	8,6
TURISMO			
K1	1996	Esercizi alberghieri	3
K2	1996	Posti letto alberghi	55
K3	1996	Camere alberghi	32
K4	1996	Bagni alberghi	38
K5	1996	Arrivi alberghieri	344
K6	1996	Presenze alberghiere	5.379
K7	1995	Esercizi extralberghieri	0
K8	1995	Posti letto extralberghieri	0
K9	1995	Arrivi extralberghieri	0
K10	1995	Presenze extralberghiere	0

N°	Anno	INDICATORI SOCIALI	Valore
ISTRUZIONE			
L1	1991	Laureati	36
L2	1991	Diplomati	343
L3	1991	Residenti con licenza media inferiore	464
L4	1991	Residenti con licenza elementare	918
L5	1991	Alfabeti privi di titolo di studio	454
L6	1991	Alfabeti in età65 anni e oltre	264
L7	1991	Analfabeti	38
L8	1991	Analfabeti in età65 anni e oltre	28
L9	1991	Studenti	92
		SCUOLE MEDIE INFERIORI (ISTAT)	
L28	94-95	Scuole medie inferiori	1
L29	94-95	- statali	1
L30	94-95	- gestite da enti privati	0
L31	94-95	- gestite da enti pubblici	0
L32	94-95	Classi	3
L33	94-95	Aule ordinarie	3
L34	94-95	Aule speciali	3
L35	94-95	Alunni	51
		SCUOLE MEDIE SUPERIORI (ISTAT)	
L39	95-96	Scuole medie superiori	0
L41	95-96	- istituti professionali	0
L42	95-96	- istituti tecnici	0
L43	95-96	- licei	0
L44	95-96	- istituti d'arte	0
L45	95-96	- istituti magistrali	0
L46	95-96	- scuole magistrali	0
L48	95-96	Aule ordinarie	0
L49	95-96	Aule speciali	0
L50	95-96	Studenti	0
L51	95-96	- di istituti professionali	0
L52	95-96	- di istituti tecnici	0
L53	95-96	- di licei	0
L54	95-96	- di istituti d'arte	0
L55	95-96	- di istituti magistrali	0
L56	95-96	- di scuole magistrali	0
		SCUOLE MATERNE COMUNALI (C.C.C.)	
L59	1995	Scuole materne comunali	0
L60	1995	Sezioni	0
L61	1995	Alunni iscritti	0
L62	1995	Insegnanti	0

N°	Anno	INDICATORI SOCIALI	Valore
Continua: ISTRUZIONE - C.C.C.			
		SCUOLE MATERNE STATALI (C.C.C.)	
L63	1995	Scuole materne statali	1
L64	1995	Sezioni	2
L65	1995	Alunni iscritti	42
		ISTRUZIONE PRIMARIA (C.C.C.)	
L66	1995	Scuole	2
L67	1995	Sezioni	8
L68	1995	Alunni iscritti	67
		ISTRUZIONE MEDIA INFERIORE (C.C.C.)	
L69	1995	Scuole	1
L70	1995	Sezioni	3
L71	1995	Alunni iscritti	55
		ISTRUZIONE MEDIA SUPERIORE (C.C.C.)	
L72	1995	Scuole	0
L73	1995	Sezioni	0
L74	1995	Alunni iscritti	0
SERVIZI COMUNALI VARI			
M1	1995	Cimiteri	8
M2	1995	Biblioteche comunali	1
M3	1995	Impianti sportivi	10
M4	1995	- piscine	2
M5	1995	- campi da tennis	2
M6	1995	- campi da pattinaggio	0
M7	1995	- stadi comunali	2
M8	1995	- impianti di risalita	0
M9	1995	- altri	4
M10	1995	Farmacie comunali	0
M11	1995	Teatri	0
M12	1995	Musei	1
SANITÀ			
		DECEDUTI PER CAUSA: ELABORAZIONI DELLA PROVINCIA DI MODENA SU DATI ISTAT	
N12	1992	Deceduti residenti	43
N13	1992	- per malattie infettive e parassitarie	0
N14	1992	- per tumori	10
N15	1992	- per malattie ghiandolari	0
N16	1992	- per malattie del sangue	0
N17	1992	- per disturbi psichici	0
N18	1992	- per malattie del sistema nervoso	4

N°	Anno	INDICATORI SOCIALI	Valore
Continua: SANITÀ			
N19	1992	- per malattie dell'apparato circolatorio	16
N20	1992	- per malattie dell'apparato respiratorio	7
N21	1992	- per malattie dell'apparato digerente	2
N22	1992	- per malattie dell'apparato genito-urinario	0
N23	1992	- per malattie della pelle	0
N24	1992	- per malattie del sistema osteomu scolare	0
N25	1992	- per malformazioni congenite	0
N26	1992	- per condizioni morbose di origine pe rinatale	0
N27	1992	- per stati morbosi maldefiniti	0
N28	1992	- per traumatismi e avvelenamenti	4
N29	1992	- per cause non specificate	0
ASSISTENZA E PREVIDENZA			
O1	1995	Assistenza di base: unità di offerta	3
O2	1995	- case protette	0
O3	1995	- case di riposo	1

N°	Anno	INDICATORI SOCIALI	Valore
Continua: ASSISTENZA E PREVIDENZA			
O4	1995	- residenze protette	0
O5	1995	- comunità alloggio	1
O6	1995	- centri diurni	0
O7	1995	- servizi di assistenza domiciliare	1
O9	1995	Assistenza di base: utenti	70
O10	1995	Centri socio-riabilitativi per portatori di handicap	0
O11	1995	Capacità ricettiva dei centri socio-riabilitativi per portatori di handicap	0
O15	1995	Comunità residenziali per minori	0
O16	1995	Capacità ricettiva delle comunità residen-ziali per minori	0
O17	1995	Utenti in carico alle comunità residenziali per minori	0
O18	1995	Asili nido comunali	0
O19	1995	Asili nido comunali: bambini iscritti	0
O20	1995	Asili nido comunali: assistenti	0

N°	Anno	INDICATORI AMBIENTALI	Valore
ENERGIA			
R9	1996	Numero di utenze allacciate alla rete E.N.E.L.	2.147
R10	1996	- per illuminazione pubblica	115
R11	1996	- per usi domestici	1.745
R12	1996	- per usi in locali e luoghi diversi dalle abitazioni	287
R13	1996	- per rivenditori	0
R18	1996	Energia elettrica venduta dall'E.N.E.L. (MWh)	11.906
R19	1996	- per illuminazione pubblica	257
R20	1996	- per usi domestici	2.353
R21	1996	- per usi in locali e luoghi diversi dalle abitazioni	9.296
R22	1996	- per rivenditori	0
STATO DELL'AMBIENTE			
S1	1995	Zone extra-agricole (ha)	1.353,14
S2	1995	- zone residenziali (ha)	153,52
S3	1995	- zone produttive (ha)	29,53
S4	1995	- servizi, attrezzature pubbliche (ha)	17,06
S5	1995	Zone agricole (ha)	3.183,49

N°	Anno	INDICATORI AMBIENTALI	Valore
Continua: STATO DELL'AMBIENTE			
S6	1995	- zone agricole di tutela (ha)	24,85
S7	1995	- parchi, aree boscate (ha)	1.322,72
S8	1995	- zone caratterizzate da dissesto idro geologico (ha)	1.534,45
S9	1995	Verde pubblico attrezzato a scala urbana (ha)	12,22
S10	1995	Lunghezza della rete fognaria (Km)	24
S11	1995	Abitanti serviti da pubblica fognatura (% su residenti)	60,2
S12	1995	Insediamenti produttivi con scarichi in pub-blica fognatura	7
S13	1995	Scarichi di pubblica fognatura	25
S14	1995	Scarichi depurati con depuratore biologico	0
S15	1995	Scolmatori di piena	0
S21	1995	Lunghezza rete idrica interna (Km)	55
S22	1995	Acquedotto: utenze domestiche	1.178
S23	1995	Acquedotto: utenze industriali	33
S24	1995	Acquedotto: utenze diverse	52
S25	1995	Acqua erogata (migliaia di mc)	168
S27	1994	Produzione rifiuti (t)	3.548,147

Comune di MONTESE

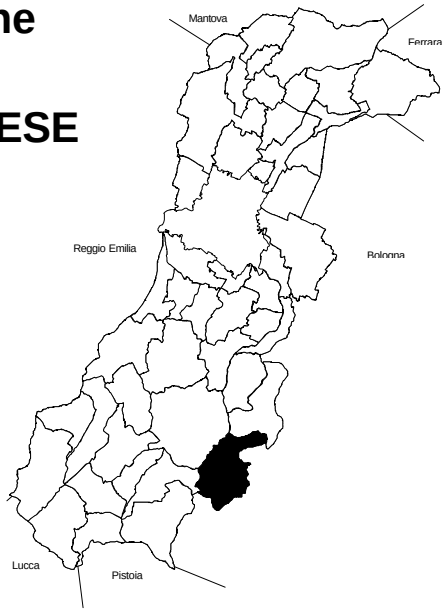

Codice ISTAT	036026
Distretto sanitario	6
Distretto scolastico	21
Circoscrizione del lavoro	Vignola
Codice Avviamento Postale	41055
Prefisso teleselettivo	059

INDICATORI FISICI

Altitudine centro capoluogo (mt)	841
Altitudine minima (mt)	254
Altitudine massima (mt)	1.139
Superficie territoriale (Kmq)	80,8
- di pianura (Kmq)	0,0
- di collina (Kmq)	0,0
- di montagna (Kmq)	80,8
Distanza dal capoluogo di provincia (Km)	58

POPOLAZIONE

N°	Anno	INDICATORI DEMOGRAFICI	Valore
		POPOLAZIONE CENSITA	
A1	1991	Popolazione residente totale	3.167
A2	1991	Popolazione maschile residente	1.615
A3	1991	- celibi	691
A4	1991	- coniugati	826
A5	1991	- separati legalmente	18
A6	1991	- divorziati	10
A7	1991	- vedovi	70
A8	1991	Popolazione femminile residente	1.552
A9	1991	- nubili	460
A10	1991	- coniugate	814
A11	1991	- separate legalmente	11
A12	1991	- divorziate	7
A13	1991	- vedove	260
A14	1991	Variazione ass. popolazione 1981 - 1991	-309
A15	1991	Variazione % popolazione 1981 - 1991	-8,9
A16	1991	Saldo naturale 1981 - 1991	-311
A17	1991	Saldo migratorio 1981 - 1991	2
A18	1991	Pop. residente in età 0 - 14 anni	348
A19	1991	Pop. residente in età 65 anni e oltre	817
A20	1991	Famiglie residenti	1.332
A21	1991	di cui: unidimensionali	411
A22	1991	N° medio di componenti per famiglia	2,35
A23	1991	Densità abitativa	39
A24	1991	Indice di mascolinità (%)	104,1

Continua: POPOLAZIONE CENSITA

N°	Anno	INDICATORI DEMOGRAFICI	Valore
A25	1991	Indice di vecchiaia (%)	234,8
A26	1991	Indice di dipendenza (%)	58,2
A27	1991	Indice di dipendenza giovanile (%)	17,4
A28	1991	Indice di dipendenza degli anziani (%)	40,8
A29	1991	Indice di struttura (%)	116,2
A30	1991	Indice di ricambio (%)	184,5
A31	1991	Stranieri residenti	5
		POPOLAZIONE ANAGRAFICA	
A32	1996	Popolazione residente totale	3.131
A33	1996	Popolazione maschile residente	1.573
A34	1996	Popolazione femminile residente	1.558
A35	1996	Variazione ass. popolazione 1991 - 1996	-36
A36	1996	Variazione % popolazione 1991 - 1996	-1,1
A37	1996	Pop. residente in età 0 - 14 anni	288
A38	1996	Pop. residente in età 65 anni e oltre	877
A39	1996	Pop. residente in età 100 anni e oltre	1
A40	1996	Famiglie residenti	1.385
A41	1996	N° medio di componenti per famiglia	2,24
A42	1996	Nati	20
A43	1996	Morti	56
A44	1996	Iscritti	96
A45	1996	Cancellati	81
A46	1996	Saldo naturale	-36
A47	1996	Saldo migratorio	15
A48	1996	Saldo totale	-21

N°	Anno	INDICATORI DEMOGRAFICI	Valore
Continua: POPOLAZIONE ANAGRAFICA			
A49	1996	Tasso di natalità(‰)	6,4
A50	1996	Tasso di mortalità(‰)	17,9
A51	1996	Tasso di incremento naturale (‰)	-11,5
A52	1996	Tasso di iscrizione (‰)	30,7
A53	1996	Tasso di cancellazione (‰)	25,9
A54	1996	Tasso di incremento migratorio (‰)	4,8
A55	1996	Tasso di incremento totale (‰)	-6,7
A56	1996	Densità abitativa	39
A57	1996	Indice di mascolinità(%)	101,0
A58	1996	Indice di vecchiaia (%)	304,5
A59	1996	Indice di dipendenza (%)	59,3
A60	1996	Indice di dipendenza giovanile (%)	14,6
A61	1996	Indice di dipendenza degli anziani (%)	44,6
A62	1996	Indice di struttura (%)	106,7
A63	1996	Indice di ricambio (%)	168,6
A64	1996	Cittadini stranieri	46
A65	1996	Matrimoni	10
A66	1996	- con rito religioso	9
A67	1996	- con rito civile	1

N°	Anno	INDICATORI DEMOGRAFICI	Valore
Continua: POPOLAZIONE ANAGRAFICA			
A68	1997	Elettori totale	2.823
A69	1997	- maschi	1.414
A70	1997	- femmine	1.409
A71	1997	Sezioni elettorali	8
A72	1997	- normali	8
A73	1997	- ospedaliere	0
		SERIE STORICA	
A1	1991	Popolazione residente censita	3.167
A32	1992	Popolazione residente	3.145
A32	1993	Popolazione residente	3.122
A32	1994	Popolazione residente	3.130
A32	1995	Popolazione residente	3.152
A32	1996	Popolazione residente	3.131
A20	1991	Famiglie residenti censite	1.332
A40	1992	Famiglie residenti	1.337
A40	1993	Famiglie residenti	1.346
A40	1994	Famiglie residenti	1.351
A40	1995	Famiglie residenti	1.378
A40	1996	Famiglie residenti	1.385

N°	Anno	INDICATORI ECONOMICI	Valore
LAVORO			
		CENSIMENTO 1991	
B1	1991	Popolazione attiva	1.457
B2	1991	- occupati	1.388
B3	1991	- disoccupati	21
B4	1991	- in cerca di prima occupazione	48
B5	1991	Popolazione non attiva	1.710
B6	1991	- casalinghe	212
B7	1991	- studenti	123
B8	1991	- ritirati dal lavoro	969
B9	1991	Tasso di attività(%)	46,0
B10	1991	Tasso di attività maschile (%)	55,7
B11	1991	Tasso di attività femminile (%)	35,9
B12	1991	Tasso di occupazione (%)	43,8
B13	1991	Tasso di occupazione maschile (%)	53,9
B14	1991	Tasso di occupazione femminile (%)	33,4
B15	1991	Tasso di disoccupazione (%)	4,7
B16	1991	Tasso di disoccupazione maschile (%)	3,3
B17	1991	Tasso di disoccupazione femminile (%)	7,0
B18	1991	Pop. in condizione professionale	1.409

N°	Anno	INDICATORI ECONOMICI	Valore
Continua: LAVORO - CENSIMENTO 1991			
B19	1991	- occupati in agricoltura	441
B20	1991	- occupati nell'industria	403
B21	1991	- occupati in altre attività	565
B22	1991	- imprenditori e liberi professionisti	71
B23	1991	- lavoratori in proprio	529
B24	1991	- soci di cooperative	12
B25	1991	- coadiuvanti	84
B26	1991	- dirigenti	8
B27	1991	- direttivi, quadri, impiegati	149
B28	1991	- altri lavoratori dipendenti	556
AGRICOLTURA			
		CENSIMENTO 1990	
C1	1990	Aziende agricole	766
C2	1990	di cui: a conduzione diretta del coltivatore	755
C17	1990	Superficie aziendale totale (ha)	6.851,51
C18	1990	Superficie agricola utilizzata (ha)	3.459,17
C25	1990	Unità lavorative totali	694
C26	1990	- familiari	614
C27	1990	- salariate	80

N°	Anno	INDICATORI ECONOMICI	Valore
INDUSTRIA E SERVIZI			
		CENSIMENTO 1991	
D1	1991	Imprese censite	285
D5	1991	Imprese artigiane	152
D15	1991	Istituzioni censite	11
D16	1991	UnitàLocali censite	359
D17	1991	- delle imprese artigiane	168
D18	1991	- delle istituzioni	35
D46	1991	Addetti censiti U.L.	856
D47	1991	- indipendenti	431
D48	1991	- delle imprese artigiane	301
D49	1991	- delle istituzioni	135
D50	1991	Addetti ogni 100 abitanti	27,0
IMPRESE			
		INFOCAMERE-CERVED	
E1	1997	Imprese attive	621
E9	1997	Imprese artigiane	139
E10	1997	UnitàLocali totali	711
E11	1997	U.L. attive in agricoltura	369
E12	1997	U.L. attive nell'industria	125
E13	1997	- estrazione di minerali	4
E14	1997	- industria alimentare, bevande e tabac co	16
E15	1997	- industria tessile, abbigliamento e cuoio	6
E16	1997	- industria del legno	7
E17	1997	- industria della carta, stampa ed editoria	1
E18	1997	- industria chimica, gomma e materie plastiche	0
E19	1997	- industria ceramica e minerali non metalliferi	6
E20	1997	- industria produzione e fabbricazione prodotti in metallo	7
E21	1997	- industria meccanica	12
E22	1997	- industria macchine e apparecchiature elettriche ed elettroniche	5
E23	1997	- industria apparecchi medicali e di precisione	1
E24	1997	- fabbricazione di mezzi di trasporto	0
E25	1997	- altre industrie manifatturiere	1
E26	1997	- produzione e distribuzione di energia elettrica, gas e acqua	0
E27	1997	- costruzioni	59
E28	1997	U.L. attive nel terziario	182
E29	1997	- commercio	98

Continua: IMPRESE - INFOCAMERE / CERVED

N°	Anno	INDICATORI ECONOMICI	Valore
E30	1997	- alberghi e ristoranti	18
E31	1997	- trasporti, magazzinaggio e comunica zioni	24
E32	1997	- intermediazione monetaria e finanziaria	5
E33	1997	- attivitàimmobiliari, noleggio, informa tica, ricerca e altre attivitàprofessio nali ed imprenditoriali	19
E34	1997	- istruzione	1
E35	1997	- sanitàe altri servizi sociali	0
E36	1997	- altri servizi pubblici, sociali e personali	17
E37	1997	Addetti U.L. totali	952
E38	1997	Addetti in agricoltura	369
E39	1997	Addetti nell'industria	263
E40	1997	- estrazione di minerali	5
E41	1997	- industria alimentare, bevande e tabac- co	35
E42	1997	- industria tessile, abbigliamento e cuoio	23
E43	1997	- industria del legno	14
E44	1997	- industria della carta, stampa ed editoria	0
E45	1997	- industria chimica, gomma e materie plastiche	0
E46	1997	- industria ceramica e minerali non metalliferi	10
E47	1997	- industria produzione e fabbricazione prodotti in metallo	13
E48	1997	- industria meccanica	33
E49	1997	- industria macchine e apparecchiature elettriche ed elettroniche	37
E50	1997	- industria apparecchi medicali e di pre cisione	1
E51	1997	- fabbricazione di mezzi di trasporto	0
E52	1997	- altre industrie manifatturiere	2
E53	1997	- produzione e distribuzione di energia elettrica, gas e acqua	0
E54	1997	- costruzioni	90
E55	1997	Addetti nel terziario	299
E56	1997	- commercio	135
E57	1997	- alberghi e ristoranti	49
E58	1997	- trasporti, magazzinaggio e comunica zioni	51
E59	1997	- intermediazione monetaria e finanziaria	11
E60	1997	- attivitàimmobiliari, noleggio, infor matica, ricerca e altre attivitàprofes sionali ed imprenditoriali	18
E61	1997	- istruzione	1
E62	1997	- sanitàe altri servizi sociali	0
E63	1997	- altri servizi pubblici, sociali e personali	34

N°	Anno	INDICATORI ECONOMICI	Valore
COMMERCIO			
F4	1996	Imprese nel commercio al minuto	44
F5	1996	- despecializzato e alimentare	18
F6	1996	- extralimentare	26
F7	1996	Pubblici esercizi	16
F12	1996	U.L. nel commercio al minuto	56
F13	1996	- despecializzato e alimentare	19
F14	1996	- extralimentare	37
F15	1996	U.L. pubblici esercizi	19
F20	1996	Addetti nel commercio al minuto	69
F21	1996	- despecializzato e alimentare	30
F22	1996	- extralimentare	39
F23	1996	Addetti pubblici esercizi	54
CREDITO			
H3	1996	Impieghi bancari (milioni di lire)	n.d.
H4	1996	Depositi bancari (milioni di lire)	n.d.
H5	1996	Sportelli bancari	2
ABITAZIONI, EDILIZIA E OPERE PUBBLICHE			
		CENSIMENTO 1991	
I1	1991	Totale abitazioni	3.344
I2	1991	Abitazioni occupate	1.307
I3	1991	- in proprietà	1.038
I4	1991	- in affitto	134
I5	1991	- fornite di acqua potabile e gabinetto	1.238
I6	1991	- collegate alla rete fognaria	786
I7	1991	- fornite di acqua calda	1.111
I8	1991	- fornite di riscaldamento	1.292
I9	1991	Abitazioni non occupate	2.037
I10	1991	- utilizzate per vacanza	1.454
I11	1991	- utilizzate per lavoro e/o studio	61
I12	1991	- disponibili per la vendita	27
I13	1991	- disponibili per l'affitto	245
I14	1991	- disponibili per vendita o affitto	59
I15	1991	- fornite di gabinetto	1.903
I16	1991	- fornite di acqua potabile	1.998
I17	1991	- fornite di acqua calda	1.643
I18	1991	- fornite di riscaldamento	1.839
		ISTAT	
I21	1994	Fabbricati residenziali di nuova costruzione	d.m.

Continua: ABITAZIONI, EDILIZIA E OPERE PUBBLICHE - ISTAT

N°	Anno	INDICATORI ECONOMICI	Valore
I22	1994	Fabbricati residenziali di nuova costruzione: volume (mc)	d.m.
I23	1994	Fabbricati non residenziali di nuova costruzione	d.m.
I24	1994	Fabbricati non residenziali di nuova costruzione: volume (mc)	d.m.
I25	1994	Abitazioni	d.m.
I26	1994	Stanze	d.m.
		C.C.I.A.A.	
I27	1996	Fabbricati residenziali di nuova costruzione	d.m.
I28	1996	Fabbricati residenziali di nuova costruzione: volume (mc)	d.m.
I29	1996	Fabbricati non residenziali di nuova costruzione	d.m.
I30	1996	Fabbricati non residenziali di nuova costruzione: volume (mc)	d.m.
I31	1996	Abitazioni	0
I32	1996	Stanze	0
COMUNICAZIONI E TRASPORTI			
J1	1995	Collegamenti telefonici principali	1.799
J2	1995	- abbonati negli ambienti di lavoro	283
J3	1995	- abbonati nelle abitazioni	1.467
J4	1995	- apparecchi a disposizione del pubblico	49
J6	1995	Autovetture circolanti	1.718
J7	1995	- a benzina	1.519
J8	1995	- a gasolio	128
J9	1995	- a metano	11
J10	1995	- a GPL	60
J18	91-95	Totale incidenti 1991-1995	22
J19	91-95	Incidenti medi annui ogni 10.000 abitanti	14,0
TURISMO			
K1	1996	Esercizi alberghieri	7
K2	1996	Posti letto alberghi	194
K3	1996	Camere alberghi	101
K4	1996	Bagni alberghi	88
K5	1996	Arrivi alberghieri	878
K6	1996	Presenze alberghiere	6.141
K7	1995	Esercizi extralberghieri	3
K8	1995	Posti letto extralberghieri	340
K9	1995	Arrivi extralberghieri	1.577
K10	1995	Presenze extralberghiere	49.447

N°	Anno	INDICATORI SOCIALI	Valore
ISTRUZIONE			
L1	1991	Laureati	35
L2	1991	Diplomati	359
L3	1991	Residenti con licenza media inferiore	763
L4	1991	Residenti con licenza elementare	1.203
L5	1991	Alfabeti privi di titolo di studio	644
L6	1991	Alfabeti in età65 anni e oltre	378
L7	1991	Analfabeti	61
L8	1991	Analfabeti in età65 anni e oltre	40
L9	1991	Studenti	123
		SCUOLE MEDIE INFERIORI (ISTAT)	
L28	94-95	Scuole medie inferiori	1
L29	94-95	- statali	1
L30	94-95	- gestite da enti privati	0
L31	94-95	- gestite da enti pubblici	0
L32	94-95	Classi	5
L33	94-95	Aule ordinarie	5
L34	94-95	Aule speciali	2
L35	94-95	Alunni	74
		SCUOLE MEDIE SUPERIORI (ISTAT)	
L39	95-96	Scuole medie superiori	0
L41	95-96	- istituti professionali	0
L42	95-96	- istituti tecnici	0
L43	95-96	- licei	0
L44	95-96	- istituti d'arte	0
L45	95-96	- istituti magistrali	0
L46	95-96	- scuole magistrali	0
L48	95-96	Aule ordinarie	0
L49	95-96	Aule speciali	0
L50	95-96	Studenti	0
L51	95-96	- di istituti professionali	0
L52	95-96	- di istituti tecnici	0
L53	95-96	- di licei	0
L54	95-96	- di istituti d'arte	0
L55	95-96	- di istituti magistrali	0
L56	95-96	- di scuole magistrali	0
		SCUOLE MATERNE COMUNALI (C.C.C.)	
L59	1995	Scuole materne comunali	0
L60	1995	Sezioni	0
L61	1995	Alunni iscritti	0
L62	1995	Insegnanti	0

N°	Anno	INDICATORI SOCIALI	Valore
Continua: ISTRUZIONE - C.C.C.			
		SCUOLE MATERNE STATALI (C.C.C.)	
L63	1995	Scuole materne statali	0
L64	1995	Sezioni	0
L65	1995	Alunni iscritti	0
		ISTRUZIONE PRIMARIA (C.C.C.)	
L66	1995	Scuole	1
L67	1995	Sezioni	2
L68	1995	Alunni iscritti	87
		ISTRUZIONE MEDIA INFERIORE (C.C.C.)	
L69	1995	Scuole	1
L70	1995	Sezioni	2
L71	1995	Alunni iscritti	62
		ISTRUZIONE MEDIA SUPERIORE (C.C.C.)	
L72	1995	Scuole	0
L73	1995	Sezioni	0
L74	1995	Alunni iscritti	0
SERVIZI COMUNALI VARI			
M1	1995	Cimiteri	11
M2	1995	Biblioteche comunali	1
M3	1995	Impianti sportivi	11
M4	1995	- piscine	1
M5	1995	- campi da tennis	3
M6	1995	- campi da pattinaggio	1
M7	1995	- stadi comunali	1
M8	1995	- impianti di risalita	1
M9	1995	- altri	4
M10	1995	Farmacie comunali	0
M11	1995	Teatri	0
M12	1995	Musei	0
SANITÀ			
		DECEDUTI PER CAUSA: ELABORAZIONI DELLA PROVINCIA DI MODENA SU DATI ISTAT	
N12	1992	Deceduti residenti	46
N13	1992	- per malattie infettive e parassitarie	0
N14	1992	- per tumori	10
N15	1992	- per malattie ghiandolari	2
N16	1992	- per malattie del sangue	0
N17	1992	- per disturbi psichici	0
N18	1992	- per malattie del sistema nervoso	1

N°	Anno	INDICATORI SOCIALI	Valore
Continua: SANITÀ			
N19	1992	- per malattie dell'apparato circolatorio	21
N20	1992	- per malattie dell'apparato respiratorio	4
N21	1992	- per malattie dell'apparato digerente	0
N22	1992	- per malattie dell'apparato genito-urinario	1
N23	1992	- per malattie della pelle	0
N24	1992	- per malattie del sistema osteomu scolare	0
N25	1992	- per malformazioni congenite	0
N26	1992	- per condizioni morbose di origine pe rinatale	0
N27	1992	- per stati morbosi maldefiniti	1
N28	1992	- per traumatismi e avvelenamenti	6
N29	1992	- per cause non specificate	0
ASSISTENZA E PREVIDENZA			
O1	1995	Assistenza di base: unità di offerta	2
O2	1995	- case protette	1
O3	1995	- case di riposo	0

N°	Anno	INDICATORI SOCIALI	Valore
Continua: ASSISTENZA E PREVIDENZA			
O4	1995	- residenze protette	0
O5	1995	- comunità alloggio	0
O6	1995	- centri diurni	0
O7	1995	- servizi di assistenza domiciliare	1
O9	1995	Assistenza di base: utenti	59
O10	1995	Centri socio-riabilitativi per portatori di handicap	0
O11	1995	Capacità ricettiva dei centri socio-riabilitativi per portatori di handicap	0
O15	1995	Comunità residenziali per minori	0
O16	1995	Capacità ricettiva delle comunità residen-ziali per minori	0
O17	1995	Utenti in carico alle comunità residenziali per minori	0
O18	1995	Asili nido comunali	0
O19	1995	Asili nido comunali: bambini iscritti	0
O20	1995	Asili nido comunali: assistenti	0

N°	Anno	INDICATORI AMBIENTALI	Valore
ENERGIA			
R9	1996	Numero di utenze allacciate alla rete E.N.E.L.	3.470
R10	1996	- per illuminazione pubblica	31
R11	1996	- per usi domestici	2.901
R12	1996	- per usi in locali e luoghi diversi dalle abitazioni	538
R13	1996	- per rivenditori	0
R18	1996	Energia elettrica venduta dall'E.N.E.L. (MWh)	7.729
R19	1996	- per illuminazione pubblica	388
R20	1996	- per usi domestici	3.544
R21	1996	- per usi in locali e luoghi diversi dalle abitazioni	3.797
R22	1996	- per rivenditori	0
STATO DELL'AMBIENTE			
S1	1995	Zone extra-agricole (ha)	198,38
S2	1995	- zone residenziali (ha)	94,24
S3	1995	- zone produttive (ha)	29,75
S4	1995	- servizi, attrezzature pubbliche (ha)	15,47
S5	1995	Zone agricole (ha)	7.874,85

N°	Anno	INDICATORI AMBIENTALI	Valore
Continua: STATO DELL'AMBIENTE			
S6	1995	- zone agricole di tutela (ha)	266,04
S7	1995	- parchi, aree boscate (ha)	4.510,13
S8	1995	- zone caratterizzate da dissesto idro geologico (ha)	94,10
S9	1995	Verde pubblico attrezzato a scala urbana (ha)	47,97
S10	1995	Lunghezza della rete fognaria (Km)	7
S11	1995	Abitanti serviti da pubblica fognatura (% su residenti)	49,6
S12	1995	Insediamenti produttivi con scarichi in pub-blica fognatura	1
S13	1995	Scarichi di pubblica fognatura	12
S14	1995	Scarichi depurati con depuratore biologico	1
S15	1995	Scolmatori di piena	0
S21	1995	Lunghezza rete idrica interna (Km)	380
S22	1995	Acquedotto: utenze domestiche	2.738
S23	1995	Acquedotto: utenze industriali	0
S24	1995	Acquedotto: utenze diverse	300
S25	1995	Acqua erogata (migliaia di mc)	463
S27	1994	Produzione rifiuti (t)	47,422

Comune di NONANTOLA

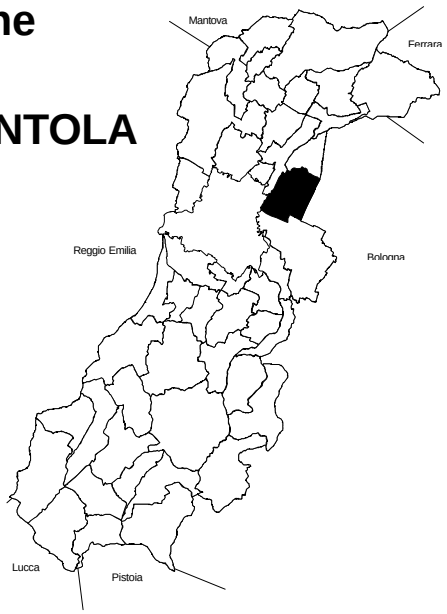

Codice ISTAT	036027
Distretto sanitario	7
Distretto scolastico	17/18
Circoscrizione del lavoro	Modena
Codice Avviamento Postale	41015
Prefisso teleselettivo	059

INDICATORI FISICI

Altitudine centro capoluogo (mt)	24
Altitudine minima (mt)	21
Altitudine massima (mt)	35
Superficie territoriale (Kmq)	55,4
- di pianura (Kmq)	55,4
- di collina (Kmq)	0,0
- di montagna (Kmq)	0,0
Distanza dal capoluogo di provincia (Km)	10

POPOLAZIONE

N°	Anno	INDICATORI DEMOGRAFICI	Valore
		POPOLAZIONE CENSITA	
A1	1991	Popolazione residente totale	10.998
A2	1991	Popolazione maschile residente	5.459
A3	1991	- celibi	2.163
A4	1991	- coniugati	3.066
A5	1991	- separati legalmente	46
A6	1991	- divorziati	29
A7	1991	- vedovi	155
A8	1991	Popolazione femminile residente	5.539
A9	1991	- nubili	1.717
A10	1991	- coniugate	3.029
A11	1991	- separate legalmente	47
A12	1991	- divorziate	34
A13	1991	- vedove	712
A14	1991	Variazione ass. popolazione 1981 - 1991	651
A15	1991	Variazione % popolazione 1981 - 1991	6,3
A16	1991	Saldo naturale 1981 - 1991	-189
A17	1991	Saldo migratorio 1981 - 1991	840
A18	1991	Pop. residente in età 0 - 14 anni	1.411
A19	1991	Pop. residente in età 65 anni e oltre	1.842
A20	1991	Famiglie residenti	3.823
A21	1991	di cui: unidimensionali	571
A22	1991	N° medio di componenti per famiglia	2,87
A23	1991	Densità abitativa	199
A24	1991	Indice di mascolinità (%)	98,6

Continua: POPOLAZIONE CENSITA

N°	Anno	INDICATORI DEMOGRAFICI	Valore
A25	1991	Indice di vecchiaia (%)	130,5
A26	1991	Indice di dipendenza (%)	42,0
A27	1991	Indice di dipendenza giovanile (%)	18,2
A28	1991	Indice di dipendenza degli anziani (%)	23,8
A29	1991	Indice di struttura (%)	88,1
A30	1991	Indice di ricambio (%)	90,5
A31	1991	Stranieri residenti	183
		POPOLAZIONE ANAGRAFICA	
A32	1996	Popolazione residente totale	11.655
A33	1996	Popolazione maschile residente	5.785
A34	1996	Popolazione femminile residente	5.870
A35	1996	Variazione ass. popolazione 1991 - 1996	657
A36	1996	Variazione % popolazione 1991 - 1996	6,0
A37	1996	Pop. residente in età 0 - 14 anni	1.427
A38	1996	Pop. residente in età 65 anni e oltre	2.107
A39	1996	Pop. residente in età 100 anni e oltre	2
A40	1996	Famiglie residenti	4.277
A41	1996	N° medio di componenti per famiglia	2,72
A42	1996	Nati	97
A43	1996	Morti	118
A44	1996	Iscritti	348
A45	1996	Cancellati	203
A46	1996	Saldo naturale	-21
A47	1996	Saldo migratorio	145
A48	1996	Saldo totale	124

N°	Anno	INDICATORI DEMOGRAFICI	Valore
Continua: POPOLAZIONE ANAGRAFICA			
A49	1996	Tasso di natalità(‰)	8,3
A50	1996	Tasso di mortalità(‰)	10,1
A51	1996	Tasso di incremento naturale (‰)	-1,8
A52	1996	Tasso di iscrizione (‰)	29,9
A53	1996	Tasso di cancellazione (‰)	17,4
A54	1996	Tasso di incremento migratorio (‰)	12,4
A55	1996	Tasso di incremento totale (‰)	10,6
A56	1996	Densità abitativa	210
A57	1996	Indice di mascolinità(%)	98,6
A58	1996	Indice di vecchiaia (%)	147,7
A59	1996	Indice di dipendenza (%)	43,5
A60	1996	Indice di dipendenza giovanile (%)	17,6
A61	1996	Indice di dipendenza degli anziani (%)	25,9
A62	1996	Indice di struttura (%)	91,1
A63	1996	Indice di ricambio (%)	130,0
A64	1996	Cittadini stranieri	304
A65	1996	Matrimoni	47
A66	1996	- con rito religioso	41
A67	1996	- con rito civile	6

N°	Anno	INDICATORI DEMOGRAFICI	Valore
Continua: POPOLAZIONE ANAGRAFICA			
A68	1997	Elettori totale	9.863
A69	1997	- maschi	4.841
A70	1997	- femmine	5.022
A71	1997	Sezioni elettorali	16
A72	1997	- normali	16
A73	1997	- ospedaliere	0
		SERIE STORICA	
A1	1991	Popolazione residente censita	10.998
A32	1992	Popolazione residente	11.168
A32	1993	Popolazione residente	11.338
A32	1994	Popolazione residente	11.517
A32	1995	Popolazione residente	11.538
A32	1996	Popolazione residente	11.655
A20	1991	Famiglie residenti censite	3.823
A40	1992	Famiglie residenti	3.983
A40	1993	Famiglie residenti	4.069
A40	1994	Famiglie residenti	4.189
A40	1995	Famiglie residenti	4.211
A40	1996	Famiglie residenti	4.277

N°	Anno	INDICATORI ECONOMICI	Valore
LAVORO			
		CENSIMENTO 1991	
B1	1991	Popolazione attiva	5.574
B2	1991	- occupati	5.306
B3	1991	- disoccupati	171
B4	1991	- in cerca di prima occupazione	97
B5	1991	Popolazione non attiva	5.424
B6	1991	- casalinghe	864
B7	1991	- studenti	659
B8	1991	- ritirati dal lavoro	2.421
B9	1991	Tasso di attività(%)	50,7
B10	1991	Tasso di attività maschile (%)	59,1
B11	1991	Tasso di attività femminile (%)	42,4
B12	1991	Tasso di occupazione (%)	48,2
B13	1991	Tasso di occupazione maschile (%)	57,2
B14	1991	Tasso di occupazione femminile (%)	39,4
B15	1991	Tasso di disoccupazione (%)	4,8
B16	1991	Tasso di disoccupazione maschile (%)	3,2
B17	1991	Tasso di disoccupazione femminile (%)	7,1
B18	1991	Pop. in condizione professionale	5.477

N°	Anno	INDICATORI ECONOMICI	Valore
Continua: LAVORO - CENSIMENTO 1991			
B19	1991	- occupati in agricoltura	500
B20	1991	- occupati nell'industria	2.862
B21	1991	- occupati in altre attività	2.115
B22	1991	- imprenditori e liberi professionisti	275
B23	1991	- lavoratori in proprio	1.160
B24	1991	- soci di cooperative	52
B25	1991	- coadiuvanti	137
B26	1991	- dirigenti	51
B27	1991	- direttivi, quadri, impiegati	1.077
B28	1991	- altri lavoratori dipendenti	2.725
AGRICOLTURA			
		CENSIMENTO 1990	
C1	1990	Aziende agricole	425
C2	1990	di cui: a conduzione diretta del coltivatore	407
C17	1990	Superficie aziendale totale (ha)	5.185,85
C18	1990	Superficie agricola utilizzata (ha)	4.566,64
C25	1990	Unità lavorative totali	574
C26	1990	- familiari	411
C27	1990	- salariate	163

N°	Anno	INDICATORI ECONOMICI	Valore
INDUSTRIA E SERVIZI			
		CENSIMENTO 1991	
D1	1991	Imprese censite	783
D5	1991	Imprese artigiane	441
D15	1991	Istituzioni censite	10
D16	1991	UnitàLocali censite	884
D17	1991	- delle imprese artigiane	457
D18	1991	- delle istituzioni	38
D46	1991	Addetti censiti U.L.	3.260
D47	1991	- indipendenti	1.275
D48	1991	- delle imprese artigiane	1.388
D49	1991	- delle istituzioni	255
D50	1991	Addetti ogni 100 abitanti	29,6
IMPRESE			
		INFOCAMERE-CERVED	
E1	1997	Imprese attive	1.088
E9	1997	Imprese artigiane	434
E10	1997	UnitàLocali totali	1.218
E11	1997	U.L. attive in agricoltura	336
E12	1997	U.L. attive nell'industria	389
E13	1997	- estrazione di minerali	0
E14	1997	- industria alimentare, bevande e tabac co	31
E15	1997	- industria tessile, abbigliamento e cuoio	56
E16	1997	- industria del legno	9
E17	1997	- industria della carta, stampa ed editoria	8
E18	1997	- industria chimica, gomma e materie plastiche	5
E19	1997	- industria ceramica e minerali non metalliferi	3
E20	1997	- industria produzione e fabbricazione prodotti in metallo	58
E21	1997	- industria meccanica	46
E22	1997	- industria macchine e apparecchiature elettriche ed elettroniche	7
E23	1997	- industria apparecchi medicali e di precisione	6
E24	1997	- fabbricazione di mezzi di trasporto	0
E25	1997	- altre industrie manifatturiere	18
E26	1997	- produzione e distribuzione di energia elettrica, gas e acqua	0
E27	1997	- costruzioni	142
E28	1997	U.L. attive nel terziario	443
E29	1997	- commercio	203

Continua: IMPRESE - INFOCAMERE / CERVED

N°	Anno	INDICATORI ECONOMICI	Valore
E30	1997	- alberghi e ristoranti	28
E31	1997	- trasporti, magazzinaggio e comunica zioni	81
E32	1997	- intermediazione monetaria e finanziaria	20
E33	1997	- attivitàimmobiliari, noleggio, informa tica, ricerca e altre attivitàprofessio nali ed imprenditoriali	75
E34	1997	- istruzione	1
E35	1997	- sanitàe altri servizi sociali	1
E36	1997	- altri servizi pubblici, sociali e personali	34
E37	1997	Addetti U.L. totali	3.116
E38	1997	Addetti in agricoltura	369
E39	1997	Addetti nell'industria	1.748
E40	1997	- estrazione di minerali	0
E41	1997	- industria alimentare, bevande e tabac- co	134
E42	1997	- industria tessile, abbigliamento e cuoio	373
E43	1997	- industria del legno	15
E44	1997	- industria della carta, stampa ed editoria	33
E45	1997	- industria chimica, gomma e materie plastiche	39
E46	1997	- industria ceramica e minerali non metalliferi	8
E47	1997	- industria produzione e fabbricazione prodotti in metallo	274
E48	1997	- industria meccanica	490
E49	1997	- industria macchine e apparecchiature elettriche ed elettroniche	54
E50	1997	- industria apparecchi medicali e di pre cisione	8
E51	1997	- fabbricazione di mezzi di trasporto	0
E52	1997	- altre industrie manifatturiere	32
E53	1997	- produzione e distribuzione di energia elettrica, gas e acqua	0
E54	1997	- costruzioni	288
E55	1997	Addetti nel terziario	919
E56	1997	- commercio	437
E57	1997	- alberghi e ristoranti	76
E58	1997	- trasporti, magazzinaggio e comunica zioni	112
E59	1997	- intermediazione monetaria e finanziaria	56
E60	1997	- attivitàimmobiliari, noleggio, infor matica, ricerca e altre attivitàprofes sionali ed imprenditoriali	186
E61	1997	- istruzione	0
E62	1997	- sanitàe altri servizi sociali	1
E63	1997	- altri servizi pubblici, sociali e personali	51

N°	Anno	INDICATORI ECONOMICI	Valore

COMMERCIO

F4	1996	Imprese nel commercio al minuto	85
F5	1996	- despecializzato e alimentare	23
F6	1996	- extralimentare	62
F7	1996	Pubblici esercizi	24
F12	1996	U.L. nel commercio al minuto	96
F13	1996	- despecializzato e alimentare	27
F14	1996	- extralimentare	69
F15	1996	U.L. pubblici esercizi	27
F20	1996	Addetti nel commercio al minuto	206
F21	1996	- despecializzato e alimentare	92
F22	1996	- extralimentare	114
F23	1996	Addetti pubblici esercizi	75

CREDITO

H3	1996	Impieghi bancari (milioni di lire)	n.d.
H4	1996	Depositi bancari (milioni di lire)	n.d.
H5	1996	Sportelli bancari	3

ABITAZIONI, EDILIZIA E OPERE PUBBLICHE

		CENSIMENTO 1991	
I1	1991	Totale abitazioni	4.026
I2	1991	Abitazioni occupate	3.782
I3	1991	- in proprietà	2.589
I4	1991	- in affitto	828
I5	1991	- fornite di acqua potabile e gabinetto	3.746
I6	1991	- collegate alla rete fognaria	3.367
I7	1991	- fornite di acqua calda	3.732
I8	1991	- fornite di riscaldamento	3.764
I9	1991	Abitazioni non occupate	244
I10	1991	- utilizzate per vacanza	21
I11	1991	- utilizzate per lavoro e/o studio	38
I12	1991	- disponibili per la vendita	14
I13	1991	- disponibili per l'affitto	12
I14	1991	- disponibili per vendita o affitto	5
I15	1991	- fornite di gabinetto	227
I16	1991	- fornite di acqua potabile	230
I17	1991	- fornite di acqua calda	200
I18	1991	- fornite di riscaldamento	210
		ISTAT	
I21	1994	Fabbricati residenziali di nuova costruzione	10

Continua: ABITAZIONI, EDILIZIA E OPERE PUBBLICHE - ISTAT

I22	1994	Fabbricati residenziali di nuova costruzione: volume (mc)	16.030
I23	1994	Fabbricati non residenziali di nuova costruzione	14
I24	1994	Fabbricati non residenziali di nuova costruzione: volume (mc)	62.180
I25	1994	Abitazioni	53
I26	1994	Stanze	187
		C.C.I.A.A.	
I27	1996	Fabbricati residenziali di nuova costruzione	12
I28	1996	Fabbricati residenziali di nuova costruzione: volume (mc)	30.523
I29	1996	Fabbricati non residenziali di nuova costruzione	9
I30	1996	Fabbricati non residenziali di nuova costruzione: volume (mc)	43.568
I31	1996	Abitazioni	86
I32	1996	Stanze	259

COMUNICAZIONI E TRASPORTI

J1	1995	Collegamenti telefonici principali	4.613
J2	1995	- abbonati negli ambienti di lavoro	970
J3	1995	- abbonati nelle abitazioni	3.599
J4	1995	- apparecchi a disposizione del pubblico	44
J6	1995	Autovetture circolanti	6.785
J7	1995	- a benzina	5.577
J8	1995	- a gasolio	572
J9	1995	- a metano	264
J10	1995	- a GPL	372
J18	91-95	Totale incidenti 1991-1995	53
J19	91-95	Incidenti medi annui ogni 10.000 abitanti	9,4

TURISMO

K1	1996	Esercizi alberghieri	1
K2	1996	Posti letto alberghi	16
K3	1996	Camere alberghi	9
K4	1996	Bagni alberghi	9
K5	1996	Arrivi alberghieri	178
K6	1996	Presenze alberghiere	2.010
K7	1995	Esercizi extralberghieri	0
K8	1995	Posti letto extralberghieri	0
K9	1995	Arrivi extralberghieri	0
K10	1995	Presenze extralberghiere	0

N°	Anno	INDICATORI SOCIALI	Valore
ISTRUZIONE			
L1	1991	Laureati	195
L2	1991	Diplomati	1.810
L3	1991	Residenti con licenza media inferiore	2.961
L4	1991	Residenti con licenza elementare	4.013
L5	1991	Alfabeti privi di titolo di studio	1.380
L6	1991	Alfabeti in età65 anni e oltre	619
L7	1991	Analfabeti	127
L8	1991	Analfabeti in età65 anni e oltre	64
L9	1991	Studenti	659
		SCUOLE MEDIE INFERIORI (ISTAT)	
L28	94-95	Scuole medie inferiori	1
L29	94-95	- statali	1
L30	94-95	- gestite da enti privati	0
L31	94-95	- gestite da enti pubblici	0
L32	94-95	Classi	14
L33	94-95	Aule ordinarie	14
L34	94-95	Aule speciali	11
L35	94-95	Alunni	301
		SCUOLE MEDIE SUPERIORI (ISTAT)	
L39	95-96	Scuole medie superiori	0
L41	95-96	- istituti professionali	0
L42	95-96	- istituti tecnici	0
L43	95-96	- licei	0
L44	95-96	- istituti d'arte	0
L45	95-96	- istituti magistrali	0
L46	95-96	- scuole magistrali	0
L48	95-96	Aule ordinarie	0
L49	95-96	Aule speciali	0
L50	95-96	Studenti	0
L51	95-96	- di istituti professionali	0
L52	95-96	- di istituti tecnici	0
L53	95-96	- di licei	0
L54	95-96	- di istituti d'arte	0
L55	95-96	- di istituti magistrali	0
L56	95-96	- di scuole magistrali	0
		SCUOLE MATERNE COMUNALI (C.C.C.)	
L59	1995	Scuole materne comunali	0
L60	1995	Sezioni	0
L61	1995	Alunni iscritti	0
L62	1995	Insegnanti	0

N°	Anno	INDICATORI SOCIALI	Valore
Continua: ISTRUZIONE - C.C.C.			
		SCUOLE MATERNE STATALI (C.C.C.)	
L63	1995	Scuole materne statali	2
L64	1995	Sezioni	6
L65	1995	Alunni iscritti	134
		ISTRUZIONE PRIMARIA (C.C.C.)	
L66	1995	Scuole	1
L67	1995	Sezioni	21
L68	1995	Alunni iscritti	425
		ISTRUZIONE MEDIA INFERIORE (C.C.C.)	
L69	1995	Scuole	1
L70	1995	Sezioni	16
L71	1995	Alunni iscritti	305
		ISTRUZIONE MEDIA SUPERIORE (C.C.C.)	
L72	1995	Scuole	0
L73	1995	Sezioni	0
L74	1995	Alunni iscritti	0
SERVIZI COMUNALI VARI			
M1	1995	Cimiteri	4
M2	1995	Biblioteche comunali	1
M3	1995	Impianti sportivi	6
M4	1995	- piscine	0
M5	1995	- campi da tennis	2
M6	1995	- campi da pattinaggio	1
M7	1995	- stadi comunali	2
M8	1995	- impianti di risalita	0
M9	1995	- altri	1
M10	1995	Farmacie comunali	0
M11	1995	Teatri	0
M12	1995	Musei	0
SANITÀ			
		DECEDUTI PER CAUSA: ELABORAZIONI DELLA PROVINCIA DI MODENA SU DATI ISTAT	
N12	1992	Deceduti residenti	88
N13	1992	- per malattie infettive e parassitarie	0
N14	1992	- per tumori	32
N15	1992	- per malattie ghiandolari	4
N16	1992	- per malattie del sangue	0
N17	1992	- per disturbi psichici	7
N18	1992	- per malattie del sistema nervoso	2

N°	Anno	INDICATORI SOCIALI	Valore
Continua: SANITÀ			
N19	1992	- per malattie dell'apparato circolatorio	32
N20	1992	- per malattie dell'apparato respiratorio	2
N21	1992	- per malattie dell'apparato digerente	3
N22	1992	- per malattie dell'apparato genito-urinario	2
N23	1992	- per malattie della pelle	0
N24	1992	- per malattie del sistema osteomu scolare	0
N25	1992	- per malformazioni congenite	0
N26	1992	- per condizioni morbose di origine pe rinatale	0
N27	1992	- per stati morbosi maldefiniti	0
N28	1992	- per traumatismi e avvelenamenti	3
N29	1992	- per cause non specificate	1
ASSISTENZA E PREVIDENZA			
O1	1995	Assistenza di base: unità di offerta	1
O2	1995	- case protette	0
O3	1995	- case di riposo	0

N°	Anno	INDICATORI SOCIALI	Valore
Continua: ASSISTENZA E PREVIDENZA			
O4	1995	- residenze protette	0
O5	1995	- comunità alloggio	0
O6	1995	- centri diurni	0
O7	1995	- servizi di assistenza domiciliare	1
O9	1995	Assistenza di base: utenti	29
O10	1995	Centri socio-riabilitativi per portatori di handicap	0
O11	1995	Capacità ricettiva dei centri socio-riabilitativi per portatori di handicap	0
O15	1995	Comunità residenziali per minori	0
O16	1995	Capacità ricettiva delle comunità residen-ziali per minori	0
O17	1995	Utenti in carico alle comunità residenziali per minori	0
O18	1995	Asili nido comunali	1
O19	1995	Asili nido comunali: bambini iscritti	52
O20	1995	Asili nido comunali: assistenti	8

N°	Anno	INDICATORI AMBIENTALI	Valore
ENERGIA			
R9	1996	Numero di utenze allacciate alla rete E.N.E.L.	5.472
R10	1996	- per illuminazione pubblica	27
R11	1996	- per usi domestici	4.178
R12	1996	- per usi in locali e luoghi diversi dalle abitazioni	1.267
R13	1996	- per rivenditori	0
R18	1996	Energia elettrica venduta dall'E.N.E.L. (MWh)	34.241
R19	1996	- per illuminazione pubblica	974
R20	1996	- per usi domestici	11.276
R21	1996	- per usi in locali e luoghi diversi dalle abitazioni	21.991
R22	1996	- per rivenditori	0
STATO DELL'AMBIENTE			
S1	1995	Zone extra-agricole (ha)	299,47
S2	1995	- zone residenziali (ha)	178,82
S3	1995	- zone produttive (ha)	74,82
S4	1995	- servizi, attrezzature pubbliche (ha)	4,71
S5	1995	Zone agricole (ha)	5.236,39

N°	Anno	INDICATORI AMBIENTALI	Valore
Continua: STATO DELL'AMBIENTE			
S6	1995	- zone agricole di tutela (ha)	212,75
S7	1995	- parchi, aree boscate (ha)	0,00
S8	1995	- zone caratterizzate da dissesto idro geologico (ha)	0,00
S9	1995	Verde pubblico attrezzato a scala urbana (ha)	19,55
S10	1995	Lunghezza della rete fognaria (Km)	21
S11	1995	Abitanti serviti da pubblica fognatura (% su residenti)	75,1
S12	1995	Insediamenti produttivi con scarichi in pub-blica fognatura	10
S13	1995	Scarichi di pubblica fognatura	4
S14	1995	Scarichi depurati con depuratore biologico	3
S15	1995	Scolmatori di piena	11
S21	1995	Lunghezza rete idrica interna (Km)	105
S22	1995	Acquedotto: utenze domestiche	4.211
S23	1995	Acquedotto: utenze industriali	490
S24	1995	Acquedotto: utenze diverse	31
S25	1995	Acqua erogata (migliaia di mc)	731
S27	1994	Produzione rifiuti (t)	4.217,283

Comune di NOVI di MODENA

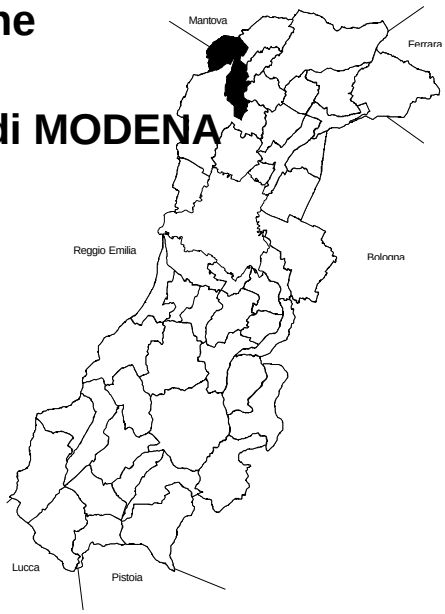

Codice ISTAT	036028
Distretto sanitario	1
Distretto scolastico	15
Circoscrizione del lavoro	Carpi
Codice Avviamento Postale	41016
Prefisso teleselettivo	059

INDICATORI FISICI

Altitudine centro capoluogo (mt)	21
Altitudine minima (mt)	17
Altitudine massima (mt)	23
Superficie territoriale (Kmq)	51,8
- di pianura (Kmq)	51,8
- di collina (Kmq)	0,0
- di montagna (Kmq)	0,0
Distanza dal capoluogo di provincia (Km)	32

POPOLAZIONE

N°	Anno	INDICATORI DEMOGRAFICI	Valore
		POPOLAZIONE CENSITA	
A1	1991	Popolazione residente totale	10.086
A2	1991	Popolazione maschile residente	4.942
A3	1991	- celibi	2.003
A4	1991	- coniugati	2.711
A5	1991	- separati legalmente	49
A6	1991	- divorziati	42
A7	1991	- vedovi	137
A8	1991	Popolazione femminile residente	5.144
A9	1991	- nubili	1.589
A10	1991	- coniugate	2.705
A11	1991	- separate legalmente	52
A12	1991	- divorziate	34
A13	1991	- vedove	764
A14	1991	Variazione ass. popolazione 1981 - 1991	234
A15	1991	Variazione % popolazione 1981 - 1991	2,4
A16	1991	Saldo naturale 1981 - 1991	-329
A17	1991	Saldo migratorio 1981 - 1991	563
A18	1991	Pop. residente in età 0 - 14 anni	1.295
A19	1991	Pop. residente in età 65 anni e oltre	1.899
A20	1991	Famiglie residenti	3.548
A21	1991	di cui: unidimensionali	567
A22	1991	N° medio di componenti per famiglia	2,83
A23	1991	Densità abitativa	195
A24	1991	Indice di mascolinità (%)	96,1

Continua: POPOLAZIONE CENSITA

N°	Anno	INDICATORI DEMOGRAFICI	Valore
A25	1991	Indice di vecchiaia (%)	146,6
A26	1991	Indice di dipendenza (%)	46,3
A27	1991	Indice di dipendenza giovanile (%)	18,8
A28	1991	Indice di dipendenza degli anziani (%)	27,6
A29	1991	Indice di struttura (%)	91,0
A30	1991	Indice di ricambio (%)	89,5
A31	1991	Stranieri residenti	67
		POPOLAZIONE ANAGRAFICA	
A32	1996	Popolazione residente totale	10.147
A33	1996	Popolazione maschile residente	4.949
A34	1996	Popolazione femminile residente	5.198
A35	1996	Variazione ass. popolazione 1991 - 1996	61
A36	1996	Variazione % popolazione 1991 - 1996	0,6
A37	1996	Pop. residente in età 0 - 14 anni	1.187
A38	1996	Pop. residente in età 65 anni e oltre	2.028
A39	1996	Pop. residente in età 100 anni e oltre	1
A40	1996	Famiglie residenti	3.884
A41	1996	N° medio di componenti per famiglia	2,60
A42	1996	Nati	58
A43	1996	Morti	117
A44	1996	Iscritti	288
A45	1996	Cancellati	214
A46	1996	Saldo naturale	-59
A47	1996	Saldo migratorio	74
A48	1996	Saldo totale	15

N°	Anno	INDICATORI DEMOGRAFICI	Valore
Continua: POPOLAZIONE ANAGRAFICA			
A49	1996	Tasso di natalità(‰)	5,7
A50	1996	Tasso di mortalità(‰)	11,5
A51	1996	Tasso di incremento naturale (‰)	-5,8
A52	1996	Tasso di iscrizione (‰)	28,4
A53	1996	Tasso di cancellazione (‰)	21,1
A54	1996	Tasso di incremento migratorio (‰)	7,3
A55	1996	Tasso di incremento totale (‰)	1,5
A56	1996	Densità abitativa	196
A57	1996	Indice di mascolinità(%)	95,2
A58	1996	Indice di vecchiaia (%)	170,9
A59	1996	Indice di dipendenza (%)	46,4
A60	1996	Indice di dipendenza giovanile (%)	17,1
A61	1996	Indice di dipendenza degli anziani (%)	29,3
A62	1996	Indice di struttura (%)	92,0
A63	1996	Indice di ricambio (%)	115,6
A64	1996	Cittadini stranieri	105
A65	1996	Matrimoni	41
A66	1996	- con rito religioso	37
A67	1996	- con rito civile	4

N°	Anno	INDICATORI DEMOGRAFICI	Valore
Continua: POPOLAZIONE ANAGRAFICA			
A68	1997	Elettori totale	8.696
A69	1997	- maschi	4.186
A70	1997	- femmine	4.510
A71	1997	Sezioni elettorali	14
A72	1997	- normali	14
A73	1997	- ospedaliere	0
		SERIE STORICA	
A1	1991	Popolazione residente censita	10.086
A32	1992	Popolazione residente	10.063
A32	1993	Popolazione residente	10.069
A32	1994	Popolazione residente	10.070
A32	1995	Popolazione residente	10.132
A32	1996	Popolazione residente	10.147
A20	1991	Famiglie residenti censite	3.548
A40	1992	Famiglie residenti	3.705
A40	1993	Famiglie residenti	3.647
A40	1994	Famiglie residenti	3.776
A40	1995	Famiglie residenti	3.842
A40	1996	Famiglie residenti	3.884

N°	Anno	INDICATORI ECONOMICI	Valore
LAVORO			
		CENSIMENTO 1991	
B1	1991	Popolazione attiva	4.980
B2	1991	- occupati	4.687
B3	1991	- disoccupati	207
B4	1991	- in cerca di prima occupazione	86
B5	1991	Popolazione non attiva	5.106
B6	1991	- casalinghe	743
B7	1991	- studenti	600
B8	1991	- ritirati dal lavoro	2.438
B9	1991	Tasso di attività(%)	49,4
B10	1991	Tasso di attività maschile (%)	58,4
B11	1991	Tasso di attività femminile (%)	40,7
B12	1991	Tasso di occupazione (%)	46,5
B13	1991	Tasso di occupazione maschile (%)	55,4
B14	1991	Tasso di occupazione femminile (%)	37,9
B15	1991	Tasso di disoccupazione (%)	5,9
B16	1991	Tasso di disoccupazione maschile (%)	5,1
B17	1991	Tasso di disoccupazione femminile (%)	6,9
B18	1991	Pop. in condizione professionale	4.894

N°	Anno	INDICATORI ECONOMICI	Valore
Continua: LAVORO - CENSIMENTO 1991			
B19	1991	- occupati in agricoltura	406
B20	1991	- occupati nell'industria	3.131
B21	1991	- occupati in altre attività	1.357
B22	1991	- imprenditori e liberi professionisti	194
B23	1991	- lavoratori in proprio	1.257
B24	1991	- soci di cooperative	33
B25	1991	- coadiuvanti	200
B26	1991	- dirigenti	29
B27	1991	- direttivi, quadri, impiegati	744
B28	1991	- altri lavoratori dipendenti	2.437
AGRICOLTURA			
		CENSIMENTO 1990	
C1	1990	Aziende agricole	581
C2	1990	di cui: a conduzione diretta del coltivatore	572
C17	1990	Superficie aziendale totale (ha)	3.833,85
C18	1990	Superficie agricola utilizzata (ha)	3.316,30
C25	1990	Unità lavorative totali	465
C26	1990	- familiari	393
C27	1990	- salariate	72

N°	Anno	INDICATORI ECONOMICI	Valore
INDUSTRIA E SERVIZI			
		CENSIMENTO 1991	
D1	1991	Imprese censite	832
D5	1991	Imprese artigiane	534
D15	1991	Istituzioni censite	12
D16	1991	UnitàLocali censite	936
D17	1991	- delle imprese artigiane	545
D18	1991	- delle istituzioni	54
D46	1991	Addetti censiti U.L.	3.434
D47	1991	- indipendenti	1.411
D48	1991	- delle imprese artigiane	1.658
D49	1991	- delle istituzioni	286
D50	1991	Addetti ogni 100 abitanti	34,0
IMPRESE			
		INFOCAMERE-CERVED	
E1	1997	Imprese attive	1.213
E9	1997	Imprese artigiane	534
E10	1997	UnitàLocali totali	1.309
E11	1997	U.L. attive in agricoltura	368
E12	1997	U.L. attive nell'industria	559
E13	1997	- estrazione di minerali	0
E14	1997	- industria alimentare, bevande e tabac co	27
E15	1997	- industria tessile, abbigliamento e cuoio	267
E16	1997	- industria del legno	35
E17	1997	- industria della carta, stampa ed editoria	5
E18	1997	- industria chimica, gomma e materie plastiche	12
E19	1997	- industria ceramica e minerali non metalliferi	9
E20	1997	- industria produzione e fabbricazione prodotti in metallo	52
E21	1997	- industria meccanica	15
E22	1997	- industria macchine e apparecchiature elettriche ed elettroniche	12
E23	1997	- industria apparecchi medicali e di precisione	6
E24	1997	- fabbricazione di mezzi di trasporto	3
E25	1997	- altre industrie manifatturiere	14
E26	1997	- produzione e distribuzione di energia elettrica, gas e acqua	0
E27	1997	- costruzioni	102
E28	1997	U.L. attive nel terziario	355
E29	1997	- commercio	180

Continua: IMPRESE - INFOCAMERE / CERVED

N°	Anno	INDICATORI ECONOMICI	Valore
E30	1997	- alberghi e ristoranti	25
E31	1997	- trasporti, magazzinaggio e comunica zioni	45
E32	1997	- intermediazione monetaria e finanziaria	20
E33	1997	- attivitàimmobiliari, noleggio, informa tica, ricerca e altre attivitàprofessio nali ed imprenditoriali	47
E34	1997	- istruzione	1
E35	1997	- sanitàe altri servizi sociali	2
E36	1997	- altri servizi pubblici, sociali e personali	35
E37	1997	Addetti U.L. totali	3.407
E38	1997	Addetti in agricoltura	382
E39	1997	Addetti nell'industria	2.207
E40	1997	- estrazione di minerali	0
E41	1997	- industria alimentare, bevande e tabac- co	99
E42	1997	- industria tessile, abbigliamento e cuoio	1.141
E43	1997	- industria del legno	188
E44	1997	- industria della carta, stampa ed editoria	17
E45	1997	- industria chimica, gomma e materie plastiche	31
E46	1997	- industria ceramica e minerali non metalliferi	80
E47	1997	- industria produzione e fabbricazione prodotti in metallo	309
E48	1997	- industria meccanica	62
E49	1997	- industria macchine e apparecchiature elettriche ed elettroniche	24
E50	1997	- industria apparecchi medicali e di pre cisione	43
E51	1997	- fabbricazione di mezzi di trasporto	4
E52	1997	- altre industrie manifatturiere	30
E53	1997	- produzione e distribuzione di energia elettrica, gas e acqua	0
E54	1997	- costruzioni	179
E55	1997	Addetti nel terziario	684
E56	1997	- commercio	341
E57	1997	- alberghi e ristoranti	66
E58	1997	- trasporti, magazzinaggio e comunica zioni	58
E59	1997	- intermediazione monetaria e finanziaria	45
E60	1997	- attivitàimmobiliari, noleggio, infor matica, ricerca e altre attivitàprofes sionali ed imprenditoriali	118
E61	1997	- istruzione	1
E62	1997	- sanitàe altri servizi sociali	2
E63	1997	- altri servizi pubblici, sociali e personali	53

N°	Anno	INDICATORI ECONOMICI	Valore
COMMERCIO			
F4	1996	Imprese nel commercio al minuto	88
F5	1996	- despecializzato e alimentare	22
F6	1996	- extralimentare	66
F7	1996	Pubblici esercizi	25
F12	1996	U.L. nel commercio al minuto	96
F13	1996	- despecializzato e alimentare	25
F14	1996	- extralimentare	71
F15	1996	U.L. pubblici esercizi	25
F20	1996	Addetti nel commercio al minuto	173
F21	1996	- despecializzato e alimentare	46
F22	1996	- extralimentare	127
F23	1996	Addetti pubblici esercizi	54
CREDITO			
H3	1996	Impieghi bancari (milioni di lire)	n.d.
H4	1996	Depositi bancari (milioni di lire)	n.d.
H5	1996	Sportelli bancari	5
ABITAZIONI, EDILIZIA E OPERE PUBBLICHE			
		CENSIMENTO 1991	
I1	1991	Totale abitazioni	3.802
I2	1991	Abitazioni occupate	3.534
I3	1991	- in proprietà	2.556
I4	1991	- in affitto	645
I5	1991	- fornite di acqua potabile e gabinetto	3.500
I6	1991	- collegate alla rete fognaria	3.143
I7	1991	- fornite di acqua calda	3.461
I8	1991	- fornite di riscaldamento	3.519
I9	1991	Abitazioni non occupate	268
I10	1991	- utilizzate per vacanza	14
I11	1991	- utilizzate per lavoro e/o studio	27
I12	1991	- disponibili per la vendita	29
I13	1991	- disponibili per l'affitto	7
I14	1991	- disponibili per vendita o affitto	13
I15	1991	- fornite di gabinetto	248
I16	1991	- fornite di acqua potabile	247
I17	1991	- fornite di acqua calda	205
I18	1991	- fornite di riscaldamento	221
		ISTAT	
I21	1994	Fabbricati residenziali di nuova costruzione	d.m.

Continua: ABITAZIONI, EDILIZIA E OPERE PUBBLICHE - ISTAT

N°	Anno	INDICATORI ECONOMICI	Valore
I22	1994	Fabbricati residenziali di nuova costruzione: volume (mc)	d.m.
I23	1994	Fabbricati non residenziali di nuova costruzione	d.m.
I24	1994	Fabbricati non residenziali di nuova costruzione: volume (mc)	d.m.
I25	1994	Abitazioni	d.m.
I26	1994	Stanze	d.m.
		C.C.I.A.A.	
I27	1996	Fabbricati residenziali di nuova costruzione	d.m.
I28	1996	Fabbricati residenziali di nuova costruzione: volume (mc)	d.m.
I29	1996	Fabbricati non residenziali di nuova costruzione	d.m.
I30	1996	Fabbricati non residenziali di nuova costruzione: volume (mc)	d.m.
I31	1996	Abitazioni	0
I32	1996	Stanze	0
COMUNICAZIONI E TRASPORTI			
J1	1995	Collegamenti telefonici principali	4.124
J2	1995	- abbonati negli ambienti di lavoro	1.078
J3	1995	- abbonati nelle abitazioni	3.014
J4	1995	- apparecchi a disposizione del pubblico	32
J6	1995	Autovetture circolanti	5.642
J7	1995	- a benzina	4.653
J8	1995	- a gasolio	567
J9	1995	- a metano	115
J10	1995	- a GPL	307
J18	91-95	Totale incidenti 1991-1995	113
J19	91-95	Incidenti medi annui ogni 10.000 abitanti	22,4
TURISMO			
K1	1996	Esercizi alberghieri	0
K2	1996	Posti letto alberghi	0
K3	1996	Camere alberghi	0
K4	1996	Bagni alberghi	0
K5	1996	Arrivi alberghieri	0
K6	1996	Presenze alberghiere	0
K7	1995	Esercizi extralberghieri	0
K8	1995	Posti letto extralberghieri	0
K9	1995	Arrivi extralberghieri	0
K10	1995	Presenze extralberghiere	0

N°	Anno	INDICATORI SOCIALI	Valore
ISTRUZIONE			
L1	1991	Laureati	136
L2	1991	Diplomati	1.399
L3	1991	Residenti con licenza media inferiore	2.877
L4	1991	Residenti con licenza elementare	3.661
L5	1991	Alfabeti privi di titolo di studio	1.469
L6	1991	Alfabeti in età65 anni e oltre	682
L7	1991	Analfabeti	92
L8	1991	Analfabeti in età65 anni e oltre	59
L9	1991	Studenti	600
		SCUOLE MEDIE INFERIORI (ISTAT)	
L28	94-95	Scuole medie inferiori	2
L29	94-95	- statali	2
L30	94-95	- gestite da enti privati	0
L31	94-95	- gestite da enti pubblici	0
L32	94-95	Classi	15
L33	94-95	Aule ordinarie	19
L34	94-95	Aule speciali	10
L35	94-95	Alunni	273
		SCUOLE MEDIE SUPERIORI (ISTAT)	
L39	95-96	Scuole medie superiori	0
L41	95-96	- istituti professionali	0
L42	95-96	- istituti tecnici	0
L43	95-96	- licei	0
L44	95-96	- istituti d'arte	0
L45	95-96	- istituti magistrali	0
L46	95-96	- scuole magistrali	0
L48	95-96	Aule ordinarie	0
L49	95-96	Aule speciali	0
L50	95-96	Studenti	0
L51	95-96	- di istituti professionali	0
L52	95-96	- di istituti tecnici	0
L53	95-96	- di licei	0
L54	95-96	- di istituti d'arte	0
L55	95-96	- di istituti magistrali	0
L56	95-96	- di scuole magistrali	0
		SCUOLE MATERNE COMUNALI (C.C.C.)	
L59	1995	Scuole materne comunali	0
L60	1995	Sezioni	0
L61	1995	Alunni iscritti	0
L62	1995	Insegnanti	0

N°	Anno	INDICATORI SOCIALI	Valore
Continua: ISTRUZIONE - C.C.C.			
		SCUOLE MATERNE STATALI (C.C.C.)	
L63	1995	Scuole materne statali	3
L64	1995	Sezioni	8
L65	1995	Alunni iscritti	180
		ISTRUZIONE PRIMARIA (C.C.C.)	
L66	1995	Scuole	2
L67	1995	Sezioni	24
L68	1995	Alunni iscritti	386
		ISTRUZIONE MEDIA INFERIORE (C.C.C.)	
L69	1995	Scuole	2
L70	1995	Sezioni	15
L71	1995	Alunni iscritti	285
		ISTRUZIONE MEDIA SUPERIORE (C.C.C.)	
L72	1995	Scuole	0
L73	1995	Sezioni	0
L74	1995	Alunni iscritti	0
SERVIZI COMUNALI VARI			
M1	1995	Cimiteri	2
M2	1995	Biblioteche comunali	2
M3	1995	Impianti sportivi	9
M4	1995	- piscine	0
M5	1995	- campi da tennis	5
M6	1995	- campi da pattinaggio	2
M7	1995	- stadi comunali	2
M8	1995	- impianti di risalita	0
M9	1995	- altri	0
M10	1995	Farmacie comunali	0
M11	1995	Teatri	0
M12	1995	Musei	0
SANITÀ			
		DECEDUTI PER CAUSA: ELABORAZIONI DELLA PROVINCIA DI MODENA SU DATI ISTAT	
N12	1992	Deceduti residenti	104
N13	1992	- per malattie infettive e parassitarie	1
N14	1992	- per tumori	33
N15	1992	- per malattie ghiandolari	5
N16	1992	- per malattie del sangue	0
N17	1992	- per disturbi psichici	1
N18	1992	- per malattie del sistema nervoso	0

N°	Anno	INDICATORI SOCIALI	Valore
Continua: SANITÀ			
N19	1992	- per malattie dell'apparato circolatorio	44
N20	1992	- per malattie dell'apparato respiratorio	8
N21	1992	- per malattie dell'apparato digerente	3
N22	1992	- per malattie dell'apparato genito-urinario	3
N23	1992	- per malattie della pelle	0
N24	1992	- per malattie del sistema osteomu scolare	0
N25	1992	- per malformazioni congenite	0
N26	1992	- per condizioni morbose di origine pe rinatale	1
N27	1992	- per stati morbosi maldefiniti	2
N28	1992	- per traumatismi e avvelenamenti	3
N29	1992	- per cause non specificate	0
ASSISTENZA E PREVIDENZA			
O1	1995	Assistenza di base: unità di offerta	2
O2	1995	- case protette	1
O3	1995	- case di riposo	0

N°	Anno	INDICATORI SOCIALI	Valore
Continua: ASSISTENZA E PREVIDENZA			
O4	1995	- residenze protette	0
O5	1995	- comunità alloggio	0
O6	1995	- centri diurni	0
O7	1995	- servizi di assistenza domiciliare	1
O9	1995	Assistenza di base: utenti	67
O10	1995	Centri socio-riabilitativi per portatori di handicap	0
O11	1995	Capacità ricettiva dei centri socio-riabilitativi per portatori di handicap	0
O15	1995	Comunità residenziali per minori	0
O16	1995	Capacità ricettiva delle comunità residen-ziali per minori	0
O17	1995	Utenti in carico alle comunità residenziali per minori	0
O18	1995	Asili nido comunali	2
O19	1995	Asili nido comunali: bambini iscritti	50
O20	1995	Asili nido comunali: assistenti	0

N°	Anno	INDICATORI AMBIENTALI	Valore
ENERGIA			
R9	1996	Numero di utenze allacciate alla rete E.N.E.L.	5.023
R10	1996	- per illuminazione pubblica	19
R11	1996	- per usi domestici	3.850
R12	1996	- per usi in locali e luoghi diversi dalle abitazioni	1.154
R13	1996	- per rivenditori	0
R18	1996	Energia elettrica venduta dall'E.N.E.L. (MWh)	43.483
R19	1996	- per illuminazione pubblica	761
R20	1996	- per usi domestici	10.312
R21	1996	- per usi in locali e luoghi diversi dalle abitazioni	32.410
R22	1996	- per rivenditori	0
STATO DELL'AMBIENTE			
S1	1995	Zone extra-agricole (ha)	238,91
S2	1995	- zone residenziali (ha)	146,32
S3	1995	- zone produttive (ha)	56,12
S4	1995	- servizi, attrezzature pubbliche (ha)	3,79
S5	1995	Zone agricole (ha)	4.938,37

N°	Anno	INDICATORI AMBIENTALI	Valore
Continua: STATO DELL'AMBIENTE			
S6	1995	- zone agricole di tutela (ha)	1.042,10
S7	1995	- parchi, aree boscate (ha)	0,00
S8	1995	- zone caratterizzate da dissesto idro geologico (ha)	0,00
S9	1995	Verde pubblico attrezzato a scala urbana (ha)	11,11
S10	1995	Lunghezza della rete fognaria (Km)	37
S11	1995	Abitanti serviti da pubblica fognatura (% su residenti)	83,8
S12	1995	Insediamenti produttivi con scarichi in pub-blica fognatura	7
S13	1995	Scarichi di pubblica fognatura	2
S14	1995	Scarichi depurati con depuratore biologico	2
S15	1995	Scolmatori di piena	0
S21	1995	Lunghezza rete idrica interna (Km)	68
S22	1995	Acquedotto: utenze domestiche	3.956
S23	1995	Acquedotto: utenze industriali	50
S24	1995	Acquedotto: utenze diverse	1
S25	1995	Acqua erogata (migliaia di mc)	634
S27	1994	Produzione rifiuti (t)	4.981,273

Comune di PALAGANO

Codice ISTAT	036029
Distretto sanitario	4
Distretto scolastico	19
Circoscrizione del lavoro	Sassuolo
Codice Avviamento Postale	41046
Prefisso teleselettivo	0536

INDICATORI FISICI

Altitudine centro capoluogo (mt)	703
Altitudine minima (mt)	307
Altitudine massima (mt)	1.450
Superficie territoriale (Kmq)	60,4
- di pianura (Kmq)	0,0
- di collina (Kmq)	0,0
- di montagna (Kmq)	60,4
Distanza dal capoluogo di provincia (Km)	57

POPOLAZIONE

N°	Anno	INDICATORI DEMOGRAFICI	Valore
		POPOLAZIONE CENSITA	
A1	1991	Popolazione residente totale	2.381
A2	1991	Popolazione maschile residente	1.166
A3	1991	- celibi	500
A4	1991	- coniugati	610
A5	1991	- separati legalmente	5
A6	1991	- divorziati	7
A7	1991	- vedovi	44
A8	1991	Popolazione femminile residente	1.215
A9	1991	- nubili	366
A10	1991	- coniugate	603
A11	1991	- separate legalmente	5
A12	1991	- divorziate	6
A13	1991	- vedove	235
A14	1991	Variazione ass. popolazione 1981 - 1991	-114
A15	1991	Variazione % popolazione 1981 - 1991	-4,6
A16	1991	Saldo naturale 1981 - 1991	-239
A17	1991	Saldo migratorio 1981 - 1991	125
A18	1991	Pop. residente in età 0 - 14 anni	268
A19	1991	Pop. residente in età 65 anni e oltre	677
A20	1991	Famiglie residenti	1.017
A21	1991	di cui: unidimensionali	330
A22	1991	N° medio di componenti per famiglia	2,31
A23	1991	Densità abitativa	39
A24	1991	Indice di mascolinità (%)	96,0

Continua: POPOLAZIONE CENSITA

N°	Anno	INDICATORI DEMOGRAFICI	Valore
A25	1991	Indice di vecchiaia (%)	252,6
A26	1991	Indice di dipendenza (%)	65,8
A27	1991	Indice di dipendenza giovanile (%)	18,7
A28	1991	Indice di dipendenza degli anziani (%)	47,1
A29	1991	Indice di struttura (%)	118,6
A30	1991	Indice di ricambio (%)	184,7
A31	1991	Stranieri residenti	12
		POPOLAZIONE ANAGRAFICA	
A32	1996	Popolazione residente totale	2.480
A33	1996	Popolazione maschile residente	1.210
A34	1996	Popolazione femminile residente	1.270
A35	1996	Variazione ass. popolazione 1991 - 1996	99
A36	1996	Variazione % popolazione 1991 - 1996	4,2
A37	1996	Pop. residente in età 0 - 14 anni	282
A38	1996	Pop. residente in età 65 anni e oltre	715
A39	1996	Pop. residente in età 100 anni e oltre	1
A40	1996	Famiglie residenti	1.093
A41	1996	N° medio di componenti per famiglia	2,25
A42	1996	Nati	21
A43	1996	Morti	41
A44	1996	Iscritti	99
A45	1996	Cancellati	45
A46	1996	Saldo naturale	-20
A47	1996	Saldo migratorio	54
A48	1996	Saldo totale	34

N°	Anno	INDICATORI DEMOGRAFICI	Valore
Continua: POPOLAZIONE ANAGRAFICA			
A49	1996	Tasso di natalità(‰)	8,5
A50	1996	Tasso di mortalità(‰)	16,5
A51	1996	Tasso di incremento naturale (‰)	-8,1
A52	1996	Tasso di iscrizione (‰)	39,9
A53	1996	Tasso di cancellazione (‰)	18,1
A54	1996	Tasso di incremento migratorio (‰)	21,8
A55	1996	Tasso di incremento totale (‰)	13,7
A56	1996	Densità abitativa	41
A57	1996	Indice di mascolinità(%)	95,3
A58	1996	Indice di vecchiaia (%)	253,5
A59	1996	Indice di dipendenza (%)	67,2
A60	1996	Indice di dipendenza giovanile (%)	19,0
A61	1996	Indice di dipendenza degli anziani (%)	48,2
A62	1996	Indice di struttura (%)	100,7
A63	1996	Indice di ricambio (%)	140,9
A64	1996	Cittadini stranieri	101
A65	1996	Matrimoni	11
A66	1996	- con rito religioso	11
A67	1996	- con rito civile	0

N°	Anno	INDICATORI DEMOGRAFICI	Valore
Continua: POPOLAZIONE ANAGRAFICA			
A68	1997	Elettori totale	2.239
A69	1997	- maschi	1.093
A70	1997	- femmine	1.146
A71	1997	Sezioni elettorali	6
A72	1997	- normali	6
A73	1997	- ospedaliere	0
		SERIE STORICA	
A1	1991	Popolazione residente censita	2.381
A32	1992	Popolazione residente	2.390
A32	1993	Popolazione residente	2.423
A32	1994	Popolazione residente	2.411
A32	1995	Popolazione residente	2.446
A32	1996	Popolazione residente	2.480
A20	1991	Famiglie residenti censite	1.017
A40	1992	Famiglie residenti	1.034
A40	1993	Famiglie residenti	1.082
A40	1994	Famiglie residenti	1.077
A40	1995	Famiglie residenti	1.083
A40	1996	Famiglie residenti	1.093

N°	Anno	INDICATORI ECONOMICI	Valore
LAVORO			
		CENSIMENTO 1991	
B1	1991	Popolazione attiva	923
B2	1991	- occupati	902
B3	1991	- disoccupati	9
B4	1991	- in cerca di prima occupazione	12
B5	1991	Popolazione non attiva	1.458
B6	1991	- casalinghe	367
B7	1991	- studenti	121
B8	1991	- ritirati dal lavoro	628
B9	1991	Tasso di attività(%)	38,8
B10	1991	Tasso di attività maschile (%)	52,0
B11	1991	Tasso di attività femminile (%)	26,1
B12	1991	Tasso di occupazione (%)	37,9
B13	1991	Tasso di occupazione maschile (%)	50,9
B14	1991	Tasso di occupazione femminile (%)	25,4
B15	1991	Tasso di disoccupazione (%)	2,3
B16	1991	Tasso di disoccupazione maschile (%)	2,1
B17	1991	Tasso di disoccupazione femminile (%)	2,5
B18	1991	Pop. in condizione professionale	911

N°	Anno	INDICATORI ECONOMICI	Valore
Continua: LAVORO - CENSIMENTO 1991			
B19	1991	- occupati in agricoltura	186
B20	1991	- occupati nell'industria	382
B21	1991	- occupati in altre attività	343
B22	1991	- imprenditori e liberi professionisti	33
B23	1991	- lavoratori in proprio	329
B24	1991	- soci di cooperative	15
B25	1991	- coadiuvanti	5
B26	1991	- dirigenti	9
B27	1991	- direttivi, quadri, impiegati	140
B28	1991	- altri lavoratori dipendenti	380
AGRICOLTURA			
		CENSIMENTO 1990	
C1	1990	Aziende agricole	204
C2	1990	di cui: a conduzione diretta del coltivatore	200
C17	1990	Superficie aziendale totale (ha)	3.849,17
C18	1990	Superficie agricola utilizzata (ha)	2.988,00
C25	1990	Unità lavorative totali	355
C26	1990	- familiari	339
C27	1990	- salariate	15

N°	Anno	INDICATORI ECONOMICI	Valore
INDUSTRIA E SERVIZI			
		CENSIMENTO 1991	
D1	1991	Imprese censite	204
D5	1991	Imprese artigiane	107
D15	1991	Istituzioni censite	4
D16	1991	UnitàLocali censite	255
D17	1991	- delle imprese artigiane	117
D18	1991	- delle istituzioni	20
D46	1991	Addetti censiti U.L.	631
D47	1991	- indipendenti	320
D48	1991	- delle imprese artigiane	277
D49	1991	- delle istituzioni	82
D50	1991	Addetti ogni 100 abitanti	26,5
IMPRESE			
		INFOCAMERE-CERVED	
E1	1997	Imprese attive	333
E9	1997	Imprese artigiane	89
E10	1997	UnitàLocali totali	363
E11	1997	U.L. attive in agricoltura	160
E12	1997	U.L. attive nell'industria	89
E13	1997	- estrazione di minerali	1
E14	1997	- industria alimentare, bevande e tabac co	13
E15	1997	- industria tessile, abbigliamento e cuoio	4
E16	1997	- industria del legno	4
E17	1997	- industria della carta, stampa ed editoria	0
E18	1997	- industria chimica, gomma e materie plastiche	1
E19	1997	- industria ceramica e minerali non metalliferi	5
E20	1997	- industria produzione e fabbricazione prodotti in metallo	2
E21	1997	- industria meccanica	1
E22	1997	- industria macchine e apparecchiature elettriche ed elettroniche	0
E23	1997	- industria apparecchi medicali e di precisione	0
E24	1997	- fabbricazione di mezzi di trasporto	0
E25	1997	- altre industrie manifatturiere	10
E26	1997	- produzione e distribuzione di energia elettrica, gas e acqua	1
E27	1997	- costruzioni	47
E28	1997	U.L. attive nel terziario	107
E29	1997	- commercio	56

N°	Anno	INDICATORI ECONOMICI	Valore
Continua: IMPRESE - INFOCAMERE / CERVED			
E30	1997	- alberghi e ristoranti	13
E31	1997	- trasporti, magazzinaggio e comunica zioni	18
E32	1997	- intermediazione monetaria e finanziaria	3
E33	1997	- attivitàimmobiliari, noleggio, informa tica, ricerca e altre attivitàprofessio nali ed imprenditoriali	8
E34	1997	- istruzione	2
E35	1997	- sanitàe altri servizi sociali	0
E36	1997	- altri servizi pubblici, sociali e personali	7
E37	1997	Addetti U.L. totali	661
E38	1997	Addetti in agricoltura	167
E39	1997	Addetti nell'industria	275
E40	1997	- estrazione di minerali	3
E41	1997	- industria alimentare, bevande e tabac- co	30
E42	1997	- industria tessile, abbigliamento e cuoio	12
E43	1997	- industria del legno	11
E44	1997	- industria della carta, stampa ed editoria	0
E45	1997	- industria chimica, gomma e materie plastiche	2
E46	1997	- industria ceramica e minerali non metalliferi	64
E47	1997	- industria produzione e fabbricazione prodotti in metallo	2
E48	1997	- industria meccanica	1
E49	1997	- industria macchine e apparecchiature elettriche ed elettroniche	0
E50	1997	- industria apparecchi medicali e di pre cisione	0
E51	1997	- fabbricazione di mezzi di trasporto	0
E52	1997	- altre industrie manifatturiere	38
E53	1997	- produzione e distribuzione di energia elettrica, gas e acqua	6
E54	1997	- costruzioni	106
E55	1997	Addetti nel terziario	204
E56	1997	- commercio	76
E57	1997	- alberghi e ristoranti	23
E58	1997	- trasporti, magazzinaggio e comunica zioni	46
E59	1997	- intermediazione monetaria e finanziaria	5
E60	1997	- attivitàimmobiliari, noleggio, infor matica, ricerca e altre attivitàprofes sionali ed imprenditoriali	23
E61	1997	- istruzione	21
E62	1997	- sanitàe altri servizi sociali	0
E63	1997	- altri servizi pubblici, sociali e personali	10

N°	Anno	INDICATORI ECONOMICI	Valore

COMMERCIO

F4	1996	Imprese nel commercio al minuto	26
F5	1996	- despecializzato e alimentare	11
F6	1996	- extralimentare	15
F7	1996	Pubblici esercizi	12
F12	1996	U.L. nel commercio al minuto	28
F13	1996	- despecializzato e alimentare	13
F14	1996	- extralimentare	15
F15	1996	U.L. pubblici esercizi	14
F20	1996	Addetti nel commercio al minuto	38
F21	1996	- despecializzato e alimentare	18
F22	1996	- extralimentare	20
F23	1996	Addetti pubblici esercizi	31

CREDITO

H3	1996	Impieghi bancari (milioni di lire)	n.d.
H4	1996	Depositi bancari (milioni di lire)	n.d.
H5	1996	Sportelli bancari	1

ABITAZIONI, EDILIZIA E OPERE PUBBLICHE

		CENSIMENTO 1991	
I1	1991	Totale abitazioni	1.956
I2	1991	Abitazioni occupate	994
I3	1991	- in proprietà	855
I4	1991	- in affitto	54
I5	1991	- fornite di acqua potabile e gabinetto	969
I6	1991	- collegate alla rete fognaria	858
I7	1991	- fornite di acqua calda	880
I8	1991	- fornite di riscaldamento	990
I9	1991	Abitazioni non occupate	962
I10	1991	- utilizzate per vacanza	757
I11	1991	- utilizzate per lavoro e/o studio	3
I12	1991	- disponibili per la vendita	7
I13	1991	- disponibili per l'affitto	82
I14	1991	- disponibili per vendita o affitto	51
I15	1991	- fornite di gabinetto	906
I16	1991	- fornite di acqua potabile	938
I17	1991	- fornite di acqua calda	737
I18	1991	- fornite di riscaldamento	897
		ISTAT	
I21	1994	Fabbricati residenziali di nuova costruzione	6

Continua: ABITAZIONI, EDILIZIA E OPERE PUBBLICHE - ISTAT

I22	1994	Fabbricati residenziali di nuova costruzione: volume (mc)	7.347
I23	1994	Fabbricati non residenziali di nuova costruzione	2
I24	1994	Fabbricati non residenziali di nuova costruzione: volume (mc)	1.957
I25	1994	Abitazioni	11
I26	1994	Stanze	66
		C.C.I.A.A.	
I27	1996	Fabbricati residenziali di nuova costruzione	9
I28	1996	Fabbricati residenziali di nuova costruzione: volume (mc)	10.384
I29	1996	Fabbricati non residenziali di nuova costruzione	7
I30	1996	Fabbricati non residenziali di nuova costruzione: volume (mc)	3.697
I31	1996	Abitazioni	14
I32	1996	Stanze	68

COMUNICAZIONI E TRASPORTI

J1	1995	Collegamenti telefonici principali	1.244
J2	1995	- abbonati negli ambienti di lavoro	187
J3	1995	- abbonati nelle abitazioni	1.031
J4	1995	- apparecchi a disposizione del pubblico	26
J6	1995	Autovetture circolanti	1.247
J7	1995	- a benzina	1.050
J8	1995	- a gasolio	160
J9	1995	- a metano	4
J10	1995	- a GPL	33
J18	91-95	Totale incidenti 1991-1995	5
J19	91-95	Incidenti medi annui ogni 10.000 abitanti	4,1

TURISMO

K1	1996	Esercizi alberghieri	3
K2	1996	Posti letto alberghi	84
K3	1996	Camere alberghi	45
K4	1996	Bagni alberghi	34
K5	1996	Arrivi alberghieri	391
K6	1996	Presenze alberghiere	3.106
K7	1995	Esercizi extralberghieri	0
K8	1995	Posti letto extralberghieri	0
K9	1995	Arrivi extralberghieri	0
K10	1995	Presenze extralberghiere	0

N°	Anno	INDICATORI SOCIALI	Valore
ISTRUZIONE			
L1	1991	Laureati	39
L2	1991	Diplomati	363
L3	1991	Residenti con licenza media inferiore	475
L4	1991	Residenti con licenza elementare	936
L5	1991	Alfabeti privi di titolo di studio	465
L6	1991	Alfabeti in età65 anni e oltre	300
L7	1991	Analfabeti	17
L8	1991	Analfabeti in età65 anni e oltre	8
L9	1991	Studenti	121
		SCUOLE MEDIE INFERIORI (ISTAT)	
L28	94-95	Scuole medie inferiori	1
L29	94-95	- statali	1
L30	94-95	- gestite da enti privati	0
L31	94-95	- gestite da enti pubblici	0
L32	94-95	Classi	4
L33	94-95	Aule ordinarie	4
L34	94-95	Aule speciali	3
L35	94-95	Alunni	61
		SCUOLE MEDIE SUPERIORI (ISTAT)	
L39	95-96	Scuole medie superiori	0
L41	95-96	- istituti professionali	0
L42	95-96	- istituti tecnici	0
L43	95-96	- licei	0
L44	95-96	- istituti d'arte	0
L45	95-96	- istituti magistrali	0
L46	95-96	- scuole magistrali	0
L48	95-96	Aule ordinarie	0
L49	95-96	Aule speciali	0
L50	95-96	Studenti	0
L51	95-96	- di istituti professionali	0
L52	95-96	- di istituti tecnici	0
L53	95-96	- di licei	0
L54	95-96	- di istituti d'arte	0
L55	95-96	- di istituti magistrali	0
L56	95-96	- di scuole magistrali	0
		SCUOLE MATERNE COMUNALI (C.C.C.)	
L59	1995	Scuole materne comunali	0
L60	1995	Sezioni	0
L61	1995	Alunni iscritti	0
L62	1995	Insegnanti	0

N°	Anno	INDICATORI SOCIALI	Valore
Continua: ISTRUZIONE - C.C.C.			
		SCUOLE MATERNE STATALI (C.C.C.)	
L63	1995	Scuole materne statali	2
L64	1995	Sezioni	3
L65	1995	Alunni iscritti	55
		ISTRUZIONE PRIMARIA (C.C.C.)	
L66	1995	Scuole	3
L67	1995	Sezioni	3
L68	1995	Alunni iscritti	84
		ISTRUZIONE MEDIA INFERIORE (C.C.C.)	
L69	1995	Scuole	1
L70	1995	Sezioni	6
L71	1995	Alunni iscritti	65
		ISTRUZIONE MEDIA SUPERIORE (C.C.C.)	
L72	1995	Scuole	0
L73	1995	Sezioni	0
L74	1995	Alunni iscritti	0
SERVIZI COMUNALI VARI			
M1	1995	Cimiteri	6
M2	1995	Biblioteche comunali	1
M3	1995	Impianti sportivi	18
M4	1995	- piscine	1
M5	1995	- campi da tennis	11
M6	1995	- campi da pattinaggio	0
M7	1995	- stadi comunali	0
M8	1995	- impianti di risalita	0
M9	1995	- altri	6
M10	1995	Farmacie comunali	0
M11	1995	Teatri	0
M12	1995	Musei	0
SANITÀ			
		DECEDUTI PER CAUSA: ELABORAZIONI DELLA PROVINCIA DI MODENA SU DATI ISTAT	
N12	1992	Deceduti residenti	36
N13	1992	- per malattie infettive e parassitarie	0
N14	1992	- per tumori	6
N15	1992	- per malattie ghiandolari	0
N16	1992	- per malattie del sangue	0
N17	1992	- per disturbi psichici	0
N18	1992	- per malattie del sistema nervoso	1

N°	Anno	INDICATORI SOCIALI	Valore
Continua: SANITÀ			
N19	1992	- per malattie dell'apparato circolatorio	19
N20	1992	- per malattie dell'apparato respiratorio	5
N21	1992	- per malattie dell'apparato digerente	2
N22	1992	- per malattie dell'apparato genito-urinario	0
N23	1992	- per malattie della pelle	0
N24	1992	- per malattie del sistema osteomu scolare	0
N25	1992	- per malformazioni congenite	0
N26	1992	- per condizioni morbose di origine pe rinatale	0
N27	1992	- per stati morbosi maldefiniti	0
N28	1992	- per traumatismi e avvelenamenti	3
N29	1992	- per cause non specificate	0
ASSISTENZA E PREVIDENZA			
O1	1995	Assistenza di base: unità di offerta	1
O2	1995	- case protette	0
O3	1995	- case di riposo	0

N°	Anno	INDICATORI SOCIALI	Valore
Continua: ASSISTENZA E PREVIDENZA			
O4	1995	- residenze protette	0
O5	1995	- comunità alloggio	0
O6	1995	- centri diurni	0
O7	1995	- servizi di assistenza domiciliare	1
O9	1995	Assistenza di base: utenti	14
O10	1995	Centri socio-riabilitativi per portatori di handicap	0
O11	1995	Capacità ricettiva dei centri socio-riabilitativi per portatori di handicap	0
O15	1995	Comunità residenziali per minori	0
O16	1995	Capacità ricettiva delle comunità residen-ziali per minori	0
O17	1995	Utenti in carico alle comunità residenziali per minori	0
O18	1995	Asili nido comunali	0
O19	1995	Asili nido comunali: bambini iscritti	0
O20	1995	Asili nido comunali: assistenti	0

N°	Anno	INDICATORI AMBIENTALI	Valore
ENERGIA			
R9	1996	Numero di utenze allacciate alla rete E.N.E.L.	2.160
R10	1996	- per illuminazione pubblica	46
R11	1996	- per usi domestici	1.795
R12	1996	- per usi in locali e luoghi diversi dalle abitazioni	319
R13	1996	- per rivenditori	0
R18	1996	Energia elettrica venduta dall'E.N.E.L. (MWh)	6.887
R19	1996	- per illuminazione pubblica	161
R20	1996	- per usi domestici	2.335
R21	1996	- per usi in locali e luoghi diversi dalle abitazioni	4.391
R22	1996	- per rivenditori	0
STATO DELL'AMBIENTE			
S1	1995	Zone extra-agricole (ha)	270,70
S2	1995	- zone residenziali (ha)	125,54
S3	1995	- zone produttive (ha)	22,47
S4	1995	- servizi, attrezzature pubbliche (ha)	63,13
S5	1995	Zone agricole (ha)	5.769,59

N°	Anno	INDICATORI AMBIENTALI	Valore
Continua: STATO DELL'AMBIENTE			
S6	1995	- zone agricole di tutela (ha)	334,78
S7	1995	- parchi, aree boscate (ha)	2.026,42
S8	1995	- zone caratterizzate da dissesto idro geologico (ha)	580,90
S9	1995	Verde pubblico attrezzato a scala urbana (ha)	46,84
S10	1995	Lunghezza della rete fognaria (Km)	25
S11	1995	Abitanti serviti da pubblica fognatura (% su residenti)	52,6
S12	1995	Insediamenti produttivi con scarichi in pub-blica fognatura	4
S13	1995	Scarichi di pubblica fognatura	20
S14	1995	Scarichi depurati con depuratore biologico	1
S15	1995	Scolmatori di piena	0
S21	1995	Lunghezza rete idrica interna (Km)	73
S22	1995	Acquedotto: utenze domestiche	1.108
S23	1995	Acquedotto: utenze industriali	9
S24	1995	Acquedotto: utenze diverse	6
S25	1995	Acqua erogata (migliaia di mc)	126
S27	1994	Produzione rifiuti (t)	1.454,679

Comune di PAVULLO nel FRIGNANO

Codice ISTAT	036030
Distretto sanitario	5
Distretto scolastico	20
Circoscrizione del lavoro	Pavullo
Codice Avviamento Postale	41026
Prefisso teleselettivo	0536

INDICATORI FISICI

Altitudine centro capoluogo (mt)	682
Altitudine minima (mt)	199
Altitudine massima (mt)	926
Superficie territoriale (Kmq)	144,1
- di pianura (Kmq)	0,0
- di collina (Kmq)	0,0
- di montagna (Kmq)	144,1
Distanza dal capoluogo di provincia (Km)	48

POPOLAZIONE

N°	Anno	INDICATORI DEMOGRAFICI	Valore
		POPOLAZIONE CENSITA	
A1	1991	Popolazione residente totale	13.379
A2	1991	Popolazione maschile residente	6.601
A3	1991	- celibi	2.796
A4	1991	- coniugati	3.494
A5	1991	- separati legalmente	77
A6	1991	- divorziati	37
A7	1991	- vedovi	197
A8	1991	Popolazione femminile residente	6.778
A9	1991	- nubili	2.202
A10	1991	- coniugate	3.487
A11	1991	- separate legalmente	87
A12	1991	- divorziate	47
A13	1991	- vedove	955
A14	1991	Variazione ass. popolazione 1981 - 1991	362
A15	1991	Variazione % popolazione 1981 - 1991	2,8
A16	1991	Saldo naturale 1981 - 1991	-482
A17	1991	Saldo migratorio 1981 - 1991	844
A18	1991	Pop. residente in età 0 - 14 anni	1.708
A19	1991	Pop. residente in età 65 anni e oltre	2.747
A20	1991	Famiglie residenti	5.035
A21	1991	di cui: unidimensionali	1.129
A22	1991	N° medio di componenti per famiglia	2,62
A23	1991	Densità abitativa	93
A24	1991	Indice di mascolinità (%)	97,4

Continua: POPOLAZIONE CENSITA

N°	Anno	INDICATORI DEMOGRAFICI	Valore
A25	1991	Indice di vecchiaia (%)	160,8
A26	1991	Indice di dipendenza (%)	49,9
A27	1991	Indice di dipendenza giovanile (%)	19,1
A28	1991	Indice di dipendenza degli anziani (%)	30,8
A29	1991	Indice di struttura (%)	90,0
A30	1991	Indice di ricambio (%)	108,4
A31	1991	Stranieri residenti	90
		POPOLAZIONE ANAGRAFICA	
A32	1996	Popolazione residente totale	13.951
A33	1996	Popolazione maschile residente	6.859
A34	1996	Popolazione femminile residente	7.092
A35	1996	Variazione ass. popolazione 1991 - 1996	572
A36	1996	Variazione % popolazione 1991 - 1996	4,3
A37	1996	Pop. residente in età 0 - 14 anni	1.779
A38	1996	Pop. residente in età 65 anni e oltre	3.083
A39	1996	Pop. residente in età 100 anni e oltre	0
A40	1996	Famiglie residenti	5.541
A41	1996	N° medio di componenti per famiglia	2,50
A42	1996	Nati	120
A43	1996	Morti	160
A44	1996	Iscritti	459
A45	1996	Cancellati	237
A46	1996	Saldo naturale	-40
A47	1996	Saldo migratorio	222
A48	1996	Saldo totale	182

N°	Anno	INDICATORI DEMOGRAFICI	Valore
Continua: POPOLAZIONE ANAGRAFICA			
A49	1996	Tasso di natalità(‰)	8,6
A50	1996	Tasso di mortalità(‰)	11,5
A51	1996	Tasso di incremento naturale (‰)	-2,9
A52	1996	Tasso di iscrizione (‰)	32,9
A53	1996	Tasso di cancellazione (‰)	17,0
A54	1996	Tasso di incremento migratorio (‰)	15,9
A55	1996	Tasso di incremento totale (‰)	13,0
A56	1996	Densità abitativa	97
A57	1996	Indice di mascolinità(%)	96,7
A58	1996	Indice di vecchiaia (%)	173,3
A59	1996	Indice di dipendenza (%)	53,5
A60	1996	Indice di dipendenza giovanile (%)	19,6
A61	1996	Indice di dipendenza degli anziani (%)	33,9
A62	1996	Indice di struttura (%)	89,1
A63	1996	Indice di ricambio (%)	128,3
A64	1996	Cittadini stranieri	195
A65	1996	Matrimoni	69
A66	1996	- con rito religioso	60
A67	1996	- con rito civile	9

N°	Anno	INDICATORI DEMOGRAFICI	Valore
Continua: POPOLAZIONE ANAGRAFICA			
A68	1997	Elettori totale	12.276
A69	1997	- maschi	6.024
A70	1997	- femmine	6.252
A71	1997	Sezioni elettorali	25
A72	1997	- normali	24
A73	1997	- ospedaliere	1
		SERIE STORICA	
A1	1991	Popolazione residente censita	13.379
A32	1992	Popolazione residente	13.491
A32	1993	Popolazione residente	13.610
A32	1994	Popolazione residente	13.670
A32	1995	Popolazione residente	13.769
A32	1996	Popolazione residente	13.951
A20	1991	Famiglie residenti censite	5.035
A40	1992	Famiglie residenti	5.212
A40	1993	Famiglie residenti	5.301
A40	1994	Famiglie residenti	5.346
A40	1995	Famiglie residenti	5.448
A40	1996	Famiglie residenti	5.541

N°	Anno	INDICATORI ECONOMICI	Valore
LAVORO			
		CENSIMENTO 1991	
B1	1991	Popolazione attiva	6.136
B2	1991	- occupati	5.623
B3	1991	- disoccupati	251
B4	1991	- in cerca di prima occupazione	262
B5	1991	Popolazione non attiva	7.243
B6	1991	- casalinghe	1.656
B7	1991	- studenti	869
B8	1991	- ritirati dal lavoro	2.536
B9	1991	Tasso di attività(%)	45,9
B10	1991	Tasso di attività maschile (%)	56,2
B11	1991	Tasso di attività femminile (%)	35,8
B12	1991	Tasso di occupazione (%)	42,0
B13	1991	Tasso di occupazione maschile (%)	53,3
B14	1991	Tasso di occupazione femminile (%)	31,0
B15	1991	Tasso di disoccupazione (%)	8,4
B16	1991	Tasso di disoccupazione maschile (%)	5,2
B17	1991	Tasso di disoccupazione femminile (%)	13,2
B18	1991	Pop. in condizione professionale	5.874

N°	Anno	INDICATORI ECONOMICI	Valore
Continua: LAVORO - CENSIMENTO 1991			
B19	1991	- occupati in agricoltura	726
B20	1991	- occupati nell'industria	2.068
B21	1991	- occupati in altre attività	3.080
B22	1991	- imprenditori e liberi professionisti	396
B23	1991	- lavoratori in proprio	1.442
B24	1991	- soci di cooperative	53
B25	1991	- coadiuvanti	256
B26	1991	- dirigenti	159
B27	1991	- direttivi, quadri, impiegati	1.070
B28	1991	- altri lavoratori dipendenti	2.498
AGRICOLTURA			
		CENSIMENTO 1990	
C1	1990	Aziende agricole	986
C2	1990	di cui: a conduzione diretta del coltivatore	945
C17	1990	Superficie aziendale totale (ha)	11.880,47
C18	1990	Superficie agricola utilizzata (ha)	8.405,06
C25	1990	Unità lavorative totali	1.175
C26	1990	- familiari	1.074
C27	1990	- salariate	101

N°	Anno	INDICATORI ECONOMICI	Valore
INDUSTRIA E SERVIZI			
		CENSIMENTO 1991	
D1	1991	Imprese censite	1.008
D5	1991	Imprese artigiane	397
D15	1991	Istituzioni censite	10
D16	1991	UnitàLocali censite	1.181
D17	1991	- delle imprese artigiane	410
D18	1991	- delle istituzioni	72
D46	1991	Addetti censiti U.L.	4.542
D47	1991	- indipendenti	1.789
D48	1991	- delle imprese artigiane	1.036
D49	1991	- delle istituzioni	937
D50	1991	Addetti ogni 100 abitanti	33,9
IMPRESE			
		INFOCAMERE-CERVED	
E1	1997	Imprese attive	1.671
E9	1997	Imprese artigiane	534
E10	1997	UnitàLocali totali	1.844
E11	1997	U.L. attive in agricoltura	565
E12	1997	U.L. attive nell'industria	436
E13	1997	- estrazione di minerali	7
E14	1997	- industria alimentare, bevande e tabac co	66
E15	1997	- industria tessile, abbigliamento e cuoio	9
E16	1997	- industria del legno	18
E17	1997	- industria della carta, stampa ed editoria	6
E18	1997	- industria chimica, gomma e materie plastiche	2
E19	1997	- industria ceramica e minerali non metalliferi	16
E20	1997	- industria produzione e fabbricazione prodotti in metallo	56
E21	1997	- industria meccanica	34
E22	1997	- industria macchine e apparecchiature elettriche ed elettroniche	4
E23	1997	- industria apparecchi medicali e di precisione	7
E24	1997	- fabbricazione di mezzi di trasporto	3
E25	1997	- altre industrie manifatturiere	18
E26	1997	- produzione e distribuzione di energia elettrica, gas e acqua	0
E27	1997	- costruzioni	190
E28	1997	U.L. attive nel terziario	784
E29	1997	- commercio	437

Continua: IMPRESE - INFOCAMERE / CERVED

N°	Anno	INDICATORI ECONOMICI	Valore
E30	1997	- alberghi e ristoranti	80
E31	1997	- trasporti, magazzinaggio e comunica zioni	80
E32	1997	- intermediazione monetaria e finanziaria	31
E33	1997	- attivitàimmobiliari, noleggio, informa tica, ricerca e altre attivitàprofessio nali ed imprenditoriali	92
E34	1997	- istruzione	7
E35	1997	- sanitàe altri servizi sociali	4
E36	1997	- altri servizi pubblici, sociali e personali	53
E37	1997	Addetti U.L. totali	4.413
E38	1997	Addetti in agricoltura	585
E39	1997	Addetti nell'industria	1.889
E40	1997	- estrazione di minerali	16
E41	1997	- industria alimentare, bevande e tabac- co	194
E42	1997	- industria tessile, abbigliamento e cuoio	31
E43	1997	- industria del legno	44
E44	1997	- industria della carta, stampa ed editoria	8
E45	1997	- industria chimica, gomma e materie plastiche	30
E46	1997	- industria ceramica e minerali non metalliferi	536
E47	1997	- industria produzione e fabbricazione prodotti in metallo	292
E48	1997	- industria meccanica	226
E49	1997	- industria macchine e apparecchiature elettriche ed elettroniche	37
E50	1997	- industria apparecchi medicali e di pre cisione	10
E51	1997	- fabbricazione di mezzi di trasporto	16
E52	1997	- altre industrie manifatturiere	47
E53	1997	- produzione e distribuzione di energia elettrica, gas e acqua	0
E54	1997	- costruzioni	402
E55	1997	Addetti nel terziario	1.827
E56	1997	- commercio	860
E57	1997	- alberghi e ristoranti	241
E58	1997	- trasporti, magazzinaggio e comunica zioni	151
E59	1997	- intermediazione monetaria e finanziaria	87
E60	1997	- attivitàimmobiliari, noleggio, infor matica, ricerca e altre attivitàprofes sionali ed imprenditoriali	224
E61	1997	- istruzione	8
E62	1997	- sanitàe altri servizi sociali	109
E63	1997	- altri servizi pubblici, sociali e personali	147

N°	Anno	INDICATORI ECONOMICI	Valore

COMMERCIO

F4	1996	Imprese nel commercio al minuto	206
F5	1996	- despecializzato e alimentare	67
F6	1996	- extralimentare	139
F7	1996	Pubblici esercizi	70
F12	1996	U.L. nel commercio al minuto	237
F13	1996	- despecializzato e alimentare	77
F14	1996	- extralimentare	160
F15	1996	U.L. pubblici esercizi	79
F20	1996	Addetti nel commercio al minuto	449
F21	1996	- despecializzato e alimentare	157
F22	1996	- extralimentare	292
F23	1996	Addetti pubblici esercizi	226

CREDITO

H3	1996	Impieghi bancari (milioni di lire)	171.135
H4	1996	Depositi bancari (milioni di lire)	397.078
H5	1996	Sportelli bancari	6

ABITAZIONI, EDILIZIA E OPERE PUBBLICHE

		CENSIMENTO 1991	
I1	1991	Totale abitazioni	7.234
I2	1991	Abitazioni occupate	4.984
I3	1991	- in proprietà	3.369
I4	1991	- in affitto	1.233
I5	1991	- fornite di acqua potabile e gabinetto	4.908
I6	1991	- collegate alla rete fognaria	4.218
I7	1991	- fornite di acqua calda	4.553
I8	1991	- fornite di riscaldamento	4.904
I9	1991	Abitazioni non occupate	2.250
I10	1991	- utilizzate per vacanza	1.253
I11	1991	- utilizzate per lavoro e/o studio	84
I12	1991	- disponibili per la vendita	32
I13	1991	- disponibili per l'affitto	250
I14	1991	- disponibili per vendita o affitto	19
I15	1991	- fornite di gabinetto	2.075
I16	1991	- fornite di acqua potabile	2.191
I17	1991	- fornite di acqua calda	1.419
I18	1991	- fornite di riscaldamento	1.920
		ISTAT	
I21	1994	Fabbricati residenziali di nuova costruzione	30

Continua: ABITAZIONI, EDILIZIA E OPERE PUBBLICHE - ISTAT

I22	1994	Fabbricati residenziali di nuova costruzione: volume (mc)	79.838
I23	1994	Fabbricati non residenziali di nuova costruzione	10
I24	1994	Fabbricati non residenziali di nuova costruzione: volume (mc)	11.786
I25	1994	Abitazioni	161
I26	1994	Stanze	574
		C.C.I.A.A.	
I27	1996	Fabbricati residenziali di nuova costruzione	19
I28	1996	Fabbricati residenziali di nuova costruzione: volume (mc)	45.535
I29	1996	Fabbricati non residenziali di nuova costruzione	14
I30	1996	Fabbricati non residenziali di nuova costruzione: volume (mc)	58.373
I31	1996	Abitazioni	129
I32	1996	Stanze	497

COMUNICAZIONI E TRASPORTI

J1	1995	Collegamenti telefonici principali	6.488
J2	1995	- abbonati negli ambienti di lavoro	1.452
J3	1995	- abbonati nelle abitazioni	4.878
J4	1995	- apparecchi a disposizione del pubblico	158
J6	1995	Autovetture circolanti	8.135
J7	1995	- a benzina	7.031
J8	1995	- a gasolio	795
J9	1995	- a metano	37
J10	1995	- a GPL	272
J18	91-95	Totale incidenti 1991-1995	264
J19	91-95	Incidenti medi annui ogni 10.000 abitanti	38,9

TURISMO

K1	1996	Esercizi alberghieri	7
K2	1996	Posti letto alberghi	286
K3	1996	Camere alberghi	172
K4	1996	Bagni alberghi	140
K5	1996	Arrivi alberghieri	1.694
K6	1996	Presenze alberghiere	12.525
K7	1995	Esercizi extralberghieri	3
K8	1995	Posti letto extralberghieri	96
K9	1995	Arrivi extralberghieri	555
K10	1995	Presenze extralberghiere	3.303

N°	Anno	INDICATORI SOCIALI	Valore
ISTRUZIONE			
L1	1991	Laureati	375
L2	1991	Diplomati	2.315
L3	1991	Residenti con licenza media inferiore	3.508
L4	1991	Residenti con licenza elementare	4.633
L5	1991	Alfabeti privi di titolo di studio	1.833
L6	1991	Alfabeti in età65 anni e oltre	947
L7	1991	Analfabeti	83
L8	1991	Analfabeti in età65 anni e oltre	52
L9	1991	Studenti	869
		SCUOLE MEDIE INFERIORI (ISTAT)	
L28	94-95	Scuole medie inferiori	1
L29	94-95	- statali	1
L30	94-95	- gestite da enti privati	0
L31	94-95	- gestite da enti pubblici	0
L32	94-95	Classi	17
L33	94-95	Aule ordinarie	17
L34	94-95	Aule speciali	12
L35	94-95	Alunni	367
		SCUOLE MEDIE SUPERIORI (ISTAT)	
L39	95-96	Scuole medie superiori	6
L41	95-96	- istituti professionali	3
L42	95-96	- istituti tecnici	2
L43	95-96	- licei	1
L44	95-96	- istituti d'arte	0
L45	95-96	- istituti magistrali	0
L46	95-96	- scuole magistrali	0
L48	95-96	Aule ordinarie	51
L49	95-96	Aule speciali	27
L50	95-96	Studenti	980
L51	95-96	- di istituti professionali	286
L52	95-96	- di istituti tecnici	426
L53	95-96	- di licei	268
L54	95-96	- di istituti d'arte	0
L55	95-96	- di istituti magistrali	0
L56	95-96	- di scuole magistrali	0
		SCUOLE MATERNE COMUNALI (C.C.C.)	
L59	1995	Scuole materne comunali	0
L60	1995	Sezioni	0
L61	1995	Alunni iscritti	0
L62	1995	Insegnanti	0

N°	Anno	INDICATORI SOCIALI	Valore
Continua: ISTRUZIONE - C.C.C.			
		SCUOLE MATERNE STATALI (C.C.C.)	
L63	1995	Scuole materne statali	4
L64	1995	Sezioni	9
L65	1995	Alunni iscritti	235
		ISTRUZIONE PRIMARIA (C.C.C.)	
L66	1995	Scuole	5
L67	1995	Sezioni	31
L68	1995	Alunni iscritti	539
		ISTRUZIONE MEDIA INFERIORE (C.C.C.)	
L69	1995	Scuole	1
L70	1995	Sezioni	17
L71	1995	Alunni iscritti	380
		ISTRUZIONE MEDIA SUPERIORE (C.C.C.)	
L72	1995	Scuole	2
L73	1995	Sezioni	16
L74	1995	Alunni iscritti	323
SERVIZI COMUNALI VARI			
M1	1995	Cimiteri	19
M2	1995	Biblioteche comunali	1
M3	1995	Impianti sportivi	13
M4	1995	- piscine	2
M5	1995	- campi da tennis	5
M6	1995	- campi da pattinaggio	1
M7	1995	- stadi comunali	4
M8	1995	- impianti di risalita	0
M9	1995	- altri	1
M10	1995	Farmacie comunali	0
M11	1995	Teatri	0
M12	1995	Musei	0
SANITÀ			
		DECEDUTI PER CAUSA: ELABORAZIONI DELLA PROVINCIA DI MODENA SU DATI ISTAT	
N12	1992	Deceduti residenti	155
N13	1992	- per malattie infettive e parassitarie	5
N14	1992	- per tumori	41
N15	1992	- per malattie ghiandolari	0
N16	1992	- per malattie del sangue	0
N17	1992	- per disturbi psichici	4
N18	1992	- per malattie del sistema nervoso	5

N°	Anno	INDICATORI SOCIALI	Valore
Continua: SANITÀ			
N19	1992	- per malattie dell'apparato circolatorio	68
N20	1992	- per malattie dell'apparato respiratorio	15
N21	1992	- per malattie dell'apparato digerente	7
N22	1992	- per malattie dell'apparato genito-urinario	3
N23	1992	- per malattie della pelle	0
N24	1992	- per malattie del sistema osteomu scolare	0
N25	1992	- per malformazioni congenite	0
N26	1992	- per condizioni morbose di origine pe rinatale	2
N27	1992	- per stati morbosi maldefiniti	1
N28	1992	- per traumatismi e avvelenamenti	4
N29	1992	- per cause non specificate	0
ASSISTENZA E PREVIDENZA			
O1	1995	Assistenza di base: unità di offerta	6
O2	1995	- case protette	3
O3	1995	- case di riposo	1

N°	Anno	INDICATORI SOCIALI	Valore
Continua: ASSISTENZA E PREVIDENZA			
O4	1995	- residenze protette	0
O5	1995	- comunità alloggio	0
O6	1995	- centri diurni	1
O7	1995	- servizi di assistenza domiciliare	1
O9	1995	Assistenza di base: utenti	202
O10	1995	Centri socio-riabilitativi per portatori di handicap	1
O11	1995	Capacità ricettiva dei centri socio-riabilitativi per portatori di handicap	15
O15	1995	Comunità residenziali per minori	0
O16	1995	Capacità ricettiva delle comunità residen-ziali per minori	0
O17	1995	Utenti in carico alle comunità residenziali per minori	0
O18	1995	Asili nido comunali	1
O19	1995	Asili nido comunali: bambini iscritti	46
O20	1995	Asili nido comunali: assistenti	7

N°	Anno	INDICATORI AMBIENTALI	Valore
ENERGIA			
R9	1996	Numero di utenze allacciate alla rete E.N.E.L.	9.395
R10	1996	- per illuminazione pubblica	90
R11	1996	- per usi domestici	7.259
R12	1996	- per usi in locali e luoghi diversi dalle abitazioni	2.046
R13	1996	- per rivenditori	0
R18	1996	Energia elettrica venduta dall'E.N.E.L. (MWh)	80.411
R19	1996	- per illuminazione pubblica	1.247
R20	1996	- per usi domestici	12.645
R21	1996	- per usi in locali e luoghi diversi dalle abitazioni	66.519
R22	1996	- per rivenditori	0
STATO DELL'AMBIENTE			
S1	1995	Zone extra-agricole (ha)	624,93
S2	1995	- zone residenziali (ha)	235,27
S3	1995	- zone produttive (ha)	191,33
S4	1995	- servizi, attrezzature pubbliche (ha)	20,47
S5	1995	Zone agricole (ha)	13.780,58

N°	Anno	INDICATORI AMBIENTALI	Valore
Continua: STATO DELL'AMBIENTE			
S6	1995	- zone agricole di tutela (ha)	580,31
S7	1995	- parchi, aree boscate (ha)	3.684,38
S8	1995	- zone caratterizzate da dissesto idro geologico (ha)	663,39
S9	1995	Verde pubblico attrezzato a scala urbana (ha)	64,50
S10	1995	Lunghezza della rete fognaria (Km)	48
S11	1995	Abitanti serviti da pubblica fognatura (% su residenti)	81,6
S12	1995	Insediamenti produttivi con scarichi in pub-blica fognatura	33
S13	1995	Scarichi di pubblica fognatura	38
S14	1995	Scarichi depurati con depuratore biologico	0
S15	1995	Scolmatori di piena	0
S21	1995	Lunghezza rete idrica interna (Km)	411
S22	1995	Acquedotto: utenze domestiche	5.114
S23	1995	Acquedotto: utenze industriali	670
S24	1995	Acquedotto: utenze diverse	0
S25	1995	Acqua erogata (migliaia di mc)	1.565
S27	1994	Produzione rifiuti (t)	5.811,521

Comune di PIEVEPELAGO

Codice ISTAT	036031
Distretto sanitario	5
Distretto scolastico	20
Circoscrizione del lavoro	Pavullo
Codice Avviamento Postale	41027
Prefisso teleselettivo	0536

INDICATORI FISICI

Altitudine centro capoluogo (mt)	781
Altitudine minima (mt)	735
Altitudine massima (mt)	1.991
Superficie territoriale (Kmq)	76,4
- di pianura (Kmq)	0,0
- di collina (Kmq)	0,0
- di montagna (Kmq)	76,4
Distanza dal capoluogo di provincia (Km)	86

POPOLAZIONE

N°	Anno	INDICATORI DEMOGRAFICI	Valore
		POPOLAZIONE CENSITA	
A1	1991	Popolazione residente totale	2.152
A2	1991	Popolazione maschile residente	1.047
A3	1991	- celibi	437
A4	1991	- coniugati	564
A5	1991	- separati legalmente	5
A6	1991	- divorziati	4
A7	1991	- vedovi	37
A8	1991	Popolazione femminile residente	1.105
A9	1991	- nubili	342
A10	1991	- coniugate	554
A11	1991	- separate legalmente	3
A12	1991	- divorziate	4
A13	1991	- vedove	202
A14	1991	Variazione ass. popolazione 1981 - 1991	-200
A15	1991	Variazione % popolazione 1981 - 1991	-8,5
A16	1991	Saldo naturale 1981 - 1991	-200
A17	1991	Saldo migratorio 1981 - 1991	0
A18	1991	Pop. residente in età 0 - 14 anni	242
A19	1991	Pop. residente in età 65 anni e oltre	563
A20	1991	Famiglie residenti	844
A21	1991	di cui: unidimensionali	217
A22	1991	N° medio di componenti per famiglia	2,54
A23	1991	Densità abitativa	28
A24	1991	Indice di mascolinità (%)	94,8

Continua: POPOLAZIONE CENSITA

N°	Anno	INDICATORI DEMOGRAFICI	Valore
A25	1991	Indice di vecchiaia (%)	232,6
A26	1991	Indice di dipendenza (%)	59,8
A27	1991	Indice di dipendenza giovanile (%)	18,0
A28	1991	Indice di dipendenza degli anziani (%)	41,8
A29	1991	Indice di struttura (%)	90,5
A30	1991	Indice di ricambio (%)	125,6
A31	1991	Stranieri residenti	10
		POPOLAZIONE ANAGRAFICA	
A32	1996	Popolazione residente totale	2.140
A33	1996	Popolazione maschile residente	1.027
A34	1996	Popolazione femminile residente	1.113
A35	1996	Variazione ass. popolazione 1991 - 1996	-12
A36	1996	Variazione % popolazione 1991 - 1996	-0,6
A37	1996	Pop. residente in età 0 - 14 anni	242
A38	1996	Pop. residente in età 65 anni e oltre	592
A39	1996	Pop. residente in età 100 anni e oltre	1
A40	1996	Famiglie residenti	860
A41	1996	N° medio di componenti per famiglia	2,47
A42	1996	Nati	16
A43	1996	Morti	25
A44	1996	Iscritti	54
A45	1996	Cancellati	34
A46	1996	Saldo naturale	-9
A47	1996	Saldo migratorio	20
A48	1996	Saldo totale	11

N°	Anno	INDICATORI DEMOGRAFICI	Valore
Continua: POPOLAZIONE ANAGRAFICA			
A49	1996	Tasso di natalità (‰)	7,5
A50	1996	Tasso di mortalità (‰)	11,7
A51	1996	Tasso di incremento naturale (‰)	-4,2
A52	1996	Tasso di iscrizione (‰)	25,2
A53	1996	Tasso di cancellazione (‰)	15,9
A54	1996	Tasso di incremento migratorio (‰)	9,3
A55	1996	Tasso di incremento totale (‰)	5,1
A56	1996	Densità abitativa	28
A57	1996	Indice di mascolinità (%)	92,3
A58	1996	Indice di vecchiaia (%)	244,6
A59	1996	Indice di dipendenza (%)	63,9
A60	1996	Indice di dipendenza giovanile (%)	18,5
A61	1996	Indice di dipendenza degli anziani (%)	45,3
A62	1996	Indice di struttura (%)	85,5
A63	1996	Indice di ricambio (%)	130,2
A64	1996	Cittadini stranieri	18
A65	1996	Matrimoni	10
A66	1996	- con rito religioso	8
A67	1996	- con rito civile	2
Continua: POPOLAZIONE ANAGRAFICA			
A68	1997	Elettori totale	2.113
A69	1997	- maschi	1.013
A70	1997	- femmine	1.100
A71	1997	Sezioni elettorali	6
A72	1997	- normali	6
A73	1997	- ospedaliere	0
		SERIE STORICA	
A1	1991	Popolazione residente censita	2.152
A32	1992	Popolazione residente	2.151
A32	1993	Popolazione residente	2.134
A32	1994	Popolazione residente	2.128
A32	1995	Popolazione residente	2.129
A32	1996	Popolazione residente	2.140
A20	1991	Famiglie residenti censite	844
A40	1992	Famiglie residenti	843
A40	1993	Famiglie residenti	853
A40	1994	Famiglie residenti	876
A40	1995	Famiglie residenti	853
A40	1996	Famiglie residenti	860

N°	Anno	INDICATORI ECONOMICI	Valore
LAVORO			
		CENSIMENTO 1991	
B1	1991	Popolazione attiva	930
B2	1991	- occupati	857
B3	1991	- disoccupati	44
B4	1991	- in cerca di prima occupazione	29
B5	1991	Popolazione non attiva	1.222
B6	1991	- casalinghe	274
B7	1991	- studenti	82
B8	1991	- ritirati dal lavoro	573
B9	1991	Tasso di attività (%)	43,2
B10	1991	Tasso di attività maschile (%)	55,3
B11	1991	Tasso di attività femminile (%)	31,8
B12	1991	Tasso di occupazione (%)	39,8
B13	1991	Tasso di occupazione maschile (%)	52,1
B14	1991	Tasso di occupazione femminile (%)	28,1
B15	1991	Tasso di disoccupazione (%)	7,8
B16	1991	Tasso di disoccupazione maschile (%)	5,7
B17	1991	Tasso di disoccupazione femminile (%)	11,4
B18	1991	Pop. in condizione professionale	901
Continua: LAVORO - CENSIMENTO 1991			
B19	1991	- occupati in agricoltura	102
B20	1991	- occupati nell'industria	375
B21	1991	- occupati in altre attività	424
B22	1991	- imprenditori e liberi professionisti	51
B23	1991	- lavoratori in proprio	278
B24	1991	- soci di cooperative	19
B25	1991	- coadiuvanti	51
B26	1991	- dirigenti	11
B27	1991	- direttivi, quadri, impiegati	147
B28	1991	- altri lavoratori dipendenti	344
AGRICOLTURA			
		CENSIMENTO 1990	
C1	1990	Aziende agricole	293
C2	1990	di cui: a conduzione diretta del coltivatore	285
C17	1990	Superficie aziendale totale (ha)	5.616,42
C18	1990	Superficie agricola utilizzata (ha)	1.839,59
C25	1990	Unità lavorative totali	106
C26	1990	- familiari	101
C27	1990	- salariate	5

N°	Anno	INDICATORI ECONOMICI	Valore
INDUSTRIA E SERVIZI			
		CENSIMENTO 1991	
D1	1991	Imprese censite	260
D5	1991	Imprese artigiane	100
D15	1991	Istituzioni censite	9
D16	1991	Unità Locali censite	318
D17	1991	- delle imprese artigiane	103
D18	1991	- delle istituzioni	27
D46	1991	Addetti censiti U.L.	879
D47	1991	- indipendenti	446
D48	1991	- delle imprese artigiane	200
D49	1991	- delle istituzioni	83
D50	1991	Addetti ogni 100 abitanti	40,8
IMPRESE			
		INFOCAMERE-CERVED	
E1	1997	Imprese attive	290
E9	1997	Imprese artigiane	99
E10	1997	Unità Locali totali	354
E11	1997	U.L. attive in agricoltura	62
E12	1997	U.L. attive nell'industria	102
E13	1997	- estrazione di minerali	0
E14	1997	- industria alimentare, bevande e tabac co	10
E15	1997	- industria tessile, abbigliamento e cuoio	2
E16	1997	- industria del legno	7
E17	1997	- industria della carta, stampa ed editoria	2
E18	1997	- industria chimica, gomma e materie plastiche	0
E19	1997	- industria ceramica e minerali non metalliferi	3
E20	1997	- industria produzione e fabbricazione prodotti in metallo	12
E21	1997	- industria meccanica	0
E22	1997	- industria macchine e apparecchiature elettriche ed elettroniche	2
E23	1997	- industria apparecchi medicali e di precisione	2
E24	1997	- fabbricazione di mezzi di trasporto	0
E25	1997	- altre industrie manifatturiere	3
E26	1997	- produzione e distribuzione di energia elettrica, gas e acqua	0
E27	1997	- costruzioni	59
E28	1997	U.L. attive nel terziario	173
E29	1997	- commercio	85

Continua: IMPRESE - INFOCAMERE / CERVED

N°	Anno	INDICATORI ECONOMICI	Valore
E30	1997	- alberghi e ristoranti	34
E31	1997	- trasporti, magazzinaggio e comunica zioni	12
E32	1997	- intermediazione monetaria e finanziaria	5
E33	1997	- attività immobiliari, noleggio, informa tica, ricerca e altre attività professio nali ed imprenditoriali	22
E34	1997	- istruzione	2
E35	1997	- sanità e altri servizi sociali	0
E36	1997	- altri servizi pubblici, sociali e personali	13
E37	1997	Addetti U.L. totali	841
E38	1997	Addetti in agricoltura	70
E39	1997	Addetti nell'industria	403
E40	1997	- estrazione di minerali	0
E41	1997	- industria alimentare, bevande e tabac- co	30
E42	1997	- industria tessile, abbigliamento e cuoio	2
E43	1997	- industria del legno	16
E44	1997	- industria della carta, stampa ed editoria	1
E45	1997	- industria chimica, gomma e materie plastiche	0
E46	1997	- industria ceramica e minerali non metalliferi	4
E47	1997	- industria produzione e fabbricazione prodotti in metallo	166
E48	1997	- industria meccanica	0
E49	1997	- industria macchine e apparecchiature elettriche ed elettroniche	5
E50	1997	- industria apparecchi medicali e di pre cisione	1
E51	1997	- fabbricazione di mezzi di trasporto	0
E52	1997	- altre industrie manifatturiere	5
E53	1997	- produzione e distribuzione di energia elettrica, gas e acqua	0
E54	1997	- costruzioni	173
E55	1997	Addetti nel terziario	336
E56	1997	- commercio	135
E57	1997	- alberghi e ristoranti	70
E58	1997	- trasporti, magazzinaggio e comunica zioni	24
E59	1997	- intermediazione monetaria e finanziaria	13
E60	1997	- attività immobiliari, noleggio, infor matica, ricerca e altre attività profes sionali ed imprenditoriali	24
E61	1997	- istruzione	46
E62	1997	- sanità e altri servizi sociali	0
E63	1997	- altri servizi pubblici, sociali e personali	24

N°	Anno	INDICATORI ECONOMICI	Valore
COMMERCIO			
F4	1996	Imprese nel commercio al minuto	53
F5	1996	- despecializzato e alimentare	22
F6	1996	- extralimentare	31
F7	1996	Pubblici esercizi	30
F12	1996	U.L. nel commercio al minuto	64
F13	1996	- despecializzato e alimentare	24
F14	1996	- extralimentare	40
F15	1996	U.L. pubblici esercizi	37
F20	1996	Addetti nel commercio al minuto	107
F21	1996	- despecializzato e alimentare	49
F22	1996	- extralimentare	58
F23	1996	Addetti pubblici esercizi	67
CREDITO			
H3	1996	Impieghi bancari (milioni di lire)	n.d.
H4	1996	Depositi bancari (milioni di lire)	n.d.
H5	1996	Sportelli bancari	2
ABITAZIONI, EDILIZIA E OPERE PUBBLICHE			
		CENSIMENTO 1991	
I1	1991	Totale abitazioni	2.506
I2	1991	Abitazioni occupate	830
I3	1991	- in proprietà	667
I4	1991	- in affitto	110
I5	1991	- fornite di acqua potabile e gabinetto	823
I6	1991	- collegate alla rete fognaria	712
I7	1991	- fornite di acqua calda	759
I8	1991	- fornite di riscaldamento	822
I9	1991	Abitazioni non occupate	1.676
I10	1991	- utilizzate per vacanza	1.210
I11	1991	- utilizzate per lavoro e/o studio	23
I12	1991	- disponibili per la vendita	35
I13	1991	- disponibili per l'affitto	207
I14	1991	- disponibili per vendita o affitto	29
I15	1991	- fornite di gabinetto	1.619
I16	1991	- fornite di acqua potabile	1.654
I17	1991	- fornite di acqua calda	1.454
I18	1991	- fornite di riscaldamento	1.572
		ISTAT	
I21	1994	Fabbricati residenziali di nuova costruzione	d.m.

Continua: ABITAZIONI, EDILIZIA E OPERE PUBBLICHE - ISTAT

N°	Anno	INDICATORI ECONOMICI	Valore
I22	1994	Fabbricati residenziali di nuova costruzione: volume (mc)	d.m.
I23	1994	Fabbricati non residenziali di nuova costruzione	d.m.
I24	1994	Fabbricati non residenziali di nuova costruzione: volume (mc)	d.m.
I25	1994	Abitazioni	d.m.
I26	1994	Stanze	d.m.
		C.C.I.A.A.	
I27	1996	Fabbricati residenziali di nuova costruzione	d.m.
I28	1996	Fabbricati residenziali di nuova costruzione: volume (mc)	d.m.
I29	1996	Fabbricati non residenziali di nuova costruzione	d.m.
I30	1996	Fabbricati non residenziali di nuova costruzione: volume (mc)	d.m.
I31	1996	Abitazioni	0
I32	1996	Stanze	0
COMUNICAZIONI E TRASPORTI			
J1	1995	Collegamenti telefonici principali	1.461
J2	1995	- abbonati negli ambienti di lavoro	249
J3	1995	- abbonati nelle abitazioni	1.141
J4	1995	- apparecchi a disposizione del pubblico	71
J6	1995	Autovetture circolanti	1.179
J7	1995	- a benzina	1.044
J8	1995	- a gasolio	114
J9	1995	- a metano	3
J10	1995	- a GPL	18
J18	91-95	Totale incidenti 1991-1995	18
J19	91-95	Incidenti medi annui ogni 10.000 abitanti	16,8
TURISMO			
K1	1996	Esercizi alberghieri	14
K2	1996	Posti letto alberghi	497
K3	1996	Camere alberghi	268
K4	1996	Bagni alberghi	257
K5	1996	Arrivi alberghieri	6.680
K6	1996	Presenze alberghiere	21.804
K7	1995	Esercizi extralberghieri	7
K8	1995	Posti letto extralberghieri	938
K9	1995	Arrivi extralberghieri	4.595
K10	1995	Presenze extralberghiere	18.777

N°	Anno	INDICATORI SOCIALI	Valore
ISTRUZIONE			
L1	1991	Laureati	36
L2	1991	Diplomati	318
L3	1991	Residenti con licenza media inferiore	590
L4	1991	Residenti con licenza elementare	902
L5	1991	Alfabeti privi di titolo di studio	203
L6	1991	Alfabeti in età 65 anni e oltre	105
L7	1991	Analfabeti	7
L8	1991	Analfabeti in età 65 anni e oltre	1
L9	1991	Studenti	82
		SCUOLE MEDIE INFERIORI (ISTAT)	
L28	94-95	Scuole medie inferiori	1
L29	94-95	- statali	1
L30	94-95	- gestite da enti privati	0
L31	94-95	- gestite da enti pubblici	0
L32	94-95	Classi	5
L33	94-95	Aule ordinarie	5
L34	94-95	Aule speciali	2
L35	94-95	Alunni	87
		SCUOLE MEDIE SUPERIORI (ISTAT)	
L39	95-96	Scuole medie superiori	2
L41	95-96	- istituti professionali	0
L42	95-96	- istituti tecnici	1
L43	95-96	- licei	1
L44	95-96	- istituti d'arte	0
L45	95-96	- istituti magistrali	0
L46	95-96	- scuole magistrali	0
L48	95-96	Aule ordinarie	10
L49	95-96	Aule speciali	8
L50	95-96	Studenti	89
L51	95-96	- di istituti professionali	0
L52	95-96	- di istituti tecnici	53
L53	95-96	- di licei	36
L54	95-96	- di istituti d'arte	0
L55	95-96	- di istituti magistrali	0
L56	95-96	- di scuole magistrali	0
		SCUOLE MATERNE COMUNALI (C.C.C.)	
L59	1995	Scuole materne comunali	0
L60	1995	Sezioni	0
L61	1995	Alunni iscritti	0
L62	1995	Insegnanti	0

N°	Anno	INDICATORI SOCIALI	Valore
Continua: ISTRUZIONE - C.C.C.			
		SCUOLE MATERNE STATALI (C.C.C.)	
L63	1995	Scuole materne statali	1
L64	1995	Sezioni	2
L65	1995	Alunni iscritti	43
		ISTRUZIONE PRIMARIA (C.C.C.)	
L66	1995	Scuole	2
L67	1995	Sezioni	2
L68	1995	Alunni iscritti	81
		ISTRUZIONE MEDIA INFERIORE (C.C.C.)	
L69	1995	Scuole	1
L70	1995	Sezioni	1
L71	1995	Alunni iscritti	54
		ISTRUZIONE MEDIA SUPERIORE (C.C.C.)	
L72	1995	Scuole	0
L73	1995	Sezioni	0
L74	1995	Alunni iscritti	0
SERVIZI COMUNALI VARI			
M1	1995	Cimiteri	5
M2	1995	Biblioteche comunali	1
M3	1995	Impianti sportivi	9
M4	1995	- piscine	1
M5	1995	- campi da tennis	4
M6	1995	- campi da pattinaggio	0
M7	1995	- stadi comunali	1
M8	1995	- impianti di risalita	3
M9	1995	- altri	0
M10	1995	Farmacie comunali	0
M11	1995	Teatri	0
M12	1995	Musei	0
SANITÀ			
		DECEDUTI PER CAUSA: ELABORAZIONI DELLA PROVINCIA DI MODENA SU DATI ISTAT	
N12	1992	Deceduti residenti	35
N13	1992	- per malattie infettive e parassitarie	0
N14	1992	- per tumori	10
N15	1992	- per malattie ghiandolari	0
N16	1992	- per malattie del sangue	0
N17	1992	- per disturbi psichici	1
N18	1992	- per malattie del sistema nervoso	1

N°	Anno	INDICATORI SOCIALI	Valore
Continua: SANITÀ			
N19	1992	- per malattie dell'apparato circolatorio	14
N20	1992	- per malattie dell'apparato respiratorio	4
N21	1992	- per malattie dell'apparato digerente	2
N22	1992	- per malattie dell'apparato genito-urinario	0
N23	1992	- per malattie della pelle	0
N24	1992	- per malattie del sistema osteomu scolare	0
N25	1992	- per malformazioni congenite	1
N26	1992	- per condizioni morbose di origine pe rinatale	0
N27	1992	- per stati morbosi maldefiniti	2
N28	1992	- per traumatismi e avvelenamenti	0
N29	1992	- per cause non specificate	0
ASSISTENZA E PREVIDENZA			
O1	1995	Assistenza di base: unità di offerta	2
O2	1995	- case protette	1
O3	1995	- case di riposo	0

N°	Anno	INDICATORI SOCIALI	Valore
Continua: ASSISTENZA E PREVIDENZA			
O4	1995	- residenze protette	0
O5	1995	- comunità alloggio	0
O6	1995	- centri diurni	0
O7	1995	- servizi di assistenza domiciliare	1
O9	1995	Assistenza di base: utenti	32
O10	1995	Centri socio-riabilitativi per portatori di handicap	0
O11	1995	Capacità ricettiva dei centri socio-riabilitativi per portatori di handicap	0
O15	1995	Comunità residenziali per minori	0
O16	1995	Capacità ricettiva delle comunità residenziali per minori	0
O17	1995	Utenti in carico alle comunità residenziali per minori	0
O18	1995	Asili nido comunali	0
O19	1995	Asili nido comunali: bambini iscritti	0
O20	1995	Asili nido comunali: assistenti	0

N°	Anno	INDICATORI AMBIENTALI	Valore
ENERGIA			
R9	1996	Numero di utenze allacciate alla rete E.N.E.L.	2.951
R10	1996	- per illuminazione pubblica	69
R11	1996	- per usi domestici	2.408
R12	1996	- per usi in locali e luoghi diversi dalle abitazioni	474
R13	1996	- per rivenditori	0
R18	1996	Energia elettrica venduta dall'E.N.E.L. (MWh)	6.311
R19	1996	- per illuminazione pubblica	291
R20	1996	- per usi domestici	2.800
R21	1996	- per usi in locali e luoghi diversi dalle abitazioni	3.220
R22	1996	- per rivenditori	0
STATO DELL'AMBIENTE			
S1	1995	Zone extra-agricole (ha)	714,97
S2	1995	- zone residenziali (ha)	139,16
S3	1995	- zone produttive (ha)	36,50
S4	1995	- servizi, attrezzature pubbliche (ha)	489,01
S5	1995	Zone agricole (ha)	6.917,33

N°	Anno	INDICATORI AMBIENTALI	Valore
Continua: STATO DELL'AMBIENTE			
S6	1995	- zone agricole di tutela (ha)	289,11
S7	1995	- parchi, aree boscate (ha)	4.948,73
S8	1995	- zone caratterizzate da dissesto idro geologico (ha)	76,70
S9	1995	Verde pubblico attrezzato a scala urbana (ha)	23,92
S10	1995	Lunghezza della rete fognaria (Km)	17
S11	1995	Abitanti serviti da pubblica fognatura (% su residenti)	69,7
S12	1995	Insediamenti produttivi con scarichi in pubblica fognatura	0
S13	1995	Scarichi di pubblica fognatura	24
S14	1995	Scarichi depurati con depuratore biologico	3
S15	1995	Scolmatori di piena	0
S21	1995	Lunghezza rete idrica interna (Km)	54
S22	1995	Acquedotto: utenze domestiche	1.527
S23	1995	Acquedotto: utenze industriali	134
S24	1995	Acquedotto: utenze diverse	0
S25	1995	Acqua erogata (migliaia di mc)	148
S27	1994	Produzione rifiuti (t)	44,884

Comune di POLINAGO

Codice ISTAT	036032
Distretto sanitario	5
Distretto scolastico	20
Circoscrizione del lavoro	Pavullo
Codice Avviamento Postale	41040
Prefisso teleselettivo	0536

INDICATORI FISICI

Altitudine centro capoluogo (mt)	810
Altitudine minima (mt)	275
Altitudine massima (mt)	1.053
Superficie territoriale (Kmq)	53,8
- di pianura (Kmq)	0,0
- di collina (Kmq)	0,0
- di montagna (Kmq)	53,8
Distanza dal capoluogo di provincia (Km)	60

POPOLAZIONE

N°	Anno	INDICATORI DEMOGRAFICI	Valore
		POPOLAZIONE CENSITA	
A1	1991	Popolazione residente totale	1.889
A2	1991	Popolazione maschile residente	977
A3	1991	- celibi	415
A4	1991	- coniugati	488
A5	1991	- separati legalmente	9
A6	1991	- divorziati	3
A7	1991	- vedovi	62
A8	1991	Popolazione femminile residente	912
A9	1991	- nubili	243
A10	1991	- coniugate	488
A11	1991	- separate legalmente	3
A12	1991	- divorziate	5
A13	1991	- vedove	173
A14	1991	Variazione ass. popolazione 1981 - 1991	-182
A15	1991	Variazione % popolazione 1981 - 1991	-8,8
A16	1991	Saldo naturale 1981 - 1991	-229
A17	1991	Saldo migratorio 1981 - 1991	47
A18	1991	Pop. residente in età 0 - 14 anni	186
A19	1991	Pop. residente in età 65 anni e oltre	569
A20	1991	Famiglie residenti	831
A21	1991	di cui: unidimensionali	280
A22	1991	N° medio di componenti per famiglia	2,27
A23	1991	Densità abitativa	35
A24	1991	Indice di mascolinità (%)	107,1

Continua: POPOLAZIONE CENSITA

N°	Anno	INDICATORI DEMOGRAFICI	Valore
A25	1991	Indice di vecchiaia (%)	305,9
A26	1991	Indice di dipendenza (%)	66,6
A27	1991	Indice di dipendenza giovanile (%)	16,4
A28	1991	Indice di dipendenza degli anziani (%)	50,2
A29	1991	Indice di struttura (%)	119,3
A30	1991	Indice di ricambio (%)	168,3
A31	1991	Stranieri residenti	6
		POPOLAZIONE ANAGRAFICA	
A32	1996	Popolazione residente totale	1.890
A33	1996	Popolazione maschile residente	977
A34	1996	Popolazione femminile residente	913
A35	1996	Variazione ass. popolazione 1991 - 1996	1
A36	1996	Variazione % popolazione 1991 - 1996	0,1
A37	1996	Pop. residente in età 0 - 14 anni	177
A38	1996	Pop. residente in età 65 anni e oltre	616
A39	1996	Pop. residente in età 100 anni e oltre	2
A40	1996	Famiglie residenti	930
A41	1996	N° medio di componenti per famiglia	2,03
A42	1996	Nati	11
A43	1996	Morti	23
A44	1996	Iscritti	102
A45	1996	Cancellati	67
A46	1996	Saldo naturale	-12
A47	1996	Saldo migratorio	35
A48	1996	Saldo totale	23

N°	Anno	INDICATORI DEMOGRAFICI	Valore
Continua: POPOLAZIONE ANAGRAFICA			
A49	1996	Tasso di natalità(‰)	5,8
A50	1996	Tasso di mortalità(‰)	12,2
A51	1996	Tasso di incremento naturale (‰)	-6,3
A52	1996	Tasso di iscrizione (‰)	54,0
A53	1996	Tasso di cancellazione (‰)	35,4
A54	1996	Tasso di incremento migratorio (‰)	18,5
A55	1996	Tasso di incremento totale (‰)	12,2
A56	1996	Densità abitativa	35
A57	1996	Indice di mascolinità(%)	107,0
A58	1996	Indice di vecchiaia (%)	348,0
A59	1996	Indice di dipendenza (%)	72,3
A60	1996	Indice di dipendenza giovanile (%)	16,1
A61	1996	Indice di dipendenza degli anziani (%)	56,2
A62	1996	Indice di struttura (%)	113,4
A63	1996	Indice di ricambio (%)	196,5
A64	1996	Cittadini stranieri	36
A65	1996	Matrimoni	10
A66	1996	- con rito religioso	10
A67	1996	- con rito civile	0

N°	Anno	INDICATORI DEMOGRAFICI	Valore
Continua: POPOLAZIONE ANAGRAFICA			
A68	1997	Elettori totale	1.721
A69	1997	- maschi	881
A70	1997	- femmine	840
A71	1997	Sezioni elettorali	5
A72	1997	- normali	5
A73	1997	- ospedaliere	0
		SERIE STORICA	
A1	1991	Popolazione residente censita	1.889
A32	1992	Popolazione residente	1.872
A32	1993	Popolazione residente	1.870
A32	1994	Popolazione residente	1.864
A32	1995	Popolazione residente	1.867
A32	1996	Popolazione residente	1.890
A20	1991	Famiglie residenti censite	831
A40	1992	Famiglie residenti	913
A40	1993	Famiglie residenti	917
A40	1994	Famiglie residenti	912
A40	1995	Famiglie residenti	926
A40	1996	Famiglie residenti	930

N°	Anno	INDICATORI ECONOMICI	Valore
LAVORO			
		CENSIMENTO 1991	
B1	1991	Popolazione attiva	762
B2	1991	- occupati	718
B3	1991	- disoccupati	23
B4	1991	- in cerca di prima occupazione	21
B5	1991	Popolazione non attiva	1.127
B6	1991	- casalinghe	152
B7	1991	- studenti	82
B8	1991	- ritirati dal lavoro	623
B9	1991	Tasso di attività(%)	40,3
B10	1991	Tasso di attività maschile (%)	49,7
B11	1991	Tasso di attività femminile (%)	30,3
B12	1991	Tasso di occupazione (%)	38,0
B13	1991	Tasso di occupazione maschile (%)	47,4
B14	1991	Tasso di occupazione femminile (%)	28,0
B15	1991	Tasso di disoccupazione (%)	5,8
B16	1991	Tasso di disoccupazione maschile (%)	4,7
B17	1991	Tasso di disoccupazione femminile (%)	7,6
B18	1991	Pop. in condizione professionale	741

N°	Anno	INDICATORI ECONOMICI	Valore
Continua: LAVORO - CENSIMENTO 1991			
B19	1991	- occupati in agricoltura	202
B20	1991	- occupati nell'industria	308
B21	1991	- occupati in altre attività	231
B22	1991	- imprenditori e liberi professionisti	21
B23	1991	- lavoratori in proprio	249
B24	1991	- soci di cooperative	3
B25	1991	- coadiuvanti	77
B26	1991	- dirigenti	5
B27	1991	- direttivi, quadri, impiegati	101
B28	1991	- altri lavoratori dipendenti	285
AGRICOLTURA			
		CENSIMENTO 1990	
C1	1990	Aziende agricole	317
C2	1990	di cui: a conduzione diretta del coltivatore	295
C17	1990	Superficie aziendale totale (ha)	3.539,47
C18	1990	Superficie agricola utilizzata (ha)	2.341,47
C25	1990	Unità lavorative totali	380
C26	1990	- familiari	360
C27	1990	- salariate	19

N°	Anno	INDICATORI ECONOMICI	Valore
INDUSTRIA E SERVIZI			
		CENSIMENTO 1991	
D1	1991	Imprese censite	131
D5	1991	Imprese artigiane	59
D15	1991	Istituzioni censite	7
D16	1991	UnitàLocali censite	173
D17	1991	- delle imprese artigiane	63
D18	1991	- delle istituzioni	25
D46	1991	Addetti censiti U.L.	412
D47	1991	- indipendenti	197
D48	1991	- delle imprese artigiane	136
D49	1991	- delle istituzioni	48
D50	1991	Addetti ogni 100 abitanti	21,8
IMPRESE			
		INFOCAMERE-CERVED	
E1	1997	Imprese attive	314
E9	1997	Imprese artigiane	74
E10	1997	UnitàLocali totali	336
E11	1997	U.L. attive in agricoltura	190
E12	1997	U.L. attive nell'industria	73
E13	1997	- estrazione di minerali	0
E14	1997	- industria alimentare, bevande e tabac co	11
E15	1997	- industria tessile, abbigliamento e cuoio	2
E16	1997	- industria del legno	6
E17	1997	- industria della carta, stampa ed editoria	1
E18	1997	- industria chimica, gomma e materie plastiche	1
E19	1997	- industria ceramica e minerali non metalliferi	4
E20	1997	- industria produzione e fabbricazione prodotti in metallo	12
E21	1997	- industria meccanica	1
E22	1997	- industria macchine e apparecchiature elettriche ed elettroniche	0
E23	1997	- industria apparecchi medicali e di precisione	0
E24	1997	- fabbricazione di mezzi di trasporto	0
E25	1997	- altre industrie manifatturiere	0
E26	1997	- produzione e distribuzione di energia elettrica, gas e acqua	0
E27	1997	- costruzioni	35
E28	1997	U.L. attive nel terziario	69
E29	1997	- commercio	35

N°	Anno	INDICATORI ECONOMICI	Valore
Continua: IMPRESE - INFOCAMERE / CERVED			
E30	1997	- alberghi e ristoranti	10
E31	1997	- trasporti, magazzinaggio e comunica zioni	12
E32	1997	- intermediazione monetaria e finanziaria	1
E33	1997	- attivitàimmobiliari, noleggio, informa tica, ricerca e altre attivitàprofessio nali ed imprenditoriali	5
E34	1997	- istruzione	0
E35	1997	- sanitàe altri servizi sociali	0
E36	1997	- altri servizi pubblici, sociali e personali	6
E37	1997	Addetti U.L. totali	527
E38	1997	Addetti in agricoltura	195
E39	1997	Addetti nell'industria	208
E40	1997	- estrazione di minerali	0
E41	1997	- industria alimentare, bevande e tabac- co	22
E42	1997	- industria tessile, abbigliamento e cuoio	3
E43	1997	- industria del legno	24
E44	1997	- industria della carta, stampa ed editoria	7
E45	1997	- industria chimica, gomma e materie plastiche	22
E46	1997	- industria ceramica e minerali non metalliferi	50
E47	1997	- industria produzione e fabbricazione prodotti in metallo	29
E48	1997	- industria meccanica	2
E49	1997	- industria macchine e apparecchiature elettriche ed elettroniche	0
E50	1997	- industria apparecchi medicali e di pre cisione	0
E51	1997	- fabbricazione di mezzi di trasporto	0
E52	1997	- altre industrie manifatturiere	0
E53	1997	- produzione e distribuzione di energia elettrica, gas e acqua	0
E54	1997	- costruzioni	49
E55	1997	Addetti nel terziario	119
E56	1997	- commercio	59
E57	1997	- alberghi e ristoranti	15
E58	1997	- trasporti, magazzinaggio e comunica zioni	17
E59	1997	- intermediazione monetaria e finanziaria	3
E60	1997	- attivitàimmobiliari, noleggio, infor matica, ricerca e altre attivitàprofes sionali ed imprenditoriali	19
E61	1997	- istruzione	0
E62	1997	- sanitàe altri servizi sociali	0
E63	1997	- altri servizi pubblici, sociali e personali	6

N°	Anno	INDICATORI ECONOMICI	Valore
COMMERCIO			
F4	1996	Imprese nel commercio al minuto	19
F5	1996	- despecializzato e alimentare	9
F6	1996	- extralimentare	10
F7	1996	Pubblici esercizi	4
F12	1996	U.L. nel commercio al minuto	20
F13	1996	- despecializzato e alimentare	10
F14	1996	- extralimentare	10
F15	1996	U.L. pubblici esercizi	6
F20	1996	Addetti nel commercio al minuto	33
F21	1996	- despecializzato e alimentare	18
F22	1996	- extralimentare	15
F23	1996	Addetti pubblici esercizi	8
CREDITO			
H3	1996	Impieghi bancari (milioni di lire)	n.d.
H4	1996	Depositi bancari (milioni di lire)	n.d.
H5	1996	Sportelli bancari	1
ABITAZIONI, EDILIZIA E OPERE PUBBLICHE			
		CENSIMENTO 1991	
I1	1991	Totale abitazioni	1.562
I2	1991	Abitazioni occupate	812
I3	1991	- in proprietà	650
I4	1991	- in affitto	100
I5	1991	- fornite di acqua potabile e gabinetto	756
I6	1991	- collegate alla rete fognaria	288
I7	1991	- fornite di acqua calda	669
I8	1991	- fornite di riscaldamento	797
I9	1991	Abitazioni non occupate	750
I10	1991	- utilizzate per vacanza	606
I11	1991	- utilizzate per lavoro e/o studio	11
I12	1991	- disponibili per la vendita	5
I13	1991	- disponibili per l'affitto	43
I14	1991	- disponibili per vendita o affitto	29
I15	1991	- fornite di gabinetto	685
I16	1991	- fornite di acqua potabile	725
I17	1991	- fornite di acqua calda	571
I18	1991	- fornite di riscaldamento	602
		ISTAT	
I21	1994	Fabbricati residenziali di nuova costruzione	0

Continua: ABITAZIONI, EDILIZIA E OPERE PUBBLICHE - ISTAT

N°	Anno	INDICATORI ECONOMICI	Valore
I22	1994	Fabbricati residenziali di nuova costruzione: volume (mc)	0
I23	1994	Fabbricati non residenziali di nuova costruzione	0
I24	1994	Fabbricati non residenziali di nuova costruzione: volume (mc)	0
I25	1994	Abitazioni	2
I26	1994	Stanze	12
		C.C.I.A.A.	
I27	1996	Fabbricati residenziali di nuova costruzione	d.m.
I28	1996	Fabbricati residenziali di nuova costruzione: volume (mc)	d.m.
I29	1996	Fabbricati non residenziali di nuova costruzione	d.m.
I30	1996	Fabbricati non residenziali di nuova costruzione: volume (mc)	d.m.
I31	1996	Abitazioni	0
I32	1996	Stanze	0
COMUNICAZIONI E TRASPORTI			
J1	1995	Collegamenti telefonici principali	954
J2	1995	- abbonati negli ambienti di lavoro	126
J3	1995	- abbonati nelle abitazioni	806
J4	1995	- apparecchi a disposizione del pubblico	22
J6	1995	Autovetture circolanti	998
J7	1995	- a benzina	849
J8	1995	- a gasolio	107
J9	1995	- a metano	5
J10	1995	- a GPL	37
J18	91-95	Totale incidenti 1991-1995	5
J19	91-95	Incidenti medi annui ogni 10.000 abitanti	5,3
TURISMO			
K1	1996	Esercizi alberghieri	1
K2	1996	Posti letto alberghi	72
K3	1996	Camere alberghi	36
K4	1996	Bagni alberghi	46
K5	1996	Arrivi alberghieri	0
K6	1996	Presenze alberghiere	0
K7	1995	Esercizi extralberghieri	0
K8	1995	Posti letto extralberghieri	0
K9	1995	Arrivi extralberghieri	0
K10	1995	Presenze extralberghiere	0

N°	Anno	INDICATORI SOCIALI	Valore
ISTRUZIONE			
L1	1991	Laureati	15
L2	1991	Diplomati	238
L3	1991	Residenti con licenza media inferiore	369
L4	1991	Residenti con licenza elementare	852
L5	1991	Alfabeti privi di titolo di studio	330
L6	1991	Alfabeti in età65 anni e oltre	186
L7	1991	Analfabeti	31
L8	1991	Analfabeti in età65 anni e oltre	13
L9	1991	Studenti	82
		SCUOLE MEDIE INFERIORI (ISTAT)	
L28	94-95	Scuole medie inferiori	1
L29	94-95	- statali	1
L30	94-95	- gestite da enti privati	0
L31	94-95	- gestite da enti pubblici	0
L32	94-95	Classi	3
L33	94-95	Aule ordinarie	3
L34	94-95	Aule speciali	2
L35	94-95	Alunni	54
		SCUOLE MEDIE SUPERIORI (ISTAT)	
L39	95-96	Scuole medie superiori	0
L41	95-96	- istituti professionali	0
L42	95-96	- istituti tecnici	0
L43	95-96	- licei	0
L44	95-96	- istituti d'arte	0
L45	95-96	- istituti magistrali	0
L46	95-96	- scuole magistrali	0
L48	95-96	Aule ordinarie	0
L49	95-96	Aule speciali	0
L50	95-96	Studenti	0
L51	95-96	- di istituti professionali	0
L52	95-96	- di istituti tecnici	0
L53	95-96	- di licei	0
L54	95-96	- di istituti d'arte	0
L55	95-96	- di istituti magistrali	0
L56	95-96	- di scuole magistrali	0
		SCUOLE MATERNE COMUNALI (C.C.C.)	
L59	1995	Scuole materne comunali	0
L60	1995	Sezioni	0
L61	1995	Alunni iscritti	0
L62	1995	Insegnanti	0

N°	Anno	INDICATORI SOCIALI	Valore
Continua: ISTRUZIONE - C.C.C.			
		SCUOLE MATERNE STATALI (C.C.C.)	
L63	1995	Scuole materne statali	1
L64	1995	Sezioni	1
L65	1995	Alunni iscritti	26
		ISTRUZIONE PRIMARIA (C.C.C.)	
L66	1995	Scuole	1
L67	1995	Sezioni	1
L68	1995	Alunni iscritti	45
		ISTRUZIONE MEDIA INFERIORE (C.C.C.)	
L69	1995	Scuole	1
L70	1995	Sezioni	1
L71	1995	Alunni iscritti	51
		ISTRUZIONE MEDIA SUPERIORE (C.C.C.)	
L72	1995	Scuole	0
L73	1995	Sezioni	0
L74	1995	Alunni iscritti	0
SERVIZI COMUNALI VARI			
M1	1995	Cimiteri	5
M2	1995	Biblioteche comunali	1
M3	1995	Impianti sportivi	0
M4	1995	- piscine	0
M5	1995	- campi da tennis	0
M6	1995	- campi da pattinaggio	0
M7	1995	- stadi comunali	0
M8	1995	- impianti di risalita	0
M9	1995	- altri	0
M10	1995	Farmacie comunali	0
M11	1995	Teatri	0
M12	1995	Musei	0
SANITÀ			
		DECEDUTI PER CAUSA: ELABORAZIONI DELLA PROVINCIA DI MODENA SU DATI ISTAT	
N12	1992	Deceduti residenti	31
N13	1992	- per malattie infettive e parassitarie	0
N14	1992	- per tumori	7
N15	1992	- per malattie ghiandolari	0
N16	1992	- per malattie del sangue	0
N17	1992	- per disturbi psichici	1
N18	1992	- per malattie del sistema nervoso	1

N°	Anno	INDICATORI SOCIALI	Valore
Continua: SANITÀ			
N19	1992	- per malattie dell'apparato circolatorio	14
N20	1992	- per malattie dell'apparato respiratorio	5
N21	1992	- per malattie dell'apparato digerente	2
N22	1992	- per malattie dell'apparato genito-urinario	0
N23	1992	- per malattie della pelle	0
N24	1992	- per malattie del sistema osteomu scolare	0
N25	1992	- per malformazioni congenite	0
N26	1992	- per condizioni morbose di origine pe rinatale	0
N27	1992	- per stati morbosi maldefiniti	0
N28	1992	- per traumatismi e avvelenamenti	1
N29	1992	- per cause non specificate	0
ASSISTENZA E PREVIDENZA			
O1	1995	Assistenza di base: unità di offerta	1
O2	1995	- case protette	0
O3	1995	- case di riposo	0

N°	Anno	INDICATORI SOCIALI	Valore
Continua: ASSISTENZA E PREVIDENZA			
O4	1995	- residenze protette	0
O5	1995	- comunità alloggio	0
O6	1995	- centri diurni	0
O7	1995	- servizi di assistenza domiciliare	1
O9	1995	Assistenza di base: utenti	10
O10	1995	Centri socio-riabilitativi per portatori di handicap	0
O11	1995	Capacità ricettiva dei centri socio-riabilitativi per portatori di handicap	0
O15	1995	Comunità residenziali per minori	0
O16	1995	Capacità ricettiva delle comunità residen-ziali per minori	0
O17	1995	Utenti in carico alle comunità residenziali per minori	0
O18	1995	Asili nido comunali	0
O19	1995	Asili nido comunali: bambini iscritti	0
O20	1995	Asili nido comunali: assistenti	0

N°	Anno	INDICATORI AMBIENTALI	Valore
ENERGIA			
R9	1996	Numero di utenze allacciate alla rete E.N.E.L.	1.749
R10	1996	- per illuminazione pubblica	32
R11	1996	- per usi domestici	1.473
R12	1996	- per usi in locali e luoghi diversi dalle abitazioni	244
R13	1996	- per rivenditori	0
R18	1996	Energia elettrica venduta dall'E.N.E.L. (MWh)	4.490
R19	1996	- per illuminazione pubblica	122
R20	1996	- per usi domestici	1.907
R21	1996	- per usi in locali e luoghi diversi dalle abitazioni	2.461
R22	1996	- per rivenditori	0
STATO DELL'AMBIENTE			
S1	1995	Zone extra-agricole (ha)	203,22
S2	1995	- zone residenziali (ha)	77,07
S3	1995	- zone produttive (ha)	14,17
S4	1995	- servizi, attrezzature pubbliche (ha)	86,03
S5	1995	Zone agricole (ha)	5.174,33

N°	Anno	INDICATORI AMBIENTALI	Valore
Continua: STATO DELL'AMBIENTE			
S6	1995	- zone agricole di tutela (ha)	216,49
S7	1995	- parchi, aree boscate (ha)	510,04
S8	1995	- zone caratterizzate da dissesto idro geologico (ha)	2.827,42
S9	1995	Verde pubblico attrezzato a scala urbana (ha)	19,73
S10	1995	Lunghezza della rete fognaria (Km)	3
S11	1995	Abitanti serviti da pubblica fognatura (% su residenti)	45,5
S12	1995	Insediamenti produttivi con scarichi in pub-blica fognatura	3
S13	1995	Scarichi di pubblica fognatura	14
S14	1995	Scarichi depurati con depuratore biologico	0
S15	1995	Scolmatori di piena	0
S21	1995	Lunghezza rete idrica interna (Km)	118
S22	1995	Acquedotto: utenze domestiche	845
S23	1995	Acquedotto: utenze industriali	114
S24	1995	Acquedotto: utenze diverse	35
S25	1995	Acqua erogata (migliaia di mc)	143
S27	1994	Produzione rifiuti (t)	102,992

Comune di PRIGNANO sulla Secchia

Codice ISTAT	036033
Distretto sanitario	4
Distretto scolastico	19
Circoscrizione del lavoro	Sassuolo
Codice Avviamento Postale	41048
Prefisso teleselettivo	0536

INDICATORI FISICI

Altitudine centro capoluogo (mt)	557
Altitudine minima (mt)	168
Altitudine massima (mt)	870
Superficie territoriale (Kmq)	80,5
- di pianura (Kmq)	0,0
- di collina (Kmq)	80,5
- di montagna (Kmq)	0,0
Distanza dal capoluogo di provincia (Km)	35

POPOLAZIONE

N°	Anno	INDICATORI DEMOGRAFICI	Valore
		POPOLAZIONE CENSITA	
A1	1991	Popolazione residente totale	3.109
A2	1991	Popolazione maschile residente	1.622
A3	1991	- celibi	739
A4	1991	- coniugati	814
A5	1991	- separati legalmente	11
A6	1991	- divorziati	5
A7	1991	- vedovi	53
A8	1991	Popolazione femminile residente	1.487
A9	1991	- nubili	464
A10	1991	- coniugate	814
A11	1991	- separate legalmente	3
A12	1991	- divorziate	3
A13	1991	- vedove	203
A14	1991	Variazione ass. popolazione 1981 - 1991	-37
A15	1991	Variazione % popolazione 1981 - 1991	-1,2
A16	1991	Saldo naturale 1981 - 1991	-73
A17	1991	Saldo migratorio 1981 - 1991	36
A18	1991	Pop. residente in età 0 - 14 anni	436
A19	1991	Pop. residente in età 65 anni e oltre	623
A20	1991	Famiglie residenti	1.145
A21	1991	di cui: unidimensionali	266
A22	1991	N° medio di componenti per famiglia	2,71
A23	1991	Densità abitativa	39
A24	1991	Indice di mascolinità (%)	109,1

Continua: POPOLAZIONE CENSITA

N°	Anno	INDICATORI DEMOGRAFICI	Valore
A25	1991	Indice di vecchiaia (%)	142,9
A26	1991	Indice di dipendenza (%)	51,7
A27	1991	Indice di dipendenza giovanile (%)	21,3
A28	1991	Indice di dipendenza degli anziani (%)	30,4
A29	1991	Indice di struttura (%)	90,3
A30	1991	Indice di ricambio (%)	128,6
A31	1991	Stranieri residenti	20
		POPOLAZIONE ANAGRAFICA	
A32	1996	Popolazione residente totale	3.329
A33	1996	Popolazione maschile residente	1.701
A34	1996	Popolazione femminile residente	1.628
A35	1996	Variazione ass. popolazione 1991 - 1996	220
A36	1996	Variazione % popolazione 1991 - 1996	7,1
A37	1996	Pop. residente in età 0 - 14 anni	480
A38	1996	Pop. residente in età 65 anni e oltre	700
A39	1996	Pop. residente in età 100 anni e oltre	1
A40	1996	Famiglie residenti	1.292
A41	1996	N° medio di componenti per famiglia	2,58
A42	1996	Nati	32
A43	1996	Morti	40
A44	1996	Iscritti	171
A45	1996	Cancellati	76
A46	1996	Saldo naturale	-8
A47	1996	Saldo migratorio	95
A48	1996	Saldo totale	87

N°	Anno	INDICATORI DEMOGRAFICI	Valore
Continua: POPOLAZIONE ANAGRAFICA			
A49	1996	Tasso di natalità(‰)	9,6
A50	1996	Tasso di mortalità(‰)	12,0
A51	1996	Tasso di incremento naturale (‰)	-2,4
A52	1996	Tasso di iscrizione (‰)	51,4
A53	1996	Tasso di cancellazione (‰)	22,8
A54	1996	Tasso di incremento migratorio (‰)	28,5
A55	1996	Tasso di incremento totale (‰)	26,1
A56	1996	Densità abitativa	41
A57	1996	Indice di mascolinità(%)	104,5
A58	1996	Indice di vecchiaia (%)	145,8
A59	1996	Indice di dipendenza (%)	54,9
A60	1996	Indice di dipendenza giovanile (%)	22,3
A61	1996	Indice di dipendenza degli anziani (%)	32,6
A62	1996	Indice di struttura (%)	84,8
A63	1996	Indice di ricambio (%)	121,8
A64	1996	Cittadini stranieri	88
A65	1996	Matrimoni	19
A66	1996	- con rito religioso	16
A67	1996	- con rito civile	3

N°	Anno	INDICATORI DEMOGRAFICI	Valore
Continua: POPOLAZIONE ANAGRAFICA			
A68	1997	Elettori totale	2.758
A69	1997	- maschi	1.420
A70	1997	- femmine	1.338
A71	1997	Sezioni elettorali	9
A72	1997	- normali	9
A73	1997	- ospedaliere	0
		SERIE STORICA	
A1	1991	Popolazione residente censita	3.109
A32	1992	Popolazione residente	3.161
A32	1993	Popolazione residente	3.234
A32	1994	Popolazione residente	3.243
A32	1995	Popolazione residente	3.242
A32	1996	Popolazione residente	3.329
A20	1991	Famiglie residenti censite	1.145
A40	1992	Famiglie residenti	1.244
A40	1993	Famiglie residenti	1.256
A40	1994	Famiglie residenti	1.247
A40	1995	Famiglie residenti	1.259
A40	1996	Famiglie residenti	1.292

N°	Anno	INDICATORI ECONOMICI	Valore
LAVORO			
		CENSIMENTO 1991	
B1	1991	Popolazione attiva	1.453
B2	1991	- occupati	1.401
B3	1991	- disoccupati	21
B4	1991	- in cerca di prima occupazione	31
B5	1991	Popolazione non attiva	1.656
B6	1991	- casalinghe	277
B7	1991	- studenti	140
B8	1991	- ritirati dal lavoro	786
B9	1991	Tasso di attività(%)	46,7
B10	1991	Tasso di attività maschile (%)	58,8
B11	1991	Tasso di attività femminile (%)	33,6
B12	1991	Tasso di occupazione (%)	45,1
B13	1991	Tasso di occupazione maschile (%)	57,0
B14	1991	Tasso di occupazione femminile (%)	32,0
B15	1991	Tasso di disoccupazione (%)	3,6
B16	1991	Tasso di disoccupazione maschile (%)	2,9
B17	1991	Tasso di disoccupazione femminile (%)	4,8
B18	1991	Pop. in condizione professionale	1.422

N°	Anno	INDICATORI ECONOMICI	Valore
Continua: LAVORO - CENSIMENTO 1991			
B19	1991	- occupati in agricoltura	338
B20	1991	- occupati nell'industria	632
B21	1991	- occupati in altre attività	452
B22	1991	- imprenditori e liberi professionisti	65
B23	1991	- lavoratori in proprio	453
B24	1991	- soci di cooperative	13
B25	1991	- coadiuvanti	79
B26	1991	- dirigenti	7
B27	1991	- direttivi, quadri, impiegati	160
B28	1991	- altri lavoratori dipendenti	645
AGRICOLTURA			
		CENSIMENTO 1990	
C1	1990	Aziende agricole	404
C2	1990	di cui: a conduzione diretta del coltivatore	392
C17	1990	Superficie aziendale totale (ha)	5.128,87
C18	1990	Superficie agricola utilizzata (ha)	3.688,28
C25	1990	Unità lavorative totali	607
C26	1990	- familiari	564
C27	1990	- salariate	43

N°	Anno	INDICATORI ECONOMICI	Valore
INDUSTRIA E SERVIZI			
		CENSIMENTO 1991	
D1	1991	Imprese censite	202
D5	1991	Imprese artigiane	119
D15	1991	Istituzioni censite	1
D16	1991	UnitàLocali censite	239
D17	1991	- delle imprese artigiane	122
D18	1991	- delle istituzioni	16
D46	1991	Addetti censiti U.L.	525
D47	1991	- indipendenti	263
D48	1991	- delle imprese artigiane	211
D49	1991	- delle istituzioni	79
D50	1991	Addetti ogni 100 abitanti	16,9
IMPRESE			
		INFOCAMERE-CERVED	
E1	1997	Imprese attive	495
E9	1997	Imprese artigiane	123
E10	1997	UnitàLocali totali	518
E11	1997	U.L. attive in agricoltura	296
E12	1997	U.L. attive nell'industria	97
E13	1997	- estrazione di minerali	5
E14	1997	- industria alimentare, bevande e tabac co	11
E15	1997	- industria tessile, abbigliamento e cuoio	6
E16	1997	- industria del legno	0
E17	1997	- industria della carta, stampa ed editoria	0
E18	1997	- industria chimica, gomma e materie plastiche	1
E19	1997	- industria ceramica e minerali non metalliferi	13
E20	1997	- industria produzione e fabbricazione prodotti in metallo	10
E21	1997	- industria meccanica	2
E22	1997	- industria macchine e apparecchiature elettriche ed elettroniche	1
E23	1997	- industria apparecchi medicali e di precisione	0
E24	1997	- fabbricazione di mezzi di trasporto	0
E25	1997	- altre industrie manifatturiere	1
E26	1997	- produzione e distribuzione di energia elettrica, gas e acqua	0
E27	1997	- costruzioni	47
E28	1997	U.L. attive nel terziario	119
E29	1997	- commercio	48

Continua: IMPRESE - INFOCAMERE / CERVED

N°	Anno	INDICATORI ECONOMICI	Valore
E30	1997	- alberghi e ristoranti	13
E31	1997	- trasporti, magazzinaggio e comunica zioni	39
E32	1997	- intermediazione monetaria e finanziaria	3
E33	1997	- attivitàimmobiliari, noleggio, informa tica, ricerca e altre attivitàprofessio nali ed imprenditoriali	7
E34	1997	- istruzione	0
E35	1997	- sanitàe altri servizi sociali	0
E36	1997	- altri servizi pubblici, sociali e personali	9
E37	1997	Addetti U.L. totali	794
E38	1997	Addetti in agricoltura	313
E39	1997	Addetti nell'industria	286
E40	1997	- estrazione di minerali	13
E41	1997	- industria alimentare, bevande e tabac- co	28
E42	1997	- industria tessile, abbigliamento e cuoio	8
E43	1997	- industria del legno	0
E44	1997	- industria della carta, stampa ed editoria	0
E45	1997	- industria chimica, gomma e materie plastiche	5
E46	1997	- industria ceramica e minerali non metalliferi	138
E47	1997	- industria produzione e fabbricazione prodotti in metallo	11
E48	1997	- industria meccanica	15
E49	1997	- industria macchine e apparecchiature elettriche ed elettroniche	1
E50	1997	- industria apparecchi medicali e di pre cisione	0
E51	1997	- fabbricazione di mezzi di trasporto	0
E52	1997	- altre industrie manifatturiere	1
E53	1997	- produzione e distribuzione di energia elettrica, gas e acqua	0
E54	1997	- costruzioni	66
E55	1997	Addetti nel terziario	189
E56	1997	- commercio	68
E57	1997	- alberghi e ristoranti	28
E58	1997	- trasporti, magazzinaggio e comunica zioni	61
E59	1997	- intermediazione monetaria e finanziaria	5
E60	1997	- attivitàimmobiliari, noleggio, infor matica, ricerca e altre attivitàprofes sionali ed imprenditoriali	14
E61	1997	- istruzione	0
E62	1997	- sanitàe altri servizi sociali	0
E63	1997	- altri servizi pubblici, sociali e personali	13

N°	Anno	INDICATORI ECONOMICI	Valore
COMMERCIO			
F4	1996	Imprese nel commercio al minuto	24
F5	1996	- despecializzato e alimentare	11
F6	1996	- extralimentare	13
F7	1996	Pubblici esercizi	14
F12	1996	U.L. nel commercio al minuto	25
F13	1996	- despecializzato e alimentare	11
F14	1996	- extralimentare	14
F15	1996	U.L. pubblici esercizi	15
F20	1996	Addetti nel commercio al minuto	33
F21	1996	- despecializzato e alimentare	12
F22	1996	- extralimentare	21
F23	1996	Addetti pubblici esercizi	28
CREDITO			
H3	1996	Impieghi bancari (milioni di lire)	n.d.
H4	1996	Depositi bancari (milioni di lire)	n.d.
H5	1996	Sportelli bancari	1
ABITAZIONI, EDILIZIA E OPERE PUBBLICHE			
		CENSIMENTO 1991	
I1	1991	Totale abitazioni	1.390
I2	1991	Abitazioni occupate	1.109
I3	1991	- in proprietà	859
I4	1991	- in affitto	112
I5	1991	- fornite di acqua potabile e gabinetto	1.072
I6	1991	- collegate alla rete fognaria	533
I7	1991	- fornite di acqua calda	959
I8	1991	- fornite di riscaldamento	1.085
I9	1991	Abitazioni non occupate	281
I10	1991	- utilizzate per vacanza	171
I11	1991	- utilizzate per lavoro e/o studio	24
I12	1991	- disponibili per la vendita	4
I13	1991	- disponibili per l'affitto	12
I14	1991	- disponibili per vendita o affitto	5
I15	1991	- fornite di gabinetto	264
I16	1991	- fornite di acqua potabile	279
I17	1991	- fornite di acqua calda	197
I18	1991	- fornite di riscaldamento	251
		ISTAT	
I21	1994	Fabbricati residenziali di nuova costruzione	4

Continua: ABITAZIONI, EDILIZIA E OPERE PUBBLICHE - ISTAT

N°	Anno	INDICATORI ECONOMICI	Valore
I22	1994	Fabbricati residenziali di nuova costruzione: volume (mc)	8.891
I23	1994	Fabbricati non residenziali di nuova costruzione	10
I24	1994	Fabbricati non residenziali di nuova costruzione: volume (mc)	12.155
I25	1994	Abitazioni	17
I26	1994	Stanze	67
		C.C.I.A.A.	
I27	1996	Fabbricati residenziali di nuova costruzione	1
I28	1996	Fabbricati residenziali di nuova costruzione: volume (mc)	556
I29	1996	Fabbricati non residenziali di nuova costruzione	d.m.
I30	1996	Fabbricati non residenziali di nuova costruzione: volume (mc)	d.m.
I31	1996	Abitazioni	1
I32	1996	Stanze	6
COMUNICAZIONI E TRASPORTI			
J1	1995	Collegamenti telefonici principali	1.249
J2	1995	- abbonati negli ambienti di lavoro	228
J3	1995	- abbonati nelle abitazioni	1.001
J4	1995	- apparecchi a disposizione del pubblico	20
J6	1995	Autovetture circolanti	1.829
J7	1995	- a benzina	1.533
J8	1995	- a gasolio	205
J9	1995	- a metano	22
J10	1995	- a GPL	69
J18	91-95	Totale incidenti 1991-1995	32
J19	91-95	Incidenti medi annui ogni 10.000 abitanti	20,0
TURISMO			
K1	1996	Esercizi alberghieri	1
K2	1996	Posti letto alberghi	16
K3	1996	Camere alberghi	11
K4	1996	Bagni alberghi	6
K5	1996	Arrivi alberghieri	54
K6	1996	Presenze alberghiere	368
K7	1995	Esercizi extralberghieri	0
K8	1995	Posti letto extralberghieri	0
K9	1995	Arrivi extralberghieri	0
K10	1995	Presenze extralberghiere	0

N°	Anno	INDICATORI SOCIALI	Valore
ISTRUZIONE			
L1	1991	Laureati	36
L2	1991	Diplomati	349
L3	1991	Residenti con licenza media inferiore	791
L4	1991	Residenti con licenza elementare	1.123
L5	1991	Alfabeti privi di titolo di studio	614
L6	1991	Alfabeti in età65 anni e oltre	299
L7	1991	Analfabeti	36
L8	1991	Analfabeti in età65 anni e oltre	24
L9	1991	Studenti	140
		SCUOLE MEDIE INFERIORI (ISTAT)	
L28	94-95	Scuole medie inferiori	1
L29	94-95	- statali	1
L30	94-95	- gestite da enti privati	0
L31	94-95	- gestite da enti pubblici	0
L32	94-95	Classi	5
L33	94-95	Aule ordinarie	5
L34	94-95	Aule speciali	5
L35	94-95	Alunni	71
		SCUOLE MEDIE SUPERIORI (ISTAT)	
L39	95-96	Scuole medie superiori	0
L41	95-96	- istituti professionali	0
L42	95-96	- istituti tecnici	0
L43	95-96	- licei	0
L44	95-96	- istituti d'arte	0
L45	95-96	- istituti magistrali	0
L46	95-96	- scuole magistrali	0
L48	95-96	Aule ordinarie	0
L49	95-96	Aule speciali	0
L50	95-96	Studenti	0
L51	95-96	- di istituti professionali	0
L52	95-96	- di istituti tecnici	0
L53	95-96	- di licei	0
L54	95-96	- di istituti d'arte	0
L55	95-96	- di istituti magistrali	0
L56	95-96	- di scuole magistrali	0
		SCUOLE MATERNE COMUNALI (C.C.C.)	
L59	1995	Scuole materne comunali	0
L60	1995	Sezioni	0
L61	1995	Alunni iscritti	0
L62	1995	Insegnanti	0

N°	Anno	INDICATORI SOCIALI	Valore
Continua: ISTRUZIONE - C.C.C.			
		SCUOLE MATERNE STATALI (C.C.C.)	
L63	1995	Scuole materne statali	3
L64	1995	Sezioni	4
L65	1995	Alunni iscritti	79
		ISTRUZIONE PRIMARIA (C.C.C.)	
L66	1995	Scuole	3
L67	1995	Sezioni	12
L68	1995	Alunni iscritti	161
		ISTRUZIONE MEDIA INFERIORE (C.C.C.)	
L69	1995	Scuole	1
L70	1995	Sezioni	2
L71	1995	Alunni iscritti	81
		ISTRUZIONE MEDIA SUPERIORE (C.C.C.)	
L72	1995	Scuole	0
L73	1995	Sezioni	0
L74	1995	Alunni iscritti	0
SERVIZI COMUNALI VARI			
M1	1995	Cimiteri	8
M2	1995	Biblioteche comunali	1
M3	1995	Impianti sportivi	4
M4	1995	- piscine	0
M5	1995	- campi da tennis	2
M6	1995	- campi da pattinaggio	0
M7	1995	- stadi comunali	1
M8	1995	- impianti di risalita	0
M9	1995	- altri	1
M10	1995	Farmacie comunali	0
M11	1995	Teatri	0
M12	1995	Musei	0
SANITÀ			
		DECEDUTI PER CAUSA: ELABORAZIONI DELLA PROVINCIA DI MODENA SU DATI ISTAT	
N12	1992	Deceduti residenti	43
N13	1992	- per malattie infettive e parassitarie	0
N14	1992	- per tumori	10
N15	1992	- per malattie ghiandolari	2
N16	1992	- per malattie del sangue	0
N17	1992	- per disturbi psichici	1
N18	1992	- per malattie del sistema nervoso	1

N°	Anno	INDICATORI SOCIALI	Valore
Continua: SANITÀ			
N19	1992	- per malattie dell'apparato circolatorio	19
N20	1992	- per malattie dell'apparato respiratorio	3
N21	1992	- per malattie dell'apparato digerente	1
N22	1992	- per malattie dell'apparato genito-urinario	1
N23	1992	- per malattie della pelle	1
N24	1992	- per malattie del sistema osteomu scolare	0
N25	1992	- per malformazioni congenite	0
N26	1992	- per condizioni morbose di origine pe rinatale	0
N27	1992	- per stati morbosi maldefiniti	1
N28	1992	- per traumatismi e avvelenamenti	3
N29	1992	- per cause non specificate	0
ASSISTENZA E PREVIDENZA			
O1	1995	Assistenza di base: unità di offerta	0
O2	1995	- case protette	0
O3	1995	- case di riposo	0

N°	Anno	INDICATORI SOCIALI	Valore
Continua: ASSISTENZA E PREVIDENZA			
O4	1995	- residenze protette	0
O5	1995	- comunità alloggio	0
O6	1995	- centri diurni	0
O7	1995	- servizi di assistenza domiciliare	0
O9	1995	Assistenza di base: utenti	0
O10	1995	Centri socio-riabilitativi per portatori di handicap	0
O11	1995	Capacità ricettiva dei centri socio-riabilitativi per portatori di handicap	0
O15	1995	Comunità residenziali per minori	0
O16	1995	Capacità ricettiva delle comunità residen-ziali per minori	0
O17	1995	Utenti in carico alle comunità residenziali per minori	0
O18	1995	Asili nido comunali	0
O19	1995	Asili nido comunali: bambini iscritti	0
O20	1995	Asili nido comunali: assistenti	0

N°	Anno	INDICATORI AMBIENTALI	Valore
ENERGIA			
R9	1996	Numero di utenze allacciate alla rete E.N.E.L.	2.067
R10	1996	- per illuminazione pubblica	31
R11	1996	- per usi domestici	1.676
R12	1996	- per usi in locali e luoghi diversi dalle abitazioni	360
R13	1996	- per rivenditori	0
R18	1996	Energia elettrica venduta dall'E.N.E.L. (MWh)	16.386
R19	1996	- per illuminazione pubblica	156
R20	1996	- per usi domestici	3.067
R21	1996	- per usi in locali e luoghi diversi dalle abitazioni	13.163
R22	1996	- per rivenditori	0
STATO DELL'AMBIENTE			
S1	1995	Zone extra-agricole (ha)	270,85
S2	1995	- zone residenziali (ha)	86,38
S3	1995	- zone produttive (ha)	140,10
S4	1995	- servizi, attrezzature pubbliche (ha)	1,13
S5	1995	Zone agricole (ha)	7.746,65

N°	Anno	INDICATORI AMBIENTALI	Valore
Continua: STATO DELL'AMBIENTE			
S6	1995	- zone agricole di tutela (ha)	634,23
S7	1995	- parchi, aree boscate (ha)	1.205,01
S8	1995	- zone caratterizzate da dissesto idro geologico (ha)	26,46
S9	1995	Verde pubblico attrezzato a scala urbana (ha)	31,95
S10	1995	Lunghezza della rete fognaria (Km)	8
S11	1995	Abitanti serviti da pubblica fognatura (% su residenti)	35,9
S12	1995	Insediamenti produttivi con scarichi in pub-blica fognatura	3
S13	1995	Scarichi di pubblica fognatura	20
S14	1995	Scarichi depurati con depuratore biologico	0
S15	1995	Scolmatori di piena	0
S21	1995	Lunghezza rete idrica interna (Km)	290
S22	1995	Acquedotto: utenze domestiche	1.414
S23	1995	Acquedotto: utenze industriali	64
S24	1995	Acquedotto: utenze diverse	144
S25	1995	Acqua erogata (migliaia di mc)	256
S27	1994	Produzione rifiuti (t)	6.350,028

Comune di RAVARINO

Codice ISTAT	036034
Distretto sanitario	7
Distretto scolastico	17/18
Circoscrizione del lavoro	Modena
Codice Avviamento Postale	41017
Prefisso teleselettivo	059

INDICATORI FISICI

Altitudine centro capoluogo (mt)	23
Altitudine minima (mt)	20
Altitudine massima (mt)	26
Superficie territoriale (Kmq)	28,5
- di pianura (Kmq)	28,5
- di collina (Kmq)	0,0
- di montagna (Kmq)	0,0
Distanza dal capoluogo di provincia (Km)	19

POPOLAZIONE

N°	Anno	INDICATORI DEMOGRAFICI	Valore
		POPOLAZIONE CENSITA	
A1	1991	Popolazione residente totale	4.381
A2	1991	Popolazione maschile residente	2.110
A3	1991	- celibi	814
A4	1991	- coniugati	1.207
A5	1991	- separati legalmente	18
A6	1991	- divorziati	12
A7	1991	- vedovi	59
A8	1991	Popolazione femminile residente	2.271
A9	1991	- nubili	688
A10	1991	- coniugate	1.212
A11	1991	- separate legalmente	17
A12	1991	- divorziate	19
A13	1991	- vedove	335
A14	1991	Variazione ass. popolazione 1981 - 1991	389
A15	1991	Variazione % popolazione 1981 - 1991	9,7
A16	1991	Saldo naturale 1981 - 1991	-163
A17	1991	Saldo migratorio 1981 - 1991	552
A18	1991	Pop. residente in età 0 - 14 anni	571
A19	1991	Pop. residente in età 65 anni e oltre	860
A20	1991	Famiglie residenti	1.547
A21	1991	di cui: unidimensionali	258
A22	1991	N° medio di componenti per famiglia	2,79
A23	1991	Densità abitativa	154
A24	1991	Indice di mascolinità (%)	92,9

Continua: POPOLAZIONE CENSITA

N°	Anno	INDICATORI DEMOGRAFICI	Valore
A25	1991	Indice di vecchiaia (%)	150,6
A26	1991	Indice di dipendenza (%)	48,5
A27	1991	Indice di dipendenza giovanile (%)	19,4
A28	1991	Indice di dipendenza degli anziani (%)	29,2
A29	1991	Indice di struttura (%)	90,6
A30	1991	Indice di ricambio (%)	114,1
A31	1991	Stranieri residenti	35
		POPOLAZIONE ANAGRAFICA	
A32	1996	Popolazione residente totale	4.744
A33	1996	Popolazione maschile residente	2.323
A34	1996	Popolazione femminile residente	2.421
A35	1996	Variazione ass. popolazione 1991 - 1996	363
A36	1996	Variazione % popolazione 1991 - 1996	8,3
A37	1996	Pop. residente in età 0 - 14 anni	630
A38	1996	Pop. residente in età 65 anni e oltre	980
A39	1996	Pop. residente in età 100 anni e oltre	0
A40	1996	Famiglie residenti	1.777
A41	1996	N° medio di componenti per famiglia	2,63
A42	1996	Nati	40
A43	1996	Morti	64
A44	1996	Iscritti	171
A45	1996	Cancellati	104
A46	1996	Saldo naturale	-24
A47	1996	Saldo migratorio	67
A48	1996	Saldo totale	43

N°	Anno	INDICATORI DEMOGRAFICI	Valore
Continua: POPOLAZIONE ANAGRAFICA			
A49	1996	Tasso di natalità(‰)	8,4
A50	1996	Tasso di mortalità(‰)	13,5
A51	1996	Tasso di incremento naturale (‰)	-5,1
A52	1996	Tasso di iscrizione (‰)	36,0
A53	1996	Tasso di cancellazione (‰)	21,9
A54	1996	Tasso di incremento migratorio (‰)	14,1
A55	1996	Tasso di incremento totale (‰)	9,1
A56	1996	Densità abitativa	166
A57	1996	Indice di mascolinità(%)	96,0
A58	1996	Indice di vecchiaia (%)	155,6
A59	1996	Indice di dipendenza (%)	51,4
A60	1996	Indice di dipendenza giovanile (%)	20,1
A61	1996	Indice di dipendenza degli anziani (%)	31,3
A62	1996	Indice di struttura (%)	90,2
A63	1996	Indice di ricambio (%)	147,9
A64	1996	Cittadini stranieri	54
A65	1996	Matrimoni	17
A66	1996	- con rito religioso	13
A67	1996	- con rito civile	4

N°	Anno	INDICATORI DEMOGRAFICI	Valore
Continua: POPOLAZIONE ANAGRAFICA			
A68	1997	Elettori totale	4.067
A69	1997	- maschi	1.970
A70	1997	- femmine	2.097
A71	1997	Sezioni elettorali	6
A72	1997	- normali	6
A73	1997	- ospedaliere	0
		SERIE STORICA	
A1	1991	Popolazione residente censita	4.381
A32	1992	Popolazione residente	4.479
A32	1993	Popolazione residente	4.539
A32	1994	Popolazione residente	4.635
A32	1995	Popolazione residente	4.701
A32	1996	Popolazione residente	4.744
A20	1991	Famiglie residenti censite	1.547
A40	1992	Famiglie residenti	1.577
A40	1993	Famiglie residenti	1.500
A40	1994	Famiglie residenti	1.707
A40	1995	Famiglie residenti	1.752
A40	1996	Famiglie residenti	1.777

N°	Anno	INDICATORI ECONOMICI	Valore
LAVORO			
		CENSIMENTO 1991	
B1	1991	Popolazione attiva	2.184
B2	1991	- occupati	2.076
B3	1991	- disoccupati	71
B4	1991	- in cerca di prima occupazione	37
B5	1991	Popolazione non attiva	2.197
B6	1991	- casalinghe	252
B7	1991	- studenti	226
B8	1991	- ritirati dal lavoro	1.110
B9	1991	Tasso di attività(%)	49,9
B10	1991	Tasso di attività maschile (%)	58,1
B11	1991	Tasso di attività femminile (%)	42,2
B12	1991	Tasso di occupazione (%)	47,4
B13	1991	Tasso di occupazione maschile (%)	55,8
B14	1991	Tasso di occupazione femminile (%)	39,6
B15	1991	Tasso di disoccupazione (%)	4,9
B16	1991	Tasso di disoccupazione maschile (%)	4,0
B17	1991	Tasso di disoccupazione femminile (%)	6,2
B18	1991	Pop. in condizione professionale	2.147

N°	Anno	INDICATORI ECONOMICI	Valore
Continua: LAVORO - CENSIMENTO 1991			
B19	1991	- occupati in agricoltura	295
B20	1991	- occupati nell'industria	1.055
B21	1991	- occupati in altre attività	797
B22	1991	- imprenditori e liberi professionisti	113
B23	1991	- lavoratori in proprio	456
B24	1991	- soci di cooperative	16
B25	1991	- coadiuvanti	90
B26	1991	- dirigenti	18
B27	1991	- direttivi, quadri, impiegati	393
B28	1991	- altri lavoratori dipendenti	1.061
AGRICOLTURA			
		CENSIMENTO 1990	
C1	1990	Aziende agricole	228
C2	1990	di cui: a conduzione diretta del coltivatore	217
C17	1990	Superficie aziendale totale (ha)	2.522,59
C18	1990	Superficie agricola utilizzata (ha)	2.249,03
C25	1990	Unità lavorative totali	303
C26	1990	- familiari	224
C27	1990	- salariate	79

N°	Anno	INDICATORI ECONOMICI	Valore
INDUSTRIA E SERVIZI			
		CENSIMENTO 1991	
D1	1991	Imprese censite	310
D5	1991	Imprese artigiane	167
D15	1991	Istituzioni censite	4
D16	1991	UnitàLocali censite	360
D17	1991	- delle imprese artigiane	175
D18	1991	- delle istituzioni	26
D46	1991	Addetti censiti U.L.	1.467
D47	1991	- indipendenti	527
D48	1991	- delle imprese artigiane	477
D49	1991	- delle istituzioni	130
D50	1991	Addetti ogni 100 abitanti	33,5
IMPRESE			
		INFOCAMERE-CERVED	
E1	1997	Imprese attive	494
E9	1997	Imprese artigiane	198
E10	1997	UnitàLocali totali	528
E11	1997	U.L. attive in agricoltura	190
E12	1997	U.L. attive nell'industria	173
E13	1997	- estrazione di minerali	0
E14	1997	- industria alimentare, bevande e tabac co	11
E15	1997	- industria tessile, abbigliamento e cuoio	48
E16	1997	- industria del legno	7
E17	1997	- industria della carta, stampa ed editoria	2
E18	1997	- industria chimica, gomma e materie plastiche	1
E19	1997	- industria ceramica e minerali non metalliferi	4
E20	1997	- industria produzione e fabbricazione prodotti in metallo	15
E21	1997	- industria meccanica	10
E22	1997	- industria macchine e apparecchiature elettriche ed elettroniche	3
E23	1997	- industria apparecchi medicali e di precisione	1
E24	1997	- fabbricazione di mezzi di trasporto	0
E25	1997	- altre industrie manifatturiere	7
E26	1997	- produzione e distribuzione di energia elettrica, gas e acqua	0
E27	1997	- costruzioni	64
E28	1997	U.L. attive nel terziario	155
E29	1997	- commercio	80

Continua: IMPRESE - INFOCAMERE / CERVED

N°	Anno	INDICATORI ECONOMICI	Valore
E30	1997	- alberghi e ristoranti	14
E31	1997	- trasporti, magazzinaggio e comunica zioni	30
E32	1997	- intermediazione monetaria e finanziaria	6
E33	1997	- attivitàimmobiliari, noleggio, informa tica, ricerca e altre attivitàprofessio nali ed imprenditoriali	13
E34	1997	- istruzione	0
E35	1997	- sanitàe altri servizi sociali	1
E36	1997	- altri servizi pubblici, sociali e personali	11
E37	1997	Addetti U.L. totali	1.343
E38	1997	Addetti in agricoltura	239
E39	1997	Addetti nell'industria	760
E40	1997	- estrazione di minerali	0
E41	1997	- industria alimentare, bevande e tabac- co	79
E42	1997	- industria tessile, abbigliamento e cuoio	331
E43	1997	- industria del legno	23
E44	1997	- industria della carta, stampa ed editoria	3
E45	1997	- industria chimica, gomma e materie plastiche	56
E46	1997	- industria ceramica e minerali non metalliferi	29
E47	1997	- industria produzione e fabbricazione prodotti in metallo	65
E48	1997	- industria meccanica	12
E49	1997	- industria macchine e apparecchiature elettriche ed elettroniche	14
E50	1997	- industria apparecchi medicali e di pre cisione	1
E51	1997	- fabbricazione di mezzi di trasporto	0
E52	1997	- altre industrie manifatturiere	16
E53	1997	- produzione e distribuzione di energia elettrica, gas e acqua	0
E54	1997	- costruzioni	131
E55	1997	Addetti nel terziario	320
E56	1997	- commercio	154
E57	1997	- alberghi e ristoranti	31
E58	1997	- trasporti, magazzinaggio e comunica zioni	74
E59	1997	- intermediazione monetaria e finanziaria	19
E60	1997	- attivitàimmobiliari, noleggio, infor matica, ricerca e altre attivitàprofes sionali ed imprenditoriali	18
E61	1997	- istruzione	0
E62	1997	- sanitàe altri servizi sociali	2
E63	1997	- altri servizi pubblici, sociali e personali	22

N°	Anno	INDICATORI ECONOMICI	Valore

COMMERCIO

F4	1996	Imprese nel commercio al minuto	35
F5	1996	- despecializzato e alimentare	9
F6	1996	- extralimentare	26
F7	1996	Pubblici esercizi	13
F12	1996	U.L. nel commercio al minuto	40
F13	1996	- despecializzato e alimentare	10
F14	1996	- extralimentare	30
F15	1996	U.L. pubblici esercizi	14
F20	1996	Addetti nel commercio al minuto	72
F21	1996	- despecializzato e alimentare	19
F22	1996	- extralimentare	53
F23	1996	Addetti pubblici esercizi	31

CREDITO

H3	1996	Impieghi bancari (milioni di lire)	n.d.
H4	1996	Depositi bancari (milioni di lire)	n.d.
H5	1996	Sportelli bancari	2

ABITAZIONI, EDILIZIA E OPERE PUBBLICHE

		CENSIMENTO 1991	
I1	1991	Totale abitazioni	1.704
I2	1991	Abitazioni occupate	1.541
I3	1991	- in proprietà	1.092
I4	1991	- in affitto	306
I5	1991	- fornite di acqua potabile e gabinetto	1.523
I6	1991	- collegate alla rete fognaria	1.376
I7	1991	- fornite di acqua calda	1.511
I8	1991	- fornite di riscaldamento	1.534
I9	1991	Abitazioni non occupate	163
I10	1991	- utilizzate per vacanza	12
I11	1991	- utilizzate per lavoro e/o studio	27
I12	1991	- disponibili per la vendita	21
I13	1991	- disponibili per l'affitto	12
I14	1991	- disponibili per vendita o affitto	2
I15	1991	- fornite di gabinetto	127
I16	1991	- fornite di acqua potabile	133
I17	1991	- fornite di acqua calda	96
I18	1991	- fornite di riscaldamento	134
		ISTAT	
I21	1994	Fabbricati residenziali di nuova costruzione	8

Continua: ABITAZIONI, EDILIZIA E OPERE PUBBLICHE - ISTAT

I22	1994	Fabbricati residenziali di nuova costruzione: volume (mc)	21.745
I23	1994	Fabbricati non residenziali di nuova costruzione	3
I24	1994	Fabbricati non residenziali di nuova costruzione: volume (mc)	4.349
I25	1994	Abitazioni	45
I26	1994	Stanze	195
		C.C.I.A.A.	
I27	1996	Fabbricati residenziali di nuova costruzione	d.m.
I28	1996	Fabbricati residenziali di nuova costruzione: volume (mc)	d.m.
I29	1996	Fabbricati non residenziali di nuova costruzione	d.m.
I30	1996	Fabbricati non residenziali di nuova costruzione: volume (mc)	d.m.
I31	1996	Abitazioni	0
I32	1996	Stanze	0

COMUNICAZIONI E TRASPORTI

J1	1995	Collegamenti telefonici principali	1.794
J2	1995	- abbonati negli ambienti di lavoro	390
J3	1995	- abbonati nelle abitazioni	1.387
J4	1995	- apparecchi a disposizione del pubblico	17
J6	1995	Autovetture circolanti	2.665
J7	1995	- a benzina	2.180
J8	1995	- a gasolio	234
J9	1995	- a metano	79
J10	1995	- a GPL	172
J18	91-95	Totale incidenti 1991-1995	81
J19	91-95	Incidenti medi annui ogni 10.000 abitanti	35,6

TURISMO

K1	1996	Esercizi alberghieri	0
K2	1996	Posti letto alberghi	0
K3	1996	Camere alberghi	0
K4	1996	Bagni alberghi	0
K5	1996	Arrivi alberghieri	0
K6	1996	Presenze alberghiere	0
K7	1995	Esercizi extralberghieri	0
K8	1995	Posti letto extralberghieri	0
K9	1995	Arrivi extralberghieri	0
K10	1995	Presenze extralberghiere	0

N°	Anno	INDICATORI SOCIALI	Valore
ISTRUZIONE			
L1	1991	Laureati	76
L2	1991	Diplomati	662
L3	1991	Residenti con licenza media inferiore	1.162
L4	1991	Residenti con licenza elementare	1.580
L5	1991	Alfabeti privi di titolo di studio	624
L6	1991	Alfabeti in età65 anni e oltre	315
L7	1991	Analfabeti	42
L8	1991	Analfabeti in età65 anni e oltre	26
L9	1991	Studenti	226
		SCUOLE MEDIE INFERIORI (ISTAT)	
L28	94-95	Scuole medie inferiori	0
L29	94-95	- statali	0
L30	94-95	- gestite da enti privati	0
L31	94-95	- gestite da enti pubblici	0
L32	94-95	Classi	0
L33	94-95	Aule ordinarie	0
L34	94-95	Aule speciali	0
L35	94-95	Alunni	0
		SCUOLE MEDIE SUPERIORI (ISTAT)	
L39	95-96	Scuole medie superiori	0
L41	95-96	- istituti professionali	0
L42	95-96	- istituti tecnici	0
L43	95-96	- licei	0
L44	95-96	- istituti d'arte	0
L45	95-96	- istituti magistrali	0
L46	95-96	- scuole magistrali	0
L48	95-96	Aule ordinarie	0
L49	95-96	Aule speciali	0
L50	95-96	Studenti	0
L51	95-96	- di istituti professionali	0
L52	95-96	- di istituti tecnici	0
L53	95-96	- di licei	0
L54	95-96	- di istituti d'arte	0
L55	95-96	- di istituti magistrali	0
L56	95-96	- di scuole magistrali	0
		SCUOLE MATERNE COMUNALI (C.C.C.)	
L59	1995	Scuole materne comunali	0
L60	1995	Sezioni	0
L61	1995	Alunni iscritti	0
L62	1995	Insegnanti	0

N°	Anno	INDICATORI SOCIALI	Valore
Continua: ISTRUZIONE - C.C.C.			
		SCUOLE MATERNE STATALI (C.C.C.)	
L63	1995	Scuole materne statali	1
L64	1995	Sezioni	4
L65	1995	Alunni iscritti	96
		ISTRUZIONE PRIMARIA (C.C.C.)	
L66	1995	Scuole	2
L67	1995	Sezioni	12
L68	1995	Alunni iscritti	196
		ISTRUZIONE MEDIA INFERIORE (C.C.C.)	
L69	1995	Scuole	1
L70	1995	Sezioni	18
L71	1995	Alunni iscritti	386
		ISTRUZIONE MEDIA SUPERIORE (C.C.C.)	
L72	1995	Scuole	0
L73	1995	Sezioni	0
L74	1995	Alunni iscritti	0
SERVIZI COMUNALI VARI			
M1	1995	Cimiteri	2
M2	1995	Biblioteche comunali	1
M3	1995	Impianti sportivi	8
M4	1995	- piscine	0
M5	1995	- campi da tennis	2
M6	1995	- campi da pattinaggio	0
M7	1995	- stadi comunali	1
M8	1995	- impianti di risalita	0
M9	1995	- altri	5
M10	1995	Farmacie comunali	0
M11	1995	Teatri	0
M12	1995	Musei	0
SANITÀ			
		DECEDUTI PER CAUSA: ELABORAZIONI DELLA PROVINCIA DI MODENA SU DATI ISTAT	
N12	1992	Deceduti residenti	55
N13	1992	- per malattie infettive e parassitarie	1
N14	1992	- per tumori	11
N15	1992	- per malattie ghiandolari	4
N16	1992	- per malattie del sangue	0
N17	1992	- per disturbi psichici	2
N18	1992	- per malattie del sistema nervoso	3

N°	Anno	INDICATORI SOCIALI	Valore
Continua: SANITÀ			
N19	1992	- per malattie dell'apparato circolatorio	28
N20	1992	- per malattie dell'apparato respiratorio	2
N21	1992	- per malattie dell'apparato digerente	2
N22	1992	- per malattie dell'apparato genito-urinario	0
N23	1992	- per malattie della pelle	0
N24	1992	- per malattie del sistema osteomu scolare	0
N25	1992	- per malformazioni congenite	0
N26	1992	- per condizioni morbose di origine pe rinatale	0
N27	1992	- per stati morbosi maldefiniti	2
N28	1992	- per traumatismi e avvelenamenti	0
N29	1992	- per cause non specificate	0
ASSISTENZA E PREVIDENZA			
O1	1995	Assistenza di base: unità di offerta	4
O2	1995	- case protette	1
O3	1995	- case di riposo	0

N°	Anno	INDICATORI SOCIALI	Valore
Continua: ASSISTENZA E PREVIDENZA			
O4	1995	- residenze protette	0
O5	1995	- comunità alloggio	1
O6	1995	- centri diurni	1
O7	1995	- servizi di assistenza domiciliare	1
O9	1995	Assistenza di base: utenti	78
O10	1995	Centri socio-riabilitativi per portatori di handicap	0
O11	1995	Capacità ricettiva dei centri socio-riabilitativi per portatori di handicap	0
O15	1995	Comunità residenziali per minori	0
O16	1995	Capacità ricettiva delle comunità residen-ziali per minori	0
O17	1995	Utenti in carico alle comunità residenziali per minori	0
O18	1995	Asili nido comunali	1
O19	1995	Asili nido comunali: bambini iscritti	28
O20	1995	Asili nido comunali: assistenti	5

N°	Anno	INDICATORI AMBIENTALI	Valore
ENERGIA			
R9	1996	Numero di utenze allacciate alla rete E.N.E.L.	2.317
R10	1996	- per illuminazione pubblica	30
R11	1996	- per usi domestici	1.801
R12	1996	- per usi in locali e luoghi diversi dalle abitazioni	486
R13	1996	- per rivenditori	0
R18	1996	Energia elettrica venduta dall'E.N.E.L. (MWh)	18.986
R19	1996	- per illuminazione pubblica	483
R20	1996	- per usi domestici	4.698
R21	1996	- per usi in locali e luoghi diversi dalle abitazioni	13.805
R22	1996	- per rivenditori	0
STATO DELL'AMBIENTE			
S1	1995	Zone extra-agricole (ha)	214,27
S2	1995	- zone residenziali (ha)	132,87
S3	1995	- zone produttive (ha)	39,51
S4	1995	- servizi, attrezzature pubbliche (ha)	4,65
S5	1995	Zone agricole (ha)	2.638,62

N°	Anno	INDICATORI AMBIENTALI	Valore
Continua: STATO DELL'AMBIENTE			
S6	1995	- zone agricole di tutela (ha)	155,14
S7	1995	- parchi, aree boscate (ha)	0,00
S8	1995	- zone caratterizzate da dissesto idro geologico (ha)	0,00
S9	1995	Verde pubblico attrezzato a scala urbana (ha)	24,98
S10	1995	Lunghezza della rete fognaria (Km)	122
S11	1995	Abitanti serviti da pubblica fognatura (% su residenti)	86,7
S12	1995	Insediamenti produttivi con scarichi in pub-blica fognatura	5
S13	1995	Scarichi di pubblica fognatura	3
S14	1995	Scarichi depurati con depuratore biologico	3
S15	1995	Scolmatori di piena	7
S21	1995	Lunghezza rete idrica interna (Km)	46
S22	1995	Acquedotto: utenze domestiche	1.722
S23	1995	Acquedotto: utenze industriali	140
S24	1995	Acquedotto: utenze diverse	21
S25	1995	Acqua erogata (migliaia di mc)	293
S27	1994	Produzione rifiuti (t)	2.225,585

Comune di RIOLUNATO

Codice ISTAT	036035
Distretto sanitario	5
Distretto scolastico	20
Circoscrizione del lavoro	Pavullo
Codice Avviamento Postale	41020
Prefisso teleselettivo	0536

INDICATORI FISICI

Altitudine centro capoluogo (mt)	716
Altitudine minima (mt)	620
Altitudine massima (mt)	2.165
Superficie territoriale (Kmq)	45,2
- di pianura (Kmq)	0,0
- di collina (Kmq)	0,0
- di montagna (Kmq)	45,2
Distanza dal capoluogo di provincia (Km)	90

POPOLAZIONE

N°	Anno	INDICATORI DEMOGRAFICI	Valore
		POPOLAZIONE CENSITA	
A1	1991	Popolazione residente totale	837
A2	1991	Popolazione maschile residente	408
A3	1991	- celibi	167
A4	1991	- coniugati	217
A5	1991	- separati legalmente	1
A6	1991	- divorziati	0
A7	1991	- vedovi	23
A8	1991	Popolazione femminile residente	429
A9	1991	- nubili	145
A10	1991	- coniugate	206
A11	1991	- separate legalmente	2
A12	1991	- divorziate	1
A13	1991	- vedove	75
A14	1991	Variazione ass. popolazione 1981 - 1991	-129
A15	1991	Variazione % popolazione 1981 - 1991	-13,4
A16	1991	Saldo naturale 1981 - 1991	-77
A17	1991	Saldo migratorio 1981 - 1991	-52
A18	1991	Pop. residente in età 0 - 14 anni	78
A19	1991	Pop. residente in età 65 anni e oltre	244
A20	1991	Famiglie residenti	324
A21	1991	di cui: unidimensionali	90
A22	1991	N° medio di componenti per famiglia	2,57
A23	1991	Densità abitativa	19
A24	1991	Indice di mascolinità (%)	95,1

Continua: POPOLAZIONE CENSITA

N°	Anno	INDICATORI DEMOGRAFICI	Valore
A25	1991	Indice di vecchiaia (%)	312,8
A26	1991	Indice di dipendenza (%)	62,5
A27	1991	Indice di dipendenza giovanile (%)	15,1
A28	1991	Indice di dipendenza degli anziani (%)	47,4
A29	1991	Indice di struttura (%)	105,2
A30	1991	Indice di ricambio (%)	136,2
A31	1991	Stranieri residenti	3
		POPOLAZIONE ANAGRAFICA	
A32	1996	Popolazione residente totale	791
A33	1996	Popolazione maschile residente	398
A34	1996	Popolazione femminile residente	393
A35	1996	Variazione ass. popolazione 1991 - 1996	-46
A36	1996	Variazione % popolazione 1991 - 1996	-5,5
A37	1996	Pop. residente in età 0 - 14 anni	77
A38	1996	Pop. residente in età 65 anni e oltre	243
A39	1996	Pop. residente in età 100 anni e oltre	0
A40	1996	Famiglie residenti	333
A41	1996	N° medio di componenti per famiglia	2,37
A42	1996	Nati	5
A43	1996	Morti	14
A44	1996	Iscritti	10
A45	1996	Cancellati	16
A46	1996	Saldo naturale	-9
A47	1996	Saldo migratorio	-6
A48	1996	Saldo totale	-15

N°	Anno	INDICATORI DEMOGRAFICI	Valore
Continua: POPOLAZIONE ANAGRAFICA			
A49	1996	Tasso di natalità(‰)	6,3
A50	1996	Tasso di mortalità(‰)	17,7
A51	1996	Tasso di incremento naturale (‰)	-11,4
A52	1996	Tasso di iscrizione (‰)	12,6
A53	1996	Tasso di cancellazione (‰)	20,2
A54	1996	Tasso di incremento migratorio (‰)	-7,6
A55	1996	Tasso di incremento totale (‰)	-19,0
A56	1996	Densità abitativa	18
A57	1996	Indice di mascolinità(%)	101,3
A58	1996	Indice di vecchiaia (%)	315,6
A59	1996	Indice di dipendenza (%)	67,9
A60	1996	Indice di dipendenza giovanile (%)	16,3
A61	1996	Indice di dipendenza degli anziani (%)	51,6
A62	1996	Indice di struttura (%)	110,3
A63	1996	Indice di ricambio (%)	240,7
A64	1996	Cittadini stranieri	1
A65	1996	Matrimoni	1
A66	1996	- con rito religioso	1
A67	1996	- con rito civile	0

N°	Anno	INDICATORI DEMOGRAFICI	Valore
Continua: POPOLAZIONE ANAGRAFICA			
A68	1997	Elettori totale	793
A69	1997	- maschi	398
A70	1997	- femmine	395
A71	1997	Sezioni elettorali	2
A72	1997	- normali	2
A73	1997	- ospedaliere	0
		SERIE STORICA	
A1	1991	Popolazione residente censita	837
A32	1992	Popolazione residente	825
A32	1993	Popolazione residente	818
A32	1994	Popolazione residente	820
A32	1995	Popolazione residente	806
A32	1996	Popolazione residente	791
A20	1991	Famiglie residenti censite	324
A40	1992	Famiglie residenti	351
A40	1993	Famiglie residenti	326
A40	1994	Famiglie residenti	334
A40	1995	Famiglie residenti	333
A40	1996	Famiglie residenti	333

N°	Anno	INDICATORI ECONOMICI	Valore
LAVORO			
		CENSIMENTO 1991	
B1	1991	Popolazione attiva	337
B2	1991	- occupati	312
B3	1991	- disoccupati	18
B4	1991	- in cerca di prima occupazione	7
B5	1991	Popolazione non attiva	500
B6	1991	- casalinghe	90
B7	1991	- studenti	35
B8	1991	- ritirati dal lavoro	267
B9	1991	Tasso di attività(%)	40,3
B10	1991	Tasso di attività maschile (%)	53,2
B11	1991	Tasso di attività femminile (%)	28,0
B12	1991	Tasso di occupazione (%)	37,3
B13	1991	Tasso di occupazione maschile (%)	50,7
B14	1991	Tasso di occupazione femminile (%)	24,5
B15	1991	Tasso di disoccupazione (%)	7,4
B16	1991	Tasso di disoccupazione maschile (%)	4,6
B17	1991	Tasso di disoccupazione femminile (%)	12,5
B18	1991	Pop. in condizione professionale	330

N°	Anno	INDICATORI ECONOMICI	Valore
Continua: LAVORO - CENSIMENTO 1991			
B19	1991	- occupati in agricoltura	53
B20	1991	- occupati nell'industria	136
B21	1991	- occupati in altre attività	141
B22	1991	- imprenditori e liberi professionisti	20
B23	1991	- lavoratori in proprio	96
B24	1991	- soci di cooperative	3
B25	1991	- coadiuvanti	15
B26	1991	- dirigenti	0
B27	1991	- direttivi, quadri, impiegati	53
B28	1991	- altri lavoratori dipendenti	143
AGRICOLTURA			
		CENSIMENTO 1990	
C1	1990	Aziende agricole	206
C2	1990	di cui: a conduzione diretta del coltivatore	204
C17	1990	Superficie aziendale totale (ha)	3.453,10
C18	1990	Superficie agricola utilizzata (ha)	1.251,74
C25	1990	Unità lavorative totali	92
C26	1990	- familiari	91
C27	1990	- salariate	1

N°	Anno	INDICATORI ECONOMICI	Valore
INDUSTRIA E SERVIZI			
		CENSIMENTO 1991	
D1	1991	Imprese censite	72
D5	1991	Imprese artigiane	29
D15	1991	Istituzioni censite	9
D16	1991	UnitàLocali censite	104
D17	1991	- delle imprese artigiane	30
D18	1991	- delle istituzioni	22
D46	1991	Addetti censiti U.L.	202
D47	1991	- indipendenti	120
D48	1991	- delle imprese artigiane	58
D49	1991	- delle istituzioni	28
D50	1991	Addetti ogni 100 abitanti	24,1
IMPRESE			
		INFOCAMERE-CERVED	
E1	1997	Imprese attive	121
E9	1997	Imprese artigiane	28
E10	1997	UnitàLocali totali	129
E11	1997	U.L. attive in agricoltura	56
E12	1997	U.L. attive nell'industria	27
E13	1997	- estrazione di minerali	0
E14	1997	- industria alimentare, bevande e tabac co	3
E15	1997	- industria tessile, abbigliamento e cuoio	0
E16	1997	- industria del legno	3
E17	1997	- industria della carta, stampa ed editoria	0
E18	1997	- industria chimica, gomma e materie plastiche	0
E19	1997	- industria ceramica e minerali non metalliferi	1
E20	1997	- industria produzione e fabbricazione prodotti in metallo	3
E21	1997	- industria meccanica	0
E22	1997	- industria macchine e apparecchiature elettriche ed elettroniche	0
E23	1997	- industria apparecchi medicali e di precisione	1
E24	1997	- fabbricazione di mezzi di trasporto	0
E25	1997	- altre industrie manifatturiere	0
E26	1997	- produzione e distribuzione di energia elettrica, gas e acqua	0
E27	1997	- costruzioni	16
E28	1997	U.L. attive nel terziario	46
E29	1997	- commercio	21

Continua: IMPRESE - INFOCAMERE / CERVED

N°	Anno	INDICATORI ECONOMICI	Valore
E30	1997	- alberghi e ristoranti	15
E31	1997	- trasporti, magazzinaggio e comunica zioni	2
E32	1997	- intermediazione monetaria e finanziaria	1
E33	1997	- attivitàimmobiliari, noleggio, informa tica, ricerca e altre attivitàprofessio nali ed imprenditoriali	5
E34	1997	- istruzione	0
E35	1997	- sanitàe altri servizi sociali	0
E36	1997	- altri servizi pubblici, sociali e personali	2
E37	1997	Addetti U.L. totali	186
E38	1997	Addetti in agricoltura	56
E39	1997	Addetti nell'industria	63
E40	1997	- estrazione di minerali	0
E41	1997	- industria alimentare, bevande e tabac- co	8
E42	1997	- industria tessile, abbigliamento e cuoio	0
E43	1997	- industria del legno	7
E44	1997	- industria della carta, stampa ed editoria	0
E45	1997	- industria chimica, gomma e materie plastiche	0
E46	1997	- industria ceramica e minerali non metalliferi	1
E47	1997	- industria produzione e fabbricazione prodotti in metallo	4
E48	1997	- industria meccanica	0
E49	1997	- industria macchine e apparecchiature elettriche ed elettroniche	0
E50	1997	- industria apparecchi medicali e di pre cisione	1
E51	1997	- fabbricazione di mezzi di trasporto	0
E52	1997	- altre industrie manifatturiere	0
E53	1997	- produzione e distribuzione di energia elettrica, gas e acqua	0
E54	1997	- costruzioni	42
E55	1997	Addetti nel terziario	67
E56	1997	- commercio	28
E57	1997	- alberghi e ristoranti	26
E58	1997	- trasporti, magazzinaggio e comunica zioni	2
E59	1997	- intermediazione monetaria e finanziaria	1
E60	1997	- attivitàimmobiliari, noleggio, infor matica, ricerca e altre attivitàprofes sionali ed imprenditoriali	8
E61	1997	- istruzione	0
E62	1997	- sanitàe altri servizi sociali	0
E63	1997	- altri servizi pubblici, sociali e personali	2

N°	Anno	INDICATORI ECONOMICI	Valore
COMMERCIO			
F4	1996	Imprese nel commercio al minuto	10
F5	1996	- despecializzato e alimentare	4
F6	1996	- extralimentare	6
F7	1996	Pubblici esercizi	12
F12	1996	U.L. nel commercio al minuto	13
F13	1996	- despecializzato e alimentare	5
F14	1996	- extralimentare	8
F15	1996	U.L. pubblici esercizi	13
F20	1996	Addetti nel commercio al minuto	10
F21	1996	- despecializzato e alimentare	5
F22	1996	- extralimentare	5
F23	1996	Addetti pubblici esercizi	21
CREDITO			
H3	1996	Impieghi bancari (milioni di lire)	n.d.
H4	1996	Depositi bancari (milioni di lire)	n.d.
H5	1996	Sportelli bancari	1
ABITAZIONI, EDILIZIA E OPERE PUBBLICHE			
		CENSIMENTO 1991	
I1	1991	Totale abitazioni	999
I2	1991	Abitazioni occupate	321
I3	1991	- in proprietà	258
I4	1991	- in affitto	37
I5	1991	- fornite di acqua potabile e gabinetto	317
I6	1991	- collegate alla rete fognaria	230
I7	1991	- fornite di acqua calda	290
I8	1991	- fornite di riscaldamento	319
I9	1991	Abitazioni non occupate	678
I10	1991	- utilizzate per vacanza	479
I11	1991	- utilizzate per lavoro e/o studio	9
I12	1991	- disponibili per la vendita	19
I13	1991	- disponibili per l'affitto	94
I14	1991	- disponibili per vendita o affitto	11
I15	1991	- fornite di gabinetto	632
I16	1991	- fornite di acqua potabile	661
I17	1991	- fornite di acqua calda	586
I18	1991	- fornite di riscaldamento	644
		ISTAT	
I21	1994	Fabbricati residenziali di nuova costruzione	d.m.

Continua: ABITAZIONI, EDILIZIA E OPERE PUBBLICHE - ISTAT

N°	Anno	INDICATORI ECONOMICI	Valore
I22	1994	Fabbricati residenziali di nuova costruzione: volume (mc)	d.m.
I23	1994	Fabbricati non residenziali di nuova costruzione	d.m.
I24	1994	Fabbricati non residenziali di nuova costruzione: volume (mc)	d.m.
I25	1994	Abitazioni	d.m.
I26	1994	Stanze	d.m.
		C.C.I.A.A.	
I27	1996	Fabbricati residenziali di nuova costruzione	d.m.
I28	1996	Fabbricati residenziali di nuova costruzione: volume (mc)	d.m.
I29	1996	Fabbricati non residenziali di nuova costruzione	d.m.
I30	1996	Fabbricati non residenziali di nuova costruzione: volume (mc)	d.m.
I31	1996	Abitazioni	0
I32	1996	Stanze	0
COMUNICAZIONI E TRASPORTI			
J1	1995	Collegamenti telefonici principali	514
J2	1995	- abbonati negli ambienti di lavoro	62
J3	1995	- abbonati nelle abitazioni	434
J4	1995	- apparecchi a disposizione del pubblico	18
J6	1995	Autovetture circolanti	469
J7	1995	- a benzina	419
J8	1995	- a gasolio	40
J9	1995	- a metano	2
J10	1995	- a GPL	8
J18	91-95	Totale incidenti 1991-1995	13
J19	91-95	Incidenti medi annui ogni 10.000 abitanti	31,6
TURISMO			
K1	1996	Esercizi alberghieri	3
K2	1996	Posti letto alberghi	121
K3	1996	Camere alberghi	68
K4	1996	Bagni alberghi	66
K5	1996	Arrivi alberghieri	2.759
K6	1996	Presenze alberghiere	8.186
K7	1995	Esercizi extralberghieri	1
K8	1995	Posti letto extralberghieri	288
K9	1995	Arrivi extralberghieri	0
K10	1995	Presenze extralberghiere	0

N°	Anno	INDICATORI SOCIALI	Valore
ISTRUZIONE			
L1	1991	Laureati	11
L2	1991	Diplomati	99
L3	1991	Residenti con licenza media inferiore	215
L4	1991	Residenti con licenza elementare	358
L5	1991	Alfabeti privi di titolo di studio	123
L6	1991	Alfabeti in età65 anni e oltre	68
L7	1991	Analfabeti	8
L8	1991	Analfabeti in età65 anni e oltre	0
L9	1991	Studenti	35
		SCUOLE MEDIE INFERIORI (ISTAT)	
L28	94-95	Scuole medie inferiori	0
L29	94-95	- statali	0
L30	94-95	- gestite da enti privati	0
L31	94-95	- gestite da enti pubblici	0
L32	94-95	Classi	0
L33	94-95	Aule ordinarie	0
L34	94-95	Aule speciali	0
L35	94-95	Alunni	0
		SCUOLE MEDIE SUPERIORI (ISTAT)	
L39	95-96	Scuole medie superiori	0
L41	95-96	- istituti professionali	0
L42	95-96	- istituti tecnici	0
L43	95-96	- licei	0
L44	95-96	- istituti d'arte	0
L45	95-96	- istituti magistrali	0
L46	95-96	- scuole magistrali	0
L48	95-96	Aule ordinarie	0
L49	95-96	Aule speciali	0
L50	95-96	Studenti	0
L51	95-96	- di istituti professionali	0
L52	95-96	- di istituti tecnici	0
L53	95-96	- di licei	0
L54	95-96	- di istituti d'arte	0
L55	95-96	- di istituti magistrali	0
L56	95-96	- di scuole magistrali	0
		SCUOLE MATERNE COMUNALI (C.C.C.)	
L59	1995	Scuole materne comunali	0
L60	1995	Sezioni	0
L61	1995	Alunni iscritti	0
L62	1995	Insegnanti	0

N°	Anno	INDICATORI SOCIALI	Valore
Continua: ISTRUZIONE - C.C.C.			
		SCUOLE MATERNE STATALI (C.C.C.)	
L63	1995	Scuole materne statali	0
L64	1995	Sezioni	0
L65	1995	Alunni iscritti	0
		ISTRUZIONE PRIMARIA (C.C.C.)	
L66	1995	Scuole	1
L67	1995	Sezioni	1
L68	1995	Alunni iscritti	15
		ISTRUZIONE MEDIA INFERIORE (C.C.C.)	
L69	1995	Scuole	0
L70	1995	Sezioni	0
L71	1995	Alunni iscritti	0
		ISTRUZIONE MEDIA SUPERIORE (C.C.C.)	
L72	1995	Scuole	0
L73	1995	Sezioni	0
L74	1995	Alunni iscritti	0
SERVIZI COMUNALI VARI			
M1	1995	Cimiteri	4
M2	1995	Biblioteche comunali	1
M3	1995	Impianti sportivi	9
M4	1995	- piscine	0
M5	1995	- campi da tennis	2
M6	1995	- campi da pattinaggio	0
M7	1995	- stadi comunali	1
M8	1995	- impianti di risalita	5
M9	1995	- altri	1
M10	1995	Farmacie comunali	0
M11	1995	Teatri	0
M12	1995	Musei	0
SANITÀ			
		DECEDUTI PER CAUSA: ELABORAZIONI DELLA PROVINCIA DI MODENA SU DATI ISTAT	
N12	1992	Deceduti residenti	10
N13	1992	- per malattie infettive e parassitarie	0
N14	1992	- per tumori	3
N15	1992	- per malattie ghiandolari	0
N16	1992	- per malattie del sangue	0
N17	1992	- per disturbi psichici	0
N18	1992	- per malattie del sistema nervoso	0

N°	Anno	INDICATORI SOCIALI	Valore
Continua: SANITÀ			
N19	1992	- per malattie dell'apparato circolatorio	5
N20	1992	- per malattie dell'apparato respiratorio	1
N21	1992	- per malattie dell'apparato digerente	0
N22	1992	- per malattie dell'apparato genito-urinario	0
N23	1992	- per malattie della pelle	0
N24	1992	- per malattie del sistema osteomu scolare	0
N25	1992	- per malformazioni congenite	0
N26	1992	- per condizioni morbose di origine pe rinatale	0
N27	1992	- per stati morbosi maldefiniti	0
N28	1992	- per traumatismi e avvelenamenti	1
N29	1992	- per cause non specificate	0
ASSISTENZA E PREVIDENZA			
O1	1995	Assistenza di base: unità di offerta	0
O2	1995	- case protette	0
O3	1995	- case di riposo	0

N°	Anno	INDICATORI SOCIALI	Valore
Continua: ASSISTENZA E PREVIDENZA			
O4	1995	- residenze protette	0
O5	1995	- comunità alloggio	0
O6	1995	- centri diurni	0
O7	1995	- servizi di assistenza domiciliare	0
O9	1995	Assistenza di base: utenti	0
O10	1995	Centri socio-riabilitativi per portatori di handicap	0
O11	1995	Capacità ricettiva dei centri socio-riabilitativi per portatori di handicap	0
O15	1995	Comunità residenziali per minori	0
O16	1995	Capacità ricettiva delle comunità residen-ziali per minori	0
O17	1995	Utenti in carico alle comunità residenziali per minori	0
O18	1995	Asili nido comunali	0
O19	1995	Asili nido comunali: bambini iscritti	0
O20	1995	Asili nido comunali: assistenti	0

N°	Anno	INDICATORI AMBIENTALI	Valore
ENERGIA			
R9	1996	Numero di utenze allacciate alla rete E.N.E.L.	1.102
R10	1996	- per illuminazione pubblica	40
R11	1996	- per usi domestici	935
R12	1996	- per usi in locali e luoghi diversi dalle abitazioni	127
R13	1996	- per rivenditori	0
R18	1996	Energia elettrica venduta dall'E.N.E.L. (MWh)	2.136
R19	1996	- per illuminazione pubblica	178
R20	1996	- per usi domestici	998
R21	1996	- per usi in locali e luoghi diversi dalle abitazioni	960
R22	1996	- per rivenditori	0
STATO DELL'AMBIENTE			
S1	1995	Zone extra-agricole (ha)	226,63
S2	1995	- zone residenziali (ha)	74,35
S3	1995	- zone produttive (ha)	15,47
S4	1995	- servizi, attrezzature pubbliche (ha)	103,98
S5	1995	Zone agricole (ha)	4.288,57

N°	Anno	INDICATORI AMBIENTALI	Valore
Continua: STATO DELL'AMBIENTE			
S6	1995	- zone agricole di tutela (ha)	208,44
S7	1995	- parchi, aree boscate (ha)	2.494,16
S8	1995	- zone caratterizzate da dissesto idro geologico (ha)	90,27
S9	1995	Verde pubblico attrezzato a scala urbana (ha)	4,77
S10	1995	Lunghezza della rete fognaria (Km)	12
S11	1995	Abitanti serviti da pubblica fognatura (% su residenti)	62,7
S12	1995	Insediamenti produttivi con scarichi in pub-blica fognatura	0
S13	1995	Scarichi di pubblica fognatura	15
S14	1995	Scarichi depurati con depuratore biologico	1
S15	1995	Scolmatori di piena	0
S21	1995	Lunghezza rete idrica interna (Km)	33
S22	1995	Acquedotto: utenze domestiche	742
S23	1995	Acquedotto: utenze industriali	0
S24	1995	Acquedotto: utenze diverse	56
S25	1995	Acqua erogata (migliaia di mc)	198
S27	1994	Produzione rifiuti (t)	1,135

Comune di SAN CESARIO sul PANARO

Codice ISTAT	0360036
Distretto sanitario	7
Distretto scolastico	17/18
Circoscrizione del lavoro	Modena
Codice Avviamento Postale	41018
Prefisso teleselettivo	059

INDICATORI FISICI

Altitudine centro capoluogo (mt)	54
Altitudine minima (mt)	33
Altitudine massima (mt)	74
Superficie territoriale (Kmq)	27,4
- di pianura (Kmq)	27,4
- di collina (Kmq)	0,0
- di montagna (Kmq)	0,0
Distanza dal capoluogo di provincia (Km)	16

POPOLAZIONE

N°	Anno	INDICATORI DEMOGRAFICI	Valore
		POPOLAZIONE CENSITA	
A1	1991	Popolazione residente totale	5.188
A2	1991	Popolazione maschile residente	2.563
A3	1991	- celibi	1.010
A4	1991	- coniugati	1.449
A5	1991	- separati legalmente	20
A6	1991	- divorziati	18
A7	1991	- vedovi	66
A8	1991	Popolazione femminile residente	2.625
A9	1991	- nubili	790
A10	1991	- coniugate	1.442
A11	1991	- separate legalmente	26
A12	1991	- divorziate	17
A13	1991	- vedove	350
A14	1991	Variazione ass. popolazione 1981 - 1991	283
A15	1991	Variazione % popolazione 1981 - 1991	5,8
A16	1991	Saldo naturale 1981 - 1991	-58
A17	1991	Saldo migratorio 1981 - 1991	341
A18	1991	Pop. residente in età 0 - 14 anni	662
A19	1991	Pop. residente in età 65 anni e oltre	989
A20	1991	Famiglie residenti	1.779
A21	1991	di cui: unidimensionali	247
A22	1991	N° medio di componenti per famiglia	2,91
A23	1991	Densità abitativa	190
A24	1991	Indice di mascolinità (%)	97,6

Continua: POPOLAZIONE CENSITA

N°	Anno	INDICATORI DEMOGRAFICI	Valore
A25	1991	Indice di vecchiaia (%)	149,4
A26	1991	Indice di dipendenza (%)	46,7
A27	1991	Indice di dipendenza giovanile (%)	18,7
A28	1991	Indice di dipendenza degli anziani (%)	28,0
A29	1991	Indice di struttura (%)	93,7
A30	1991	Indice di ricambio (%)	101,2
A31	1991	Stranieri residenti	31
		POPOLAZIONE ANAGRAFICA	
A32	1996	Popolazione residente totale	5.190
A33	1996	Popolazione maschile residente	2.588
A34	1996	Popolazione femminile residente	2.602
A35	1996	Variazione ass. popolazione 1991 - 1996	2
A36	1996	Variazione % popolazione 1991 - 1996	0,0
A37	1996	Pop. residente in età 0 - 14 anni	595
A38	1996	Pop. residente in età 65 anni e oltre	1.119
A39	1996	Pop. residente in età 100 anni e oltre	0
A40	1996	Famiglie residenti	1.811
A41	1996	N° medio di componenti per famiglia	2,86
A42	1996	Nati	40
A43	1996	Morti	48
A44	1996	Iscritti	140
A45	1996	Cancellati	112
A46	1996	Saldo naturale	-8
A47	1996	Saldo migratorio	28
A48	1996	Saldo totale	20

N°	Anno	INDICATORI DEMOGRAFICI	Valore
Continua: POPOLAZIONE ANAGRAFICA			
A49	1996	Tasso di natalità(‰)	7,7
A50	1996	Tasso di mortalità(‰)	9,2
A51	1996	Tasso di incremento naturale (‰)	-1,5
A52	1996	Tasso di iscrizione (‰)	27,0
A53	1996	Tasso di cancellazione (‰)	21,6
A54	1996	Tasso di incremento migratorio (‰)	5,4
A55	1996	Tasso di incremento totale (‰)	3,9
A56	1996	Densità abitativa	190
A57	1996	Indice di mascolinità(%)	99,5
A58	1996	Indice di vecchiaia (%)	188,1
A59	1996	Indice di dipendenza (%)	49,3
A60	1996	Indice di dipendenza giovanile (%)	17,1
A61	1996	Indice di dipendenza degli anziani (%)	32,2
A62	1996	Indice di struttura (%)	97,3
A63	1996	Indice di ricambio (%)	118,6
A64	1996	Cittadini stranieri	64
A65	1996	Matrimoni	49
A66	1996	- con rito religioso	33
A67	1996	- con rito civile	16

N°	Anno	INDICATORI DEMOGRAFICI	Valore
Continua: POPOLAZIONE ANAGRAFICA			
A68	1997	Elettori totale	4.457
A69	1997	- maschi	2.188
A70	1997	- femmine	2.269
A71	1997	Sezioni elettorali	8
A72	1997	- normali	8
A73	1997	- ospedaliere	0
		SERIE STORICA	
A1	1991	Popolazione residente censita	5.188
A32	1992	Popolazione residente	5.227
A32	1993	Popolazione residente	5.181
A32	1994	Popolazione residente	5.184
A32	1995	Popolazione residente	5.170
A32	1996	Popolazione residente	5.190
A20	1991	Famiglie residenti censite	1.779
A40	1992	Famiglie residenti	1.796
A40	1993	Famiglie residenti	1.787
A40	1994	Famiglie residenti	1.789
A40	1995	Famiglie residenti	1.798
A40	1996	Famiglie residenti	1.811

N°	Anno	INDICATORI ECONOMICI	Valore
LAVORO			
		CENSIMENTO 1991	
B1	1991	Popolazione attiva	2.578
B2	1991	- occupati	2.454
B3	1991	- disoccupati	92
B4	1991	- in cerca di prima occupazione	32
B5	1991	Popolazione non attiva	2.610
B6	1991	- casalinghe	360
B7	1991	- studenti	296
B8	1991	- ritirati dal lavoro	1.183
B9	1991	Tasso di attività(%)	49,7
B10	1991	Tasso di attività maschile (%)	57,5
B11	1991	Tasso di attività femminile (%)	42,1
B12	1991	Tasso di occupazione (%)	47,3
B13	1991	Tasso di occupazione maschile (%)	55,9
B14	1991	Tasso di occupazione femminile (%)	38,9
B15	1991	Tasso di disoccupazione (%)	4,8
B16	1991	Tasso di disoccupazione maschile (%)	2,8
B17	1991	Tasso di disoccupazione femminile (%)	7,5
B18	1991	Pop. in condizione professionale	2.546

N°	Anno	INDICATORI ECONOMICI	Valore
Continua: LAVORO - CENSIMENTO 1991			
B19	1991	- occupati in agricoltura	352
B20	1991	- occupati nell'industria	1.174
B21	1991	- occupati in altre attività	1.020
B22	1991	- imprenditori e liberi professionisti	123
B23	1991	- lavoratori in proprio	616
B24	1991	- soci di cooperative	29
B25	1991	- coadiuvanti	43
B26	1991	- dirigenti	31
B27	1991	- direttivi, quadri, impiegati	474
B28	1991	- altri lavoratori dipendenti	1.230
AGRICOLTURA			
		CENSIMENTO 1990	
C1	1990	Aziende agricole	270
C2	1990	di cui: a conduzione diretta del coltivatore	252
C17	1990	Superficie aziendale totale (ha)	2.343,16
C18	1990	Superficie agricola utilizzata (ha)	2.048,16
C25	1990	Unità lavorative totali	486
C26	1990	- familiari	405
C27	1990	- salariate	81

N°	Anno	INDICATORI ECONOMICI	Valore
INDUSTRIA E SERVIZI			
		CENSIMENTO 1991	
D1	1991	Imprese censite	343
D5	1991	Imprese artigiane	168
D15	1991	Istituzioni censite	5
D16	1991	UnitàLocali censite	419
D17	1991	- delle imprese artigiane	176
D18	1991	- delle istituzioni	34
D46	1991	Addetti censiti U.L.	2.128
D47	1991	- indipendenti	611
D48	1991	- delle imprese artigiane	517
D49	1991	- delle istituzioni	130
D50	1991	Addetti ogni 100 abitanti	41,0
IMPRESE			
		INFOCAMERE-CERVED	
E1	1997	Imprese attive	591
E9	1997	Imprese artigiane	161
E10	1997	UnitàLocali totali	645
E11	1997	U.L. attive in agricoltura	229
E12	1997	U.L. attive nell'industria	191
E13	1997	- estrazione di minerali	6
E14	1997	- industria alimentare, bevande e tabac co	8
E15	1997	- industria tessile, abbigliamento e cuoio	22
E16	1997	- industria del legno	8
E17	1997	- industria della carta, stampa ed editoria	1
E18	1997	- industria chimica, gomma e materie plastiche	2
E19	1997	- industria ceramica e minerali non metalliferi	6
E20	1997	- industria produzione e fabbricazione prodotti in metallo	36
E21	1997	- industria meccanica	34
E22	1997	- industria macchine e apparecchiature elettriche ed elettroniche	2
E23	1997	- industria apparecchi medicali e di precisione	2
E24	1997	- fabbricazione di mezzi di trasporto	1
E25	1997	- altre industrie manifatturiere	16
E26	1997	- produzione e distribuzione di energia elettrica, gas e acqua	0
E27	1997	- costruzioni	47
E28	1997	U.L. attive nel terziario	214
E29	1997	- commercio	117

Continua: IMPRESE - INFOCAMERE / CERVED

N°	Anno	INDICATORI ECONOMICI	Valore
E30	1997	- alberghi e ristoranti	22
E31	1997	- trasporti, magazzinaggio e comunica zioni	22
E32	1997	- intermediazione monetaria e finanziaria	3
E33	1997	- attivitàimmobiliari, noleggio, informa tica, ricerca e altre attivitàprofessio nali ed imprenditoriali	26
E34	1997	- istruzione	1
E35	1997	- sanitàe altri servizi sociali	1
E36	1997	- altri servizi pubblici, sociali e personali	22
E37	1997	Addetti U.L. totali	2.316
E38	1997	Addetti in agricoltura	232
E39	1997	Addetti nell'industria	1.468
E40	1997	- estrazione di minerali	26
E41	1997	- industria alimentare, bevande e tabac- co	24
E42	1997	- industria tessile, abbigliamento e cuoio	159
E43	1997	- industria del legno	23
E44	1997	- industria della carta, stampa ed editoria	52
E45	1997	- industria chimica, gomma e materie plastiche	19
E46	1997	- industria ceramica e minerali non metalliferi	85
E47	1997	- industria produzione e fabbricazione prodotti in metallo	313
E48	1997	- industria meccanica	483
E49	1997	- industria macchine e apparecchiature elettriche ed elettroniche	9
E50	1997	- industria apparecchi medicali e di pre cisione	38
E51	1997	- fabbricazione di mezzi di trasporto	58
E52	1997	- altre industrie manifatturiere	60
E53	1997	- produzione e distribuzione di energia elettrica, gas e acqua	0
E54	1997	- costruzioni	119
E55	1997	Addetti nel terziario	533
E56	1997	- commercio	271
E57	1997	- alberghi e ristoranti	60
E58	1997	- trasporti, magazzinaggio e comunica zioni	24
E59	1997	- intermediazione monetaria e finanziaria	14
E60	1997	- attivitàimmobiliari, noleggio, infor matica, ricerca e altre attivitàprofes sionali ed imprenditoriali	57
E61	1997	- istruzione	1
E62	1997	- sanitàe altri servizi sociali	3
E63	1997	- altri servizi pubblici, sociali e personali	103

N°	Anno	INDICATORI ECONOMICI	Valore
COMMERCIO			
F4	1996	Imprese nel commercio al minuto	43
F5	1996	- despecializzato e alimentare	9
F6	1996	- extralimentare	34
F7	1996	Pubblici esercizi	16
F12	1996	U.L. nel commercio al minuto	45
F13	1996	- despecializzato e alimentare	9
F14	1996	- extralimentare	36
F15	1996	U.L. pubblici esercizi	20
F20	1996	Addetti nel commercio al minuto	78
F21	1996	- despecializzato e alimentare	20
F22	1996	- extralimentare	58
F23	1996	Addetti pubblici esercizi	58
CREDITO			
H3	1996	Impieghi bancari (milioni di lire)	n.d.
H4	1996	Depositi bancari (milioni di lire)	n.d.
H5	1996	Sportelli bancari	2
ABITAZIONI, EDILIZIA E OPERE PUBBLICHE			
		CENSIMENTO 1991	
I1	1991	Totale abitazioni	2.001
I2	1991	Abitazioni occupate	1.771
I3	1991	- in proprietà	1.304
I4	1991	- in affitto	291
I5	1991	- fornite di acqua potabile e gabinetto	1.758
I6	1991	- collegate alla rete fognaria	1.559
I7	1991	- fornite di acqua calda	1.734
I8	1991	- fornite di riscaldamento	1.757
I9	1991	Abitazioni non occupate	230
I10	1991	- utilizzate per vacanza	14
I11	1991	- utilizzate per lavoro e/o studio	58
I12	1991	- disponibili per la vendita	11
I13	1991	- disponibili per l'affitto	9
I14	1991	- disponibili per vendita o affitto	2
I15	1991	- fornite di gabinetto	204
I16	1991	- fornite di acqua potabile	209
I17	1991	- fornite di acqua calda	166
I18	1991	- fornite di riscaldamento	188
		ISTAT	
I21	1994	Fabbricati residenziali di nuova costruzione	2

Continua: ABITAZIONI, EDILIZIA E OPERE PUBBLICHE - ISTAT

N°	Anno	INDICATORI ECONOMICI	Valore
I22	1994	Fabbricati residenziali di nuova costruzione: volume (mc)	4.431
I23	1994	Fabbricati non residenziali di nuova costruzione	2
I24	1994	Fabbricati non residenziali di nuova costruzione: volume (mc)	3.254
I25	1994	Abitazioni	11
I26	1994	Stanze	50
		C.C.I.A.A.	
I27	1996	Fabbricati residenziali di nuova costruzione	d.m.
I28	1996	Fabbricati residenziali di nuova costruzione: volume (mc)	d.m.
I29	1996	Fabbricati non residenziali di nuova costruzione	8
I30	1996	Fabbricati non residenziali di nuova costruzione: volume (mc)	79.087
I31	1996	Abitazioni	1
I32	1996	Stanze	3
COMUNICAZIONI E TRASPORTI			
J1	1995	Collegamenti telefonici principali	2.104
J2	1995	- abbonati negli ambienti di lavoro	526
J3	1995	- abbonati nelle abitazioni	1.544
J4	1995	- apparecchi a disposizione del pubblico	34
J6	1995	Autovetture circolanti	3.036
J7	1995	- a benzina	2.497
J8	1995	- a gasolio	244
J9	1995	- a metano	139
J10	1995	- a GPL	156
J18	91-95	Totale incidenti 1991-1995	171
J19	91-95	Incidenti medi annui ogni 10.000 abitanti	66,1
TURISMO			
K1	1996	Esercizi alberghieri	1
K2	1996	Posti letto alberghi	62
K3	1996	Camere alberghi	31
K4	1996	Bagni alberghi	36
K5	1996	Arrivi alberghieri	4.435
K6	1996	Presenze alberghiere	9.253
K7	1995	Esercizi extralberghieri	0
K8	1995	Posti letto extralberghieri	0
K9	1995	Arrivi extralberghieri	0
K10	1995	Presenze extralberghiere	0

N°	Anno	INDICATORI SOCIALI	Valore
ISTRUZIONE			
L1	1991	Laureati	93
L2	1991	Diplomati	792
L3	1991	Residenti con licenza media inferiore	1.370
L4	1991	Residenti con licenza elementare	2.043
L5	1991	Alfabeti privi di titolo di studio	623
L6	1991	Alfabeti in età65 anni e oltre	280
L7	1991	Analfabeti	40
L8	1991	Analfabeti in età65 anni e oltre	17
L9	1991	Studenti	296
		SCUOLE MEDIE INFERIORI (ISTAT)	
L28	94-95	Scuole medie inferiori	1
L29	94-95	- statali	1
L30	94-95	- gestite da enti privati	0
L31	94-95	- gestite da enti pubblici	0
L32	94-95	Classi	11
L33	94-95	Aule ordinarie	12
L34	94-95	Aule speciali	10
L35	94-95	Alunni	219
		SCUOLE MEDIE SUPERIORI (ISTAT)	
L39	95-96	Scuole medie superiori	0
L41	95-96	- istituti professionali	0
L42	95-96	- istituti tecnici	0
L43	95-96	- licei	0
L44	95-96	- istituti d'arte	0
L45	95-96	- istituti magistrali	0
L46	95-96	- scuole magistrali	0
L48	95-96	Aule ordinarie	0
L49	95-96	Aule speciali	0
L50	95-96	Studenti	0
L51	95-96	- di istituti professionali	0
L52	95-96	- di istituti tecnici	0
L53	95-96	- di licei	0
L54	95-96	- di istituti d'arte	0
L55	95-96	- di istituti magistrali	0
L56	95-96	- di scuole magistrali	0
		SCUOLE MATERNE COMUNALI (C.C.C.)	
L59	1995	Scuole materne comunali	1
L60	1995	Sezioni	2
L61	1995	Alunni iscritti	37
L62	1995	Insegnanti	3

N°	Anno	INDICATORI SOCIALI	Valore
Continua: ISTRUZIONE - C.C.C.			
		SCUOLE MATERNE STATALI (C.C.C.)	
L63	1995	Scuole materne statali	0
L64	1995	Sezioni	1
L65	1995	Alunni iscritti	19
		ISTRUZIONE PRIMARIA (C.C.C.)	
L66	1995	Scuole	1
L67	1995	Sezioni	12
L68	1995	Alunni iscritti	181
		ISTRUZIONE MEDIA INFERIORE (C.C.C.)	
L69	1995	Scuole	1
L70	1995	Sezioni	11
L71	1995	Alunni iscritti	219
		ISTRUZIONE MEDIA SUPERIORE (C.C.C.)	
L72	1995	Scuole	0
L73	1995	Sezioni	0
L74	1995	Alunni iscritti	0
SERVIZI COMUNALI VARI			
M1	1995	Cimiteri	1
M2	1995	Biblioteche comunali	1
M3	1995	Impianti sportivi	2
M4	1995	- piscine	0
M5	1995	- campi da tennis	1
M6	1995	- campi da pattinaggio	0
M7	1995	- stadi comunali	0
M8	1995	- impianti di risalita	0
M9	1995	- altri	1
M10	1995	Farmacie comunali	0
M11	1995	Teatri	0
M12	1995	Musei	0
SANITÀ			
		DECEDUTI PER CAUSA: ELABORAZIONI DELLA PROVINCIA DI MODENA SU DATI ISTAT	
N12	1992	Deceduti residenti	46
N13	1992	- per malattie infettive e parassitarie	0
N14	1992	- per tumori	23
N15	1992	- per malattie ghiandolari	2
N16	1992	- per malattie del sangue	0
N17	1992	- per disturbi psichici	0
N18	1992	- per malattie del sistema nervoso	0

N°	Anno	INDICATORI SOCIALI	Valore
Continua: SANITÀ			
N19	1992	- per malattie dell'apparato circolatorio	14
N20	1992	- per malattie dell'apparato respiratorio	2
N21	1992	- per malattie dell'apparato digerente	2
N22	1992	- per malattie dell'apparato genito-urinario	1
N23	1992	- per malattie della pelle	0
N24	1992	- per malattie del sistema osteomu scolare	0
N25	1992	- per malformazioni congenite	0
N26	1992	- per condizioni morbose di origine pe rinatale	0
N27	1992	- per stati morbosi maldefiniti	0
N28	1992	- per traumatismi e avvelenamenti	2
N29	1992	- per cause non specificate	0
ASSISTENZA E PREVIDENZA			
O1	1995	Assistenza di base: unità di offerta	1
O2	1995	- case protette	0
O3	1995	- case di riposo	0

N°	Anno	INDICATORI SOCIALI	Valore
Continua: ASSISTENZA E PREVIDENZA			
O4	1995	- residenze protette	0
O5	1995	- comunità alloggio	0
O6	1995	- centri diurni	0
O7	1995	- servizi di assistenza domiciliare	1
O9	1995	Assistenza di base: utenti	14
O10	1995	Centri socio-riabilitativi per portatori di handicap	0
O11	1995	Capacità ricettiva dei centri socio-riabilitativi per portatori di handicap	0
O15	1995	Comunità residenziali per minori	0
O16	1995	Capacità ricettiva delle comunità residen-ziali per minori	0
O17	1995	Utenti in carico alle comunità residenziali per minori	0
O18	1995	Asili nido comunali	1
O19	1995	Asili nido comunali: bambini iscritti	28
O20	1995	Asili nido comunali: assistenti	0

N°	Anno	INDICATORI AMBIENTALI	Valore
ENERGIA			
R9	1996	Numero di utenze allacciate alla rete E.N.E.L.	2.734
R10	1996	- per illuminazione pubblica	22
R11	1996	- per usi domestici	1.953
R12	1996	- per usi in locali e luoghi diversi dalle abitazioni	759
R13	1996	- per rivenditori	0
R18	1996	Energia elettrica venduta dall'E.N.E.L. (MWh)	49.921
R19	1996	- per illuminazione pubblica	373
R20	1996	- per usi domestici	5.256
R21	1996	- per usi in locali e luoghi diversi dalle abitazioni	44.292
R22	1996	- per rivenditori	0
STATO DELL'AMBIENTE			
S1	1995	Zone extra-agricole (ha)	906,31
S2	1995	- zone residenziali (ha)	128,71
S3	1995	- zone produttive (ha)	210,45
S4	1995	- servizi, attrezzature pubbliche (ha)	59,20
S5	1995	Zone agricole (ha)	1.831,30

N°	Anno	INDICATORI AMBIENTALI	Valore
Continua: STATO DELL'AMBIENTE			
S6	1995	- zone agricole di tutela (ha)	404,47
S7	1995	- parchi, aree boscate (ha)	0,00
S8	1995	- zone caratterizzate da dissesto idro geologico (ha)	0,00
S9	1995	Verde pubblico attrezzato a scala urbana (ha)	37,13
S10	1995	Lunghezza della rete fognaria (Km)	23
S11	1995	Abitanti serviti da pubblica fognatura (% su residenti)	72,5
S12	1995	Insediamenti produttivi con scarichi in pub-blica fognatura	8
S13	1995	Scarichi di pubblica fognatura	5
S14	1995	Scarichi depurati con depuratore biologico	1
S15	1995	Scolmatori di piena	12
S21	1995	Lunghezza rete idrica interna (Km)	16
S22	1995	Acquedotto: utenze domestiche	984
S23	1995	Acquedotto: utenze industriali	6
S24	1995	Acquedotto: utenze diverse	267
S25	1995	Acqua erogata (migliaia di mc)	261
S27	1994	Produzione rifiuti (t)	12.095,583

Comune di SAN FELICE sul PANARO

Codice ISTAT	036037
Distretto sanitario	2
Distretto scolastico	16
Circoscrizione del lavoro	Mirandola
Codice Avviamento Postale	41038
Prefisso teleselettivo	0535

INDICATORI FISICI

Altitudine centro capoluogo (mt)	19
Altitudine minima (mt)	10
Altitudine massima (mt)	21
Superficie territoriale (Kmq)	51,5
- di pianura (Kmq)	51,5
- di collina (Kmq)	0,0
- di montagna (Kmq)	0,0
Distanza dal capoluogo di provincia (Km)	32

POPOLAZIONE

N°	Anno	INDICATORI DEMOGRAFICI	Valore
		POPOLAZIONE CENSITA	
A1	1991	Popolazione residente totale	9.426
A2	1991	Popolazione maschile residente	4.537
A3	1991	- celibi	1.815
A4	1991	- coniugati	2.533
A5	1991	- separati legalmente	37
A6	1991	- divorziati	24
A7	1991	- vedovi	128
A8	1991	Popolazione femminile residente	4.889
A9	1991	- nubili	1.564
A10	1991	- coniugate	2.527
A11	1991	- separate legalmente	59
A12	1991	- divorziate	32
A13	1991	- vedove	707
A14	1991	Variazione ass. popolazione 1981 - 1991	-13
A15	1991	Variazione % popolazione 1981 - 1991	-0,1
A16	1991	Saldo naturale 1981 - 1991	-238
A17	1991	Saldo migratorio 1981 - 1991	225
A18	1991	Pop. residente in età 0 - 14 anni	1.268
A19	1991	Pop. residente in età 65 anni e oltre	1.833
A20	1991	Famiglie residenti	3.356
A21	1991	di cui: unidimensionali	542
A22	1991	N° medio di componenti per famiglia	2,79
A23	1991	Densità abitativa	183
A24	1991	Indice di mascolinità (%)	92,8

Continua: POPOLAZIONE CENSITA

N°	Anno	INDICATORI DEMOGRAFICI	Valore
A25	1991	Indice di vecchiaia (%)	144,6
A26	1991	Indice di dipendenza (%)	49,0
A27	1991	Indice di dipendenza giovanile (%)	20,0
A28	1991	Indice di dipendenza degli anziani (%)	29,0
A29	1991	Indice di struttura (%)	91,8
A30	1991	Indice di ricambio (%)	109,5
A31	1991	Stranieri residenti	83
		POPOLAZIONE ANAGRAFICA	
A32	1996	Popolazione residente totale	9.483
A33	1996	Popolazione maschile residente	4.592
A34	1996	Popolazione femminile residente	4.891
A35	1996	Variazione ass. popolazione 1991 - 1996	57
A36	1996	Variazione % popolazione 1991 - 1996	0,6
A37	1996	Pop. residente in età 0 - 14 anni	1.176
A38	1996	Pop. residente in età 65 anni e oltre	2.047
A39	1996	Pop. residente in età 100 anni e oltre	1
A40	1996	Famiglie residenti	3.473
A41	1996	N° medio di componenti per famiglia	2,73
A42	1996	Nati	56
A43	1996	Morti	95
A44	1996	Iscritti	234
A45	1996	Cancellati	172
A46	1996	Saldo naturale	-39
A47	1996	Saldo migratorio	62
A48	1996	Saldo totale	23

N°	Anno	INDICATORI DEMOGRAFICI	Valore
Continua: POPOLAZIONE ANAGRAFICA			
A49	1996	Tasso di natalità(‰)	5,9
A50	1996	Tasso di mortalità(‰)	10,0
A51	1996	Tasso di incremento naturale (‰)	-4,1
A52	1996	Tasso di iscrizione (‰)	24,7
A53	1996	Tasso di cancellazione (‰)	18,1
A54	1996	Tasso di incremento migratorio (‰)	6,5
A55	1996	Tasso di incremento totale (‰)	2,4
A56	1996	Densità abitativa	184
A57	1996	Indice di mascolinità(%)	93,9
A58	1996	Indice di vecchiaia (%)	174,1
A59	1996	Indice di dipendenza (%)	51,5
A60	1996	Indice di dipendenza giovanile (%)	18,8
A61	1996	Indice di dipendenza degli anziani (%)	32,7
A62	1996	Indice di struttura (%)	94,2
A63	1996	Indice di ricambio (%)	114,0
A64	1996	Cittadini stranieri	257
A65	1996	Matrimoni	24
A66	1996	- con rito religioso	19
A67	1996	- con rito civile	5

N°	Anno	INDICATORI DEMOGRAFICI	Valore
Continua: POPOLAZIONE ANAGRAFICA			
A68	1997	Elettori totale	7.992
A69	1997	- maschi	3.793
A70	1997	- femmine	4.199
A71	1997	Sezioni elettorali	15
A72	1997	- normali	15
A73	1997	- ospedaliere	0
		SERIE STORICA	
A1	1991	Popolazione residente censita	9.426
A32	1992	Popolazione residente	9.442
A32	1993	Popolazione residente	9.414
A32	1994	Popolazione residente	9.425
A32	1995	Popolazione residente	9.460
A32	1996	Popolazione residente	9.483
A20	1991	Famiglie residenti censite	3.356
A40	1992	Famiglie residenti	3.520
A40	1993	Famiglie residenti	3.564
A40	1994	Famiglie residenti	3.419
A40	1995	Famiglie residenti	3.441
A40	1996	Famiglie residenti	3.473

N°	Anno	INDICATORI ECONOMICI	Valore
LAVORO			
		CENSIMENTO 1991	
B1	1991	Popolazione attiva	4.357
B2	1991	- occupati	4.053
B3	1991	- disoccupati	213
B4	1991	- in cerca di prima occupazione	91
B5	1991	Popolazione non attiva	5.069
B6	1991	- casalinghe	755
B7	1991	- studenti	596
B8	1991	- ritirati dal lavoro	2.383
B9	1991	Tasso di attività(%)	46,2
B10	1991	Tasso di attività maschile (%)	55,7
B11	1991	Tasso di attività femminile (%)	37,4
B12	1991	Tasso di occupazione (%)	43,0
B13	1991	Tasso di occupazione maschile (%)	52,6
B14	1991	Tasso di occupazione femminile (%)	34,1
B15	1991	Tasso di disoccupazione (%)	7,0
B16	1991	Tasso di disoccupazione maschile (%)	5,6
B17	1991	Tasso di disoccupazione femminile (%)	8,9
B18	1991	Pop. in condizione professionale	4.266

N°	Anno	INDICATORI ECONOMICI	Valore
Continua: LAVORO - CENSIMENTO 1991			
B19	1991	- occupati in agricoltura	383
B20	1991	- occupati nell'industria	2.184
B21	1991	- occupati in altre attività	1.699
B22	1991	- imprenditori e liberi professionisti	215
B23	1991	- lavoratori in proprio	856
B24	1991	- soci di cooperative	33
B25	1991	- coadiuvanti	129
B26	1991	- dirigenti	50
B27	1991	- direttivi, quadri, impiegati	829
B28	1991	- altri lavoratori dipendenti	2.154
AGRICOLTURA			
		CENSIMENTO 1990	
C1	1990	Aziende agricole	578
C2	1990	di cui: a conduzione diretta del coltivatore	531
C17	1990	Superficie aziendale totale (ha)	4.824,35
C18	1990	Superficie agricola utilizzata (ha)	4.352,97
C25	1990	Unità lavorative totali	346
C26	1990	- familiari	270
C27	1990	- salariate	76

N°	Anno	INDICATORI ECONOMICI	Valore
INDUSTRIA E SERVIZI			
		CENSIMENTO 1991	
D1	1991	Imprese censite	581
D5	1991	Imprese artigiane	314
D15	1991	Istituzioni censite	8
D16	1991	UnitàLocali censite	660
D17	1991	- delle imprese artigiane	324
D18	1991	- delle istituzioni	29
D46	1991	Addetti censiti U.L.	3.325
D47	1991	- indipendenti	968
D48	1991	- delle imprese artigiane	1.022
D49	1991	- delle istituzioni	338
D50	1991	Addetti ogni 100 abitanti	35,3
IMPRESE			
		INFOCAMERE-CERVED	
E1	1997	Imprese attive	1.108
E9	1997	Imprese artigiane	349
E10	1997	UnitàLocali totali	1.205
E11	1997	U.L. attive in agricoltura	434
E12	1997	U.L. attive nell'industria	321
E13	1997	- estrazione di minerali	1
E14	1997	- industria alimentare, bevande e tabac co	23
E15	1997	- industria tessile, abbigliamento e cuoio	60
E16	1997	- industria del legno	6
E17	1997	- industria della carta, stampa ed editoria	13
E18	1997	- industria chimica, gomma e materie plastiche	2
E19	1997	- industria ceramica e minerali non metalliferi	7
E20	1997	- industria produzione e fabbricazione prodotti in metallo	44
E21	1997	- industria meccanica	21
E22	1997	- industria macchine e apparecchiature elettriche ed elettroniche	9
E23	1997	- industria apparecchi medicali e di precisione	5
E24	1997	- fabbricazione di mezzi di trasporto	1
E25	1997	- altre industrie manifatturiere	17
E26	1997	- produzione e distribuzione di energia elettrica, gas e acqua	0
E27	1997	- costruzioni	112
E28	1997	U.L. attive nel terziario	420
E29	1997	- commercio	221

Continua: IMPRESE - INFOCAMERE / CERVED

N°	Anno	INDICATORI ECONOMICI	Valore
E30	1997	- alberghi e ristoranti	36
E31	1997	- trasporti, magazzinaggio e comunica zioni	59
E32	1997	- intermediazione monetaria e finanziaria	17
E33	1997	- attivitàimmobiliari, noleggio, informa tica, ricerca e altre attivitàprofessio nali ed imprenditoriali	57
E34	1997	- istruzione	1
E35	1997	- sanitàe altri servizi sociali	2
E36	1997	- altri servizi pubblici, sociali e personali	27
E37	1997	Addetti U.L. totali	3.128
E38	1997	Addetti in agricoltura	437
E39	1997	Addetti nell'industria	1.580
E40	1997	- estrazione di minerali	4
E41	1997	- industria alimentare, bevande e tabac- co	142
E42	1997	- industria tessile, abbigliamento e cuoio	257
E43	1997	- industria del legno	21
E44	1997	- industria della carta, stampa ed editoria	230
E45	1997	- industria chimica, gomma e materie plastiche	3
E46	1997	- industria ceramica e minerali non metalliferi	18
E47	1997	- industria produzione e fabbricazione prodotti in metallo	324
E48	1997	- industria meccanica	173
E49	1997	- industria macchine e apparecchiature elettriche ed elettroniche	35
E50	1997	- industria apparecchi medicali e di pre cisione	8
E51	1997	- fabbricazione di mezzi di trasporto	1
E52	1997	- altre industrie manifatturiere	64
E53	1997	- produzione e distribuzione di energia elettrica, gas e acqua	0
E54	1997	- costruzioni	300
E55	1997	Addetti nel terziario	1.028
E56	1997	- commercio	460
E57	1997	- alberghi e ristoranti	210
E58	1997	- trasporti, magazzinaggio e comunica zioni	73
E59	1997	- intermediazione monetaria e finanziaria	90
E60	1997	- attivitàimmobiliari, noleggio, infor matica, ricerca e altre attivitàprofes sionali ed imprenditoriali	141
E61	1997	- istruzione	4
E62	1997	- sanitàe altri servizi sociali	17
E63	1997	- altri servizi pubblici, sociali e personali	33

N°	Anno	INDICATORI ECONOMICI	Valore
COMMERCIO			
F4	1996	Imprese nel commercio al minuto	115
F5	1996	- despecializzato e alimentare	26
F6	1996	- extralimentare	89
F7	1996	Pubblici esercizi	33
F12	1996	U.L. nel commercio al minuto	125
F13	1996	- despecializzato e alimentare	30
F14	1996	- extralimentare	95
F15	1996	U.L. pubblici esercizi	36
F20	1996	Addetti nel commercio al minuto	216
F21	1996	- despecializzato e alimentare	48
F22	1996	- extralimentare	168
F23	1996	Addetti pubblici esercizi	202
CREDITO			
H3	1996	Impieghi bancari (milioni di lire)	194.223
H4	1996	Depositi bancari (milioni di lire)	213.293
H5	1996	Sportelli bancari	4
ABITAZIONI, EDILIZIA E OPERE PUBBLICHE			
		CENSIMENTO 1991	
I1	1991	Totale abitazioni	3.634
I2	1991	Abitazioni occupate	3.339
I3	1991	- in proprietà	2.380
I4	1991	- in affitto	636
I5	1991	- fornite di acqua potabile e gabinetto	3.324
I6	1991	- collegate alla rete fognaria	2.916
I7	1991	- fornite di acqua calda	3.238
I8	1991	- fornite di riscaldamento	3.306
I9	1991	Abitazioni non occupate	295
I10	1991	- utilizzate per vacanza	23
I11	1991	- utilizzate per lavoro e/o studio	38
I12	1991	- disponibili per la vendita	17
I13	1991	- disponibili per l'affitto	13
I14	1991	- disponibili per vendita o affitto	12
I15	1991	- fornite di gabinetto	239
I16	1991	- fornite di acqua potabile	278
I17	1991	- fornite di acqua calda	176
I18	1991	- fornite di riscaldamento	189
		ISTAT	
I21	1994	Fabbricati residenziali di nuova costruzione	11

Continua: ABITAZIONI, EDILIZIA E OPERE PUBBLICHE - ISTAT

N°	Anno	INDICATORI ECONOMICI	Valore
I22	1994	Fabbricati residenziali di nuova costruzione: volume (mc)	17.244
I23	1994	Fabbricati non residenziali di nuova costruzione	6
I24	1994	Fabbricati non residenziali di nuova costruzione: volume (mc)	15.728
I25	1994	Abitazioni	30
I26	1994	Stanze	145
		C.C.I.A.A.	
I27	1996	Fabbricati residenziali di nuova costruzione	10
I28	1996	Fabbricati residenziali di nuova costruzione: volume (mc)	17.433
I29	1996	Fabbricati non residenziali di nuova costruzione	12
I30	1996	Fabbricati non residenziali di nuova costruzione: volume (mc)	86.704
I31	1996	Abitazioni	37
I32	1996	Stanze	151
COMUNICAZIONI E TRASPORTI			
J1	1995	Collegamenti telefonici principali	3.891
J2	1995	- abbonati negli ambienti di lavoro	926
J3	1995	- abbonati nelle abitazioni	2.924
J4	1995	- apparecchi a disposizione del pubblico	41
J6	1995	Autovetture circolanti	5.225
J7	1995	- a benzina	4.265
J8	1995	- a gasolio	541
J9	1995	- a metano	96
J10	1995	- a GPL	323
J18	91-95	Totale incidenti 1991-1995	122
J19	91-95	Incidenti medi annui ogni 10.000 abitanti	25,8
TURISMO			
K1	1996	Esercizi alberghieri	1
K2	1996	Posti letto alberghi	23
K3	1996	Camere alberghi	17
K4	1996	Bagni alberghi	17
K5	1996	Arrivi alberghieri	1.828
K6	1996	Presenze alberghiere	6.829
K7	1995	Esercizi extralberghieri	0
K8	1995	Posti letto extralberghieri	0
K9	1995	Arrivi extralberghieri	0
K10	1995	Presenze extralberghiere	0

N°	Anno	INDICATORI SOCIALI	Valore
ISTRUZIONE			
L1	1991	Laureati	218
L2	1991	Diplomati	1.654
L3	1991	Residenti con licenza media inferiore	2.594
L4	1991	Residenti con licenza elementare	3.261
L5	1991	Alfabeti privi di titolo di studio	1.184
L6	1991	Alfabeti in età65 anni e oltre	501
L7	1991	Analfabeti	88
L8	1991	Analfabeti in età65 anni e oltre	42
L9	1991	Studenti	596
		SCUOLE MEDIE INFERIORI (ISTAT)	
L28	94-95	Scuole medie inferiori	1
L29	94-95	- statali	1
L30	94-95	- gestite da enti privati	0
L31	94-95	- gestite da enti pubblici	0
L32	94-95	Classi	12
L33	94-95	Aule ordinarie	12
L34	94-95	Aule speciali	10
L35	94-95	Alunni	256
		SCUOLE MEDIE SUPERIORI (ISTAT)	
L39	95-96	Scuole medie superiori	1
L41	95-96	- istituti professionali	1
L42	95-96	- istituti tecnici	0
L43	95-96	- licei	0
L44	95-96	- istituti d'arte	0
L45	95-96	- istituti magistrali	0
L46	95-96	- scuole magistrali	0
L48	95-96	Aule ordinarie	8
L49	95-96	Aule speciali	4
L50	95-96	Studenti	97
L51	95-96	- di istituti professionali	97
L52	95-96	- di istituti tecnici	0
L53	95-96	- di licei	0
L54	95-96	- di istituti d'arte	0
L55	95-96	- di istituti magistrali	0
L56	95-96	- di scuole magistrali	0
		SCUOLE MATERNE COMUNALI (C.C.C.)	
L59	1995	Scuole materne comunali	0
L60	1995	Sezioni	0
L61	1995	Alunni iscritti	0
L62	1995	Insegnanti	0

N°	Anno	INDICATORI SOCIALI	Valore
Continua: ISTRUZIONE - C.C.C.			
		SCUOLE MATERNE STATALI (C.C.C.)	
L63	1995	Scuole materne statali	1
L64	1995	Sezioni	4
L65	1995	Alunni iscritti	92
		ISTRUZIONE PRIMARIA (C.C.C.)	
L66	1995	Scuole	3
L67	1995	Sezioni	28
L68	1995	Alunni iscritti	450
		ISTRUZIONE MEDIA INFERIORE (C.C.C.)	
L69	1995	Scuole	1
L70	1995	Sezioni	13
L71	1995	Alunni iscritti	262
		ISTRUZIONE MEDIA SUPERIORE (C.C.C.)	
L72	1995	Scuole	1
L73	1995	Sezioni	3
L74	1995	Alunni iscritti	70
SERVIZI COMUNALI VARI			
M1	1995	Cimiteri	3
M2	1995	Biblioteche comunali	1
M3	1995	Impianti sportivi	0
M4	1995	- piscine	0
M5	1995	- campi da tennis	0
M6	1995	- campi da pattinaggio	0
M7	1995	- stadi comunali	0
M8	1995	- impianti di risalita	0
M9	1995	- altri	0
M10	1995	Farmacie comunali	0
M11	1995	Teatri	0
M12	1995	Musei	0
SANITÀ			
		DECEDUTI PER CAUSA: ELABORAZIONI DELLA PROVINCIA DI MODENA SU DATI ISTAT	
N12	1992	Deceduti residenti	107
N13	1992	- per malattie infettive e parassitarie	0
N14	1992	- per tumori	47
N15	1992	- per malattie ghiandolari	4
N16	1992	- per malattie del sangue	1
N17	1992	- per disturbi psichici	1
N18	1992	- per malattie del sistema nervoso	0

N°	Anno	INDICATORI SOCIALI	Valore
Continua: SANITÀ			
N19	1992	- per malattie dell'apparato circolatorio	35
N20	1992	- per malattie dell'apparato respiratorio	5
N21	1992	- per malattie dell'apparato digerente	6
N22	1992	- per malattie dell'apparato genito-urinario	1
N23	1992	- per malattie della pelle	0
N24	1992	- per malattie del sistema osteomu scolare	0
N25	1992	- per malformazioni congenite	0
N26	1992	- per condizioni morbose di origine pe rinatale	0
N27	1992	- per stati morbosi maldefiniti	3
N28	1992	- per traumatismi e avvelenamenti	4
N29	1992	- per cause non specificate	0
ASSISTENZA E PREVIDENZA			
O1	1995	Assistenza di base: unità di offerta	2
O2	1995	- case protette	1
O3	1995	- case di riposo	0

N°	Anno	INDICATORI SOCIALI	Valore
Continua: ASSISTENZA E PREVIDENZA			
O4	1995	- residenze protette	0
O5	1995	- comunità alloggio	0
O6	1995	- centri diurni	0
O7	1995	- servizi di assistenza domiciliare	1
O9	1995	Assistenza di base: utenti	78
O10	1995	Centri socio-riabilitativi per portatori di handicap	0
O11	1995	Capacità ricettiva dei centri socio-riabilitativi per portatori di handicap	0
O15	1995	Comunità residenziali per minori	0
O16	1995	Capacità ricettiva delle comunità residen-ziali per minori	0
O17	1995	Utenti in carico alle comunità residenziali per minori	0
O18	1995	Asili nido comunali	1
O19	1995	Asili nido comunali: bambini iscritti	20
O20	1995	Asili nido comunali: assistenti	4

N°	Anno	INDICATORI AMBIENTALI	Valore
ENERGIA			
R9	1996	Numero di utenze allacciate alla rete E.N.E.L.	4.608
R10	1996	- per illuminazione pubblica	19
R11	1996	- per usi domestici	3.670
R12	1996	- per usi in locali e luoghi diversi dalle abitazioni	919
R13	1996	- per rivenditori	0
R18	1996	Energia elettrica venduta dall'E.N.E.L. (MWh)	43.779
R19	1996	- per illuminazione pubblica	876
R20	1996	- per usi domestici	9.642
R21	1996	- per usi in locali e luoghi diversi dalle abitazioni	33.261
R22	1996	- per rivenditori	0
STATO DELL'AMBIENTE			
S1	1995	Zone extra-agricole (ha)	421,58
S2	1995	- zone residenziali (ha)	190,68
S3	1995	- zone produttive (ha)	149,69
S4	1995	- servizi, attrezzature pubbliche (ha)	27,02
S5	1995	Zone agricole (ha)	4.730,66

N°	Anno	INDICATORI AMBIENTALI	Valore
Continua: STATO DELL'AMBIENTE			
S6	1995	- zone agricole di tutela (ha)	79,59
S7	1995	- parchi, aree boscate (ha)	0,00
S8	1995	- zone caratterizzate da dissesto idro geologico (ha)	0,00
S9	1995	Verde pubblico attrezzato a scala urbana (ha)	37,46
S10	1995	Lunghezza della rete fognaria (Km)	29
S11	1995	Abitanti serviti da pubblica fognatura (% su residenti)	69,2
S12	1995	Insediamenti produttivi con scarichi in pub-blica fognatura	8
S13	1995	Scarichi di pubblica fognatura	2
S14	1995	Scarichi depurati con depuratore biologico	2
S15	1995	Scolmatori di piena	9
S21	1995	Lunghezza rete idrica interna (Km)	119
S22	1995	Acquedotto: utenze domestiche	2.750
S23	1995	Acquedotto: utenze industriali	301
S24	1995	Acquedotto: utenze diverse	0
S25	1995	Acqua erogata (migliaia di mc)	601
S27	1994	Produzione rifiuti (t)	6.600,455

Comune di SAN POSSIDONIO

Codice ISTAT	036038
Distretto sanitario	2
Distretto scolastico	16
Circoscrizione del lavoro	Mirandola
Codice Avviamento Postale	41039
Prefisso teleselettivo	0535

INDICATORI FISICI

Altitudine centro capoluogo (mt)	20
Altitudine minima (mt)	17
Altitudine massima (mt)	23
Superficie territoriale (Kmq)	17,0
- di pianura (Kmq)	17,0
- di collina (Kmq)	0,0
- di montagna (Kmq)	0,0
Distanza dal capoluogo di provincia (Km)	34

POPOLAZIONE

N°	Anno	INDICATORI DEMOGRAFICI	Valore
		POPOLAZIONE CENSITA	
A1	1991	Popolazione residente totale	3.339
A2	1991	Popolazione maschile residente	1.627
A3	1991	- celibi	672
A4	1991	- coniugati	884
A5	1991	- separati legalmente	17
A6	1991	- divorziati	7
A7	1991	- vedovi	47
A8	1991	Popolazione femminile residente	1.712
A9	1991	- nubili	540
A10	1991	- coniugate	886
A11	1991	- separate legalmente	21
A12	1991	- divorziate	12
A13	1991	- vedove	253
A14	1991	Variazione ass. popolazione 1981 - 1991	33
A15	1991	Variazione % popolazione 1981 - 1991	1,0
A16	1991	Saldo naturale 1981 - 1991	-153
A17	1991	Saldo migratorio 1981 - 1991	186
A18	1991	Pop. residente in età 0 - 14 anni	436
A19	1991	Pop. residente in età 65 anni e oltre	610
A20	1991	Famiglie residenti	1.194
A21	1991	di cui: unidimensionali	233
A22	1991	N° medio di componenti per famiglia	2,79
A23	1991	Densità abitativa	196
A24	1991	Indice di mascolinità (%)	95,0

Continua: POPOLAZIONE CENSITA

N°	Anno	INDICATORI DEMOGRAFICI	Valore
A25	1991	Indice di vecchiaia (%)	139,9
A26	1991	Indice di dipendenza (%)	45,6
A27	1991	Indice di dipendenza giovanile (%)	19,0
A28	1991	Indice di dipendenza degli anziani (%)	26,6
A29	1991	Indice di struttura (%)	89,2
A30	1991	Indice di ricambio (%)	110,6
A31	1991	Stranieri residenti	35
		POPOLAZIONE ANAGRAFICA	
A32	1996	Popolazione residente totale	3.460
A33	1996	Popolazione maschile residente	1.707
A34	1996	Popolazione femminile residente	1.753
A35	1996	Variazione ass. popolazione 1991 - 1996	121
A36	1996	Variazione % popolazione 1991 - 1996	3,6
A37	1996	Pop. residente in età 0 - 14 anni	408
A38	1996	Pop. residente in età 65 anni e oltre	704
A39	1996	Pop. residente in età 100 anni e oltre	0
A40	1996	Famiglie residenti	1.295
A41	1996	N° medio di componenti per famiglia	2,67
A42	1996	Nati	29
A43	1996	Morti	41
A44	1996	Iscritti	168
A45	1996	Cancellati	60
A46	1996	Saldo naturale	-12
A47	1996	Saldo migratorio	108
A48	1996	Saldo totale	96

N°	Anno	INDICATORI DEMOGRAFICI	Valore
Continua: POPOLAZIONE ANAGRAFICA			
A49	1996	Tasso di natalità(‰)	8,4
A50	1996	Tasso di mortalità(‰)	11,8
A51	1996	Tasso di incremento naturale (‰)	-3,5
A52	1996	Tasso di iscrizione (‰)	48,6
A53	1996	Tasso di cancellazione (‰)	17,3
A54	1996	Tasso di incremento migratorio (‰)	31,2
A55	1996	Tasso di incremento totale (‰)	27,7
A56	1996	Densità abitativa	203
A57	1996	Indice di mascolinità(%)	97,4
A58	1996	Indice di vecchiaia (%)	172,5
A59	1996	Indice di dipendenza (%)	47,4
A60	1996	Indice di dipendenza giovanile (%)	17,4
A61	1996	Indice di dipendenza degli anziani (%)	30,0
A62	1996	Indice di struttura (%)	83,4
A63	1996	Indice di ricambio (%)	116,5
A64	1996	Cittadini stranieri	112
A65	1996	Matrimoni	12
A66	1996	- con rito religioso	9
A67	1996	- con rito civile	3

N°	Anno	INDICATORI DEMOGRAFICI	Valore
Continua: POPOLAZIONE ANAGRAFICA			
A68	1997	Elettori totale	2.948
A69	1997	- maschi	1.433
A70	1997	- femmine	1.515
A71	1997	Sezioni elettorali	5
A72	1997	- normali	5
A73	1997	- ospedaliere	0
		SERIE STORICA	
A1	1991	Popolazione residente censita	3.339
A32	1992	Popolazione residente	3.356
A32	1993	Popolazione residente	3.369
A32	1994	Popolazione residente	3.377
A32	1995	Popolazione residente	3.364
A32	1996	Popolazione residente	3.460
A20	1991	Famiglie residenti censite	1.194
A40	1992	Famiglie residenti	1.231
A40	1993	Famiglie residenti	1.239
A40	1994	Famiglie residenti	1.251
A40	1995	Famiglie residenti	1.251
A40	1996	Famiglie residenti	1.295

N°	Anno	INDICATORI ECONOMICI	Valore
LAVORO			
		CENSIMENTO 1991	
B1	1991	Popolazione attiva	1.658
B2	1991	- occupati	1.563
B3	1991	- disoccupati	55
B4	1991	- in cerca di prima occupazione	40
B5	1991	Popolazione non attiva	1.681
B6	1991	- casalinghe	230
B7	1991	- studenti	190
B8	1991	- ritirati dal lavoro	792
B9	1991	Tasso di attività(%)	49,7
B10	1991	Tasso di attività maschile (%)	58,9
B11	1991	Tasso di attività femminile (%)	40,9
B12	1991	Tasso di occupazione (%)	46,8
B13	1991	Tasso di occupazione maschile (%)	55,9
B14	1991	Tasso di occupazione femminile (%)	38,2
B15	1991	Tasso di disoccupazione (%)	5,7
B16	1991	Tasso di disoccupazione maschile (%)	5,1
B17	1991	Tasso di disoccupazione femminile (%)	6,6
B18	1991	Pop. in condizione professionale	1.618

N°	Anno	INDICATORI ECONOMICI	Valore
Continua: LAVORO - CENSIMENTO 1991			
B19	1991	- occupati in agricoltura	197
B20	1991	- occupati nell'industria	905
B21	1991	- occupati in altre attività	516
B22	1991	- imprenditori e liberi professionisti	95
B23	1991	- lavoratori in proprio	387
B24	1991	- soci di cooperative	19
B25	1991	- coadiuvanti	76
B26	1991	- dirigenti	19
B27	1991	- direttivi, quadri, impiegati	221
B28	1991	- altri lavoratori dipendenti	801
AGRICOLTURA			
		CENSIMENTO 1990	
C1	1990	Aziende agricole	248
C2	1990	di cui: a conduzione diretta del coltivatore	228
C17	1990	Superficie aziendale totale (ha)	1.482,98
C18	1990	Superficie agricola utilizzata (ha)	1.298,73
C25	1990	Unità lavorative totali	152
C26	1990	- familiari	122
C27	1990	- salariate	29

N°	Anno	INDICATORI ECONOMICI	Valore
INDUSTRIA E SERVIZI			
		CENSIMENTO 1991	
D1	1991	Imprese censite	299
D5	1991	Imprese artigiane	182
D15	1991	Istituzioni censite	3
D16	1991	UnitàLocali censite	337
D17	1991	- delle imprese artigiane	184
D18	1991	- delle istituzioni	20
D46	1991	Addetti censiti U.L.	1.135
D47	1991	- indipendenti	489
D48	1991	- delle imprese artigiane	616
D49	1991	- delle istituzioni	77
D50	1991	Addetti ogni 100 abitanti	34,0
IMPRESE			
		INFOCAMERE-CERVED	
E1	1997	Imprese attive	447
E9	1997	Imprese artigiane	163
E10	1997	UnitàLocali totali	493
E11	1997	U.L. attive in agricoltura	182
E12	1997	U.L. attive nell'industria	150
E13	1997	- estrazione di minerali	0
E14	1997	- industria alimentare, bevande e tabac co	7
E15	1997	- industria tessile, abbigliamento e cuoio	55
E16	1997	- industria del legno	4
E17	1997	- industria della carta, stampa ed editoria	4
E18	1997	- industria chimica, gomma e materie plastiche	0
E19	1997	- industria ceramica e minerali non metalliferi	2
E20	1997	- industria produzione e fabbricazione prodotti in metallo	12
E21	1997	- industria meccanica	2
E22	1997	- industria macchine e apparecchiature elettriche ed elettroniche	3
E23	1997	- industria apparecchi medicali e di precisione	3
E24	1997	- fabbricazione di mezzi di trasporto	1
E25	1997	- altre industrie manifatturiere	4
E26	1997	- produzione e distribuzione di energia elettrica, gas e acqua	0
E27	1997	- costruzioni	53
E28	1997	U.L. attive nel terziario	142
E29	1997	- commercio	93

Continua: IMPRESE - INFOCAMERE / CERVED

N°	Anno	INDICATORI ECONOMICI	Valore
E30	1997	- alberghi e ristoranti	10
E31	1997	- trasporti, magazzinaggio e comunica zioni	13
E32	1997	- intermediazione monetaria e finanziaria	8
E33	1997	- attivitàimmobiliari, noleggio, informa tica, ricerca e altre attivitàprofessio nali ed imprenditoriali	10
E34	1997	- istruzione	0
E35	1997	- sanitàe altri servizi sociali	0
E36	1997	- altri servizi pubblici, sociali e personali	8
E37	1997	Addetti U.L. totali	1.081
E38	1997	Addetti in agricoltura	190
E39	1997	Addetti nell'industria	649
E40	1997	- estrazione di minerali	0
E41	1997	- industria alimentare, bevande e tabac- co	17
E42	1997	- industria tessile, abbigliamento e cuoio	310
E43	1997	- industria del legno	4
E44	1997	- industria della carta, stampa ed editoria	10
E45	1997	- industria chimica, gomma e materie plastiche	0
E46	1997	- industria ceramica e minerali non metalliferi	13
E47	1997	- industria produzione e fabbricazione prodotti in metallo	70
E48	1997	- industria meccanica	8
E49	1997	- industria macchine e apparecchiature elettriche ed elettroniche	11
E50	1997	- industria apparecchi medicali e di pre cisione	22
E51	1997	- fabbricazione di mezzi di trasporto	2
E52	1997	- altre industrie manifatturiere	1
E53	1997	- produzione e distribuzione di energia elettrica, gas e acqua	0
E54	1997	- costruzioni	181
E55	1997	Addetti nel terziario	224
E56	1997	- commercio	146
E57	1997	- alberghi e ristoranti	18
E58	1997	- trasporti, magazzinaggio e comunica zioni	16
E59	1997	- intermediazione monetaria e finanziaria	19
E60	1997	- attivitàimmobiliari, noleggio, infor matica, ricerca e altre attivitàprofes sionali ed imprenditoriali	6
E61	1997	- istruzione	0
E62	1997	- sanitàe altri servizi sociali	0
E63	1997	- altri servizi pubblici, sociali e personali	19

N°	Anno	INDICATORI ECONOMICI	Valore
COMMERCIO			
F4	1996	Imprese nel commercio al minuto	50
F5	1996	- despecializzato e alimentare	15
F6	1996	- extralimentare	35
F7	1996	Pubblici esercizi	7
F12	1996	U.L. nel commercio al minuto	58
F13	1996	- despecializzato e alimentare	16
F14	1996	- extralimentare	42
F15	1996	U.L. pubblici esercizi	7
F20	1996	Addetti nel commercio al minuto	93
F21	1996	- despecializzato e alimentare	25
F22	1996	- extralimentare	68
F23	1996	Addetti pubblici esercizi	16
CREDITO			
H3	1996	Impieghi bancari (milioni di lire)	n.d.
H4	1996	Depositi bancari (milioni di lire)	n.d.
H5	1996	Sportelli bancari	2
ABITAZIONI, EDILIZIA E OPERE PUBBLICHE			
		CENSIMENTO 1991	
I1	1991	Totale abitazioni	1.347
I2	1991	Abitazioni occupate	1.161
I3	1991	- in proprietà	805
I4	1991	- in affitto	226
I5	1991	- fornite di acqua potabile e gabinetto	1.153
I6	1991	- collegate alla rete fognaria	951
I7	1991	- fornite di acqua calda	1.126
I8	1991	- fornite di riscaldamento	1.155
I9	1991	Abitazioni non occupate	186
I10	1991	- utilizzate per vacanza	22
I11	1991	- utilizzate per lavoro e/o studio	25
I12	1991	- disponibili per la vendita	14
I13	1991	- disponibili per l'affitto	19
I14	1991	- disponibili per vendita o affitto	3
I15	1991	- fornite di gabinetto	141
I16	1991	- fornite di acqua potabile	165
I17	1991	- fornite di acqua calda	100
I18	1991	- fornite di riscaldamento	127
		ISTAT	
I21	1994	Fabbricati residenziali di nuova costruzione	2

Continua: ABITAZIONI, EDILIZIA E OPERE PUBBLICHE - ISTAT

N°	Anno	INDICATORI ECONOMICI	Valore
I22	1994	Fabbricati residenziali di nuova costruzione: volume (mc)	3.301
I23	1994	Fabbricati non residenziali di nuova costruzione	4
I24	1994	Fabbricati non residenziali di nuova costruzione: volume (mc)	9.953
I25	1994	Abitazioni	5
I26	1994	Stanze	25
		C.C.I.A.A.	
I27	1996	Fabbricati residenziali di nuova costruzione	2
I28	1996	Fabbricati residenziali di nuova costruzione: volume (mc)	1.776
I29	1996	Fabbricati non residenziali di nuova costruzione	1
I30	1996	Fabbricati non residenziali di nuova costruzione: volume (mc)	4.514
I31	1996	Abitazioni	1
I32	1996	Stanze	9
COMUNICAZIONI E TRASPORTI			
J1	1995	Collegamenti telefonici principali	1.311
J2	1995	- abbonati negli ambienti di lavoro	321
J3	1995	- abbonati nelle abitazioni	977
J4	1995	- apparecchi a disposizione del pubblico	13
J6	1995	Autovetture circolanti	1.848
J7	1995	- a benzina	1.534
J8	1995	- a gasolio	168
J9	1995	- a metano	43
J10	1995	- a GPL	103
J18	91-95	Totale incidenti 1991-1995	32
J19	91-95	Incidenti medi annui ogni 10.000 abitanti	19,0
TURISMO			
K1	1996	Esercizi alberghieri	0
K2	1996	Posti letto alberghi	0
K3	1996	Camere alberghi	0
K4	1996	Bagni alberghi	0
K5	1996	Arrivi alberghieri	0
K6	1996	Presenze alberghiere	0
K7	1995	Esercizi extralberghieri	0
K8	1995	Posti letto extralberghieri	0
K9	1995	Arrivi extralberghieri	0
K10	1995	Presenze extralberghiere	0

N°	Anno	INDICATORI SOCIALI	Valore
ISTRUZIONE			
L1	1991	Laureati	48
L2	1991	Diplomati	489
L3	1991	Residenti con licenza media inferiore	902
L4	1991	Residenti con licenza elementare	1.241
L5	1991	Alfabeti privi di titolo di studio	465
L6	1991	Alfabeti in età65 anni e oltre	235
L7	1991	Analfabeti	20
L8	1991	Analfabeti in età65 anni e oltre	12
L9	1991	Studenti	190
		SCUOLE MEDIE INFERIORI (ISTAT)	
L28	94-95	Scuole medie inferiori	1
L29	94-95	- statali	1
L30	94-95	- gestite da enti privati	0
L31	94-95	- gestite da enti pubblici	0
L32	94-95	Classi	5
L33	94-95	Aule ordinarie	6
L34	94-95	Aule speciali	3
L35	94-95	Alunni	82
		SCUOLE MEDIE SUPERIORI (ISTAT)	
L39	95-96	Scuole medie superiori	0
L41	95-96	- istituti professionali	0
L42	95-96	- istituti tecnici	0
L43	95-96	- licei	0
L44	95-96	- istituti d'arte	0
L45	95-96	- istituti magistrali	0
L46	95-96	- scuole magistrali	0
L48	95-96	Aule ordinarie	0
L49	95-96	Aule speciali	0
L50	95-96	Studenti	0
L51	95-96	- di istituti professionali	0
L52	95-96	- di istituti tecnici	0
L53	95-96	- di licei	0
L54	95-96	- di istituti d'arte	0
L55	95-96	- di istituti magistrali	0
L56	95-96	- di scuole magistrali	0
		SCUOLE MATERNE COMUNALI (C.C.C.)	
L59	1995	Scuole materne comunali	1
L60	1995	Sezioni	2
L61	1995	Alunni iscritti	60
L62	1995	Insegnanti	2

N°	Anno	INDICATORI SOCIALI	Valore
Continua: ISTRUZIONE - C.C.C.			
		SCUOLE MATERNE STATALI (C.C.C.)	
L63	1995	Scuole materne statali	0
L64	1995	Sezioni	0
L65	1995	Alunni iscritti	0
		ISTRUZIONE PRIMARIA (C.C.C.)	
L66	1995	Scuole	1
L67	1995	Sezioni	10
L68	1995	Alunni iscritti	133
		ISTRUZIONE MEDIA INFERIORE (C.C.C.)	
L69	1995	Scuole	1
L70	1995	Sezioni	4
L71	1995	Alunni iscritti	71
		ISTRUZIONE MEDIA SUPERIORE (C.C.C.)	
L72	1995	Scuole	0
L73	1995	Sezioni	0
L74	1995	Alunni iscritti	0
SERVIZI COMUNALI VARI			
M1	1995	Cimiteri	1
M2	1995	Biblioteche comunali	1
M3	1995	Impianti sportivi	1
M4	1995	- piscine	0
M5	1995	- campi da tennis	1
M6	1995	- campi da pattinaggio	0
M7	1995	- stadi comunali	0
M8	1995	- impianti di risalita	0
M9	1995	- altri	0
M10	1995	Farmacie comunali	0
M11	1995	Teatri	0
M12	1995	Musei	0
SANITÀ			
		DECEDUTI PER CAUSA: ELABORAZIONI DELLA PROVINCIA DI MODENA SU DATI ISTAT	
N12	1992	Deceduti residenti	30
N13	1992	- per malattie infettive e parassitarie	0
N14	1992	- per tumori	9
N15	1992	- per malattie ghiandolari	1
N16	1992	- per malattie del sangue	0
N17	1992	- per disturbi psichici	2
N18	1992	- per malattie del sistema nervoso	0

N°	Anno	INDICATORI SOCIALI	Valore
Continua: SANITÀ			
N19	1992	- per malattie dell'apparato circolatorio	14
N20	1992	- per malattie dell'apparato respiratorio	0
N21	1992	- per malattie dell'apparato digerente	1
N22	1992	- per malattie dell'apparato genito-urinario	0
N23	1992	- per malattie della pelle	0
N24	1992	- per malattie del sistema osteomu scolare	0
N25	1992	- per malformazioni congenite	0
N26	1992	- per condizioni morbose di origine pe rinatale	0
N27	1992	- per stati morbosi maldefiniti	2
N28	1992	- per traumatismi e avvelenamenti	1
N29	1992	- per cause non specificate	0
ASSISTENZA E PREVIDENZA			
O1	1995	Assistenza di base: unità di offerta	1
O2	1995	- case protette	0
O3	1995	- case di riposo	0

N°	Anno	INDICATORI SOCIALI	Valore
Continua: ASSISTENZA E PREVIDENZA			
O4	1995	- residenze protette	0
O5	1995	- comunità alloggio	0
O6	1995	- centri diurni	0
O7	1995	- servizi di assistenza domiciliare	1
O9	1995	Assistenza di base: utenti	18
O10	1995	Centri socio-riabilitativi per portatori di handicap	0
O11	1995	Capacità ricettiva dei centri socio-riabilitativi per portatori di handicap	0
O15	1995	Comunità residenziali per minori	0
O16	1995	Capacità ricettiva delle comunità residen-ziali per minori	0
O17	1995	Utenti in carico alle comunità residenziali per minori	0
O18	1995	Asili nido comunali	0
O19	1995	Asili nido comunali: bambini iscritti	6
O20	1995	Asili nido comunali: assistenti	0

N°	Anno	INDICATORI AMBIENTALI	Valore
ENERGIA			
R9	1996	Numero di utenze allacciate alla rete E.N.E.L.	1.668
R10	1996	- per illuminazione pubblica	16
R11	1996	- per usi domestici	1.321
R12	1996	- per usi in locali e luoghi diversi dalle abitazioni	331
R13	1996	- per rivenditori	0
R18	1996	Energia elettrica venduta dall'E.N.E.L. (MWh)	7.510
R19	1996	- per illuminazione pubblica	298
R20	1996	- per usi domestici	3.447
R21	1996	- per usi in locali e luoghi diversi dalle abitazioni	3.765
R22	1996	- per rivenditori	0
STATO DELL'AMBIENTE			
S1	1995	Zone extra-agricole (ha)	171,89
S2	1995	- zone residenziali (ha)	112,67
S3	1995	- zone produttive (ha)	41,25
S4	1995	- servizi, attrezzature pubbliche (ha)	3,67
S5	1995	Zone agricole (ha)	1.531,61

N°	Anno	INDICATORI AMBIENTALI	Valore
Continua: STATO DELL'AMBIENTE			
S6	1995	- zone agricole di tutela (ha)	36,71
S7	1995	- parchi, aree boscate (ha)	0,00
S8	1995	- zone caratterizzate da dissesto idro geologico (ha)	0,00
S9	1995	Verde pubblico attrezzato a scala urbana (ha)	10,81
S10	1995	Lunghezza della rete fognaria (Km)	11
S11	1995	Abitanti serviti da pubblica fognatura (% su residenti)	85,3
S12	1995	Insediamenti produttivi con scarichi in pub-blica fognatura	1
S13	1995	Scarichi di pubblica fognatura	2
S14	1995	Scarichi depurati con depuratore biologico	1
S15	1995	Scolmatori di piena	2
S21	1995	Lunghezza rete idrica interna (Km)	33
S22	1995	Acquedotto: utenze domestiche	1.006
S23	1995	Acquedotto: utenze industriali	17
S24	1995	Acquedotto: utenze diverse	79
S25	1995	Acqua erogata (migliaia di mc)	213
S27	1994	Produzione rifiuti (t)	2.107,726

Comune di SAN PROSPERO

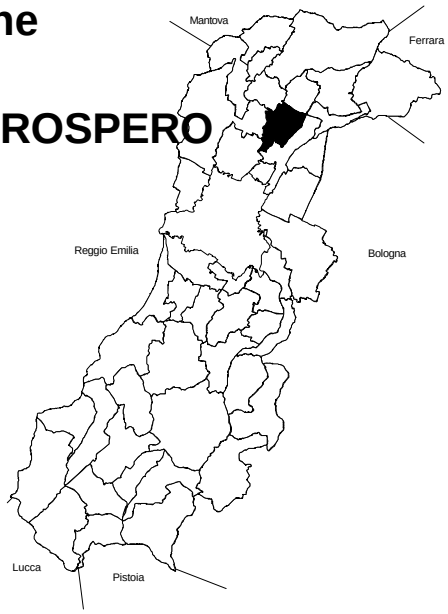

Codice ISTAT	036039
Distretto sanitario	2
Distretto scolastico	16
Circoscrizione del lavoro	Mirandola
Codice Avviamento Postale	41030
Prefisso teleselettivo	059

INDICATORI FISICI

Altitudine centro capoluogo (mt)	22
Altitudine minima (mt)	19
Altitudine massima (mt)	32
Superficie territoriale (Kmq)	34,4
- di pianura (Kmq)	34,4
- di collina (Kmq)	0,0
- di montagna (Kmq)	0,0
Distanza dal capoluogo di provincia (Km)	20

POPOLAZIONE

N°	Anno	INDICATORI DEMOGRAFICI	Valore
		POPOLAZIONE CENSITA	
A1	1991	Popolazione residente totale	4.013
A2	1991	Popolazione maschile residente	2.009
A3	1991	- celibi	846
A4	1991	- coniugati	1.088
A5	1991	- separati legalmente	17
A6	1991	- divorziati	5
A7	1991	- vedovi	53
A8	1991	Popolazione femminile residente	2.004
A9	1991	- nubili	673
A10	1991	- coniugate	1.067
A11	1991	- separate legalmente	14
A12	1991	- divorziate	11
A13	1991	- vedove	239
A14	1991	Variazione ass. popolazione 1981 - 1991	185
A15	1991	Variazione % popolazione 1981 - 1991	4,8
A16	1991	Saldo naturale 1981 - 1991	2
A17	1991	Saldo migratorio 1981 - 1991	183
A18	1991	Pop. residente in età 0 - 14 anni	600
A19	1991	Pop. residente in età 65 anni e oltre	636
A20	1991	Famiglie residenti	1.334
A21	1991	di cui: unidimensionali	166
A22	1991	N° medio di componenti per famiglia	2,98
A23	1991	Densità abitativa	117
A24	1991	Indice di mascolinità (%)	100,2

Continua: POPOLAZIONE CENSITA

N°	Anno	INDICATORI DEMOGRAFICI	Valore
A25	1991	Indice di vecchiaia (%)	106,0
A26	1991	Indice di dipendenza (%)	44,5
A27	1991	Indice di dipendenza giovanile (%)	21,6
A28	1991	Indice di dipendenza degli anziani (%)	22,9
A29	1991	Indice di struttura (%)	81,3
A30	1991	Indice di ricambio (%)	88,8
A31	1991	Stranieri residenti	124
		POPOLAZIONE ANAGRAFICA	
A32	1996	Popolazione residente totale	4.157
A33	1996	Popolazione maschile residente	2.086
A34	1996	Popolazione femminile residente	2.071
A35	1996	Variazione ass. popolazione 1991 - 1996	144
A36	1996	Variazione % popolazione 1991 - 1996	3,6
A37	1996	Pop. residente in età 0 - 14 anni	601
A38	1996	Pop. residente in età 65 anni e oltre	723
A39	1996	Pop. residente in età 100 anni e oltre	0
A40	1996	Famiglie residenti	1.347
A41	1996	N° medio di componenti per famiglia	3,08
A42	1996	Nati	42
A43	1996	Morti	34
A44	1996	Iscritti	140
A45	1996	Cancellati	104
A46	1996	Saldo naturale	8
A47	1996	Saldo migratorio	36
A48	1996	Saldo totale	44

N°	Anno	INDICATORI DEMOGRAFICI	Valore
Continua: POPOLAZIONE ANAGRAFICA			
A49	1996	Tasso di natalità(‰)	10,1
A50	1996	Tasso di mortalità(‰)	8,2
A51	1996	Tasso di incremento naturale (‰)	1,9
A52	1996	Tasso di iscrizione (‰)	33,7
A53	1996	Tasso di cancellazione (‰)	25,0
A54	1996	Tasso di incremento migratorio (‰)	8,7
A55	1996	Tasso di incremento totale (‰)	10,6
A56	1996	Densità abitativa	121
A57	1996	Indice di mascolinità(%)	100,7
A58	1996	Indice di vecchiaia (%)	120,3
A59	1996	Indice di dipendenza (%)	46,7
A60	1996	Indice di dipendenza giovanile (%)	21,2
A61	1996	Indice di dipendenza degli anziani (%)	25,5
A62	1996	Indice di struttura (%)	85,0
A63	1996	Indice di ricambio (%)	106,3
A64	1996	Cittadini stranieri	226
A65	1996	Matrimoni	13
A66	1996	- con rito religioso	13
A67	1996	- con rito civile	0

N°	Anno	INDICATORI DEMOGRAFICI	Valore
Continua: POPOLAZIONE ANAGRAFICA			
A68	1997	Elettori totale	3.325
A69	1997	- maschi	1.652
A70	1997	- femmine	1.673
A71	1997	Sezioni elettorali	6
A72	1997	- normali	6
A73	1997	- ospedaliere	0
		SERIE STORICA	
A1	1991	Popolazione residente censita	4.013
A32	1992	Popolazione residente	4.069
A32	1993	Popolazione residente	4.102
A32	1994	Popolazione residente	4.138
A32	1995	Popolazione residente	4.113
A32	1996	Popolazione residente	4.157
A20	1991	Famiglie residenti censite	1.334
A40	1992	Famiglie residenti	1.295
A40	1993	Famiglie residenti	1.314
A40	1994	Famiglie residenti	1.347
A40	1995	Famiglie residenti	1.342
A40	1996	Famiglie residenti	1.347

N°	Anno	INDICATORI ECONOMICI	Valore
LAVORO			
		CENSIMENTO 1991	
B1	1991	Popolazione attiva	2.031
B2	1991	- occupati	1.933
B3	1991	- disoccupati	65
B4	1991	- in cerca di prima occupazione	33
B5	1991	Popolazione non attiva	1.982
B6	1991	- casalinghe	321
B7	1991	- studenti	247
B8	1991	- ritirati dal lavoro	792
B9	1991	Tasso di attività(%)	50,6
B10	1991	Tasso di attività maschile (%)	60,3
B11	1991	Tasso di attività femminile (%)	40,9
B12	1991	Tasso di occupazione (%)	48,2
B13	1991	Tasso di occupazione maschile (%)	57,6
B14	1991	Tasso di occupazione femminile (%)	38,7
B15	1991	Tasso di disoccupazione (%)	4,8
B16	1991	Tasso di disoccupazione maschile (%)	4,4
B17	1991	Tasso di disoccupazione femminile (%)	5,5
B18	1991	Pop. in condizione professionale	1.998

N°	Anno	INDICATORI ECONOMICI	Valore
Continua: LAVORO - CENSIMENTO 1991			
B19	1991	- occupati in agricoltura	300
B20	1991	- occupati nell'industria	1.004
B21	1991	- occupati in altre attività	694
B22	1991	- imprenditori e liberi professionisti	116
B23	1991	- lavoratori in proprio	475
B24	1991	- soci di cooperative	14
B25	1991	- coadiuvanti	63
B26	1991	- dirigenti	13
B27	1991	- direttivi, quadri, impiegati	326
B28	1991	- altri lavoratori dipendenti	991
AGRICOLTURA			
		CENSIMENTO 1990	
C1	1990	Aziende agricole	244
C2	1990	di cui: a conduzione diretta del coltivatore	230
C17	1990	Superficie aziendale totale (ha)	3.064,27
C18	1990	Superficie agricola utilizzata (ha)	2.763,68
C25	1990	Unità lavorative totali	363
C26	1990	- familiari	281
C27	1990	- salariate	83

N°	Anno	INDICATORI ECONOMICI	Valore
INDUSTRIA E SERVIZI			
		CENSIMENTO 1991	
D1	1991	Imprese censite	297
D5	1991	Imprese artigiane	179
D15	1991	Istituzioni censite	4
D16	1991	UnitàLocali censite	346
D17	1991	- delle imprese artigiane	188
D18	1991	- delle istituzioni	22
D46	1991	Addetti censiti U.L.	1.414
D47	1991	- indipendenti	495
D48	1991	- delle imprese artigiane	533
D49	1991	- delle istituzioni	108
D50	1991	Addetti ogni 100 abitanti	35,2
IMPRESE			
		INFOCAMERE-CERVED	
E1	1997	Imprese attive	545
E9	1997	Imprese artigiane	191
E10	1997	UnitàLocali totali	606
E11	1997	U.L. attive in agricoltura	218
E12	1997	U.L. attive nell'industria	189
E13	1997	- estrazione di minerali	0
E14	1997	- industria alimentare, bevande e tabac co	12
E15	1997	- industria tessile, abbigliamento e cuoio	34
E16	1997	- industria del legno	6
E17	1997	- industria della carta, stampa ed editoria	2
E18	1997	- industria chimica, gomma e materie plastiche	9
E19	1997	- industria ceramica e minerali non metalliferi	2
E20	1997	- industria produzione e fabbricazione prodotti in metallo	26
E21	1997	- industria meccanica	17
E22	1997	- industria macchine e apparecchiature elettriche ed elettroniche	0
E23	1997	- industria apparecchi medicali e di precisione	3
E24	1997	- fabbricazione di mezzi di trasporto	1
E25	1997	- altre industrie manifatturiere	8
E26	1997	- produzione e distribuzione di energia elettrica, gas e acqua	0
E27	1997	- costruzioni	69
E28	1997	U.L. attive nel terziario	179
E29	1997	- commercio	86

Continua: IMPRESE - INFOCAMERE / CERVED

N°	Anno	INDICATORI ECONOMICI	Valore
E30	1997	- alberghi e ristoranti	17
E31	1997	- trasporti, magazzinaggio e comunica zioni	38
E32	1997	- intermediazione monetaria e finanziaria	4
E33	1997	- attivitàimmobiliari, noleggio, informa tica, ricerca e altre attivitàprofessio nali ed imprenditoriali	20
E34	1997	- istruzione	0
E35	1997	- sanitàe altri servizi sociali	1
E36	1997	- altri servizi pubblici, sociali e personali	13
E37	1997	Addetti U.L. totali	1.651
E38	1997	Addetti in agricoltura	223
E39	1997	Addetti nell'industria	1.000
E40	1997	- estrazione di minerali	0
E41	1997	- industria alimentare, bevande e tabac- co	103
E42	1997	- industria tessile, abbigliamento e cuoio	158
E43	1997	- industria del legno	29
E44	1997	- industria della carta, stampa ed editoria	19
E45	1997	- industria chimica, gomma e materie plastiche	168
E46	1997	- industria ceramica e minerali non metalliferi	4
E47	1997	- industria produzione e fabbricazione prodotti in metallo	192
E48	1997	- industria meccanica	86
E49	1997	- industria macchine e apparecchiature elettriche ed elettroniche	0
E50	1997	- industria apparecchi medicali e di pre cisione	8
E51	1997	- fabbricazione di mezzi di trasporto	1
E52	1997	- altre industrie manifatturiere	50
E53	1997	- produzione e distribuzione di energia elettrica, gas e acqua	0
E54	1997	- costruzioni	182
E55	1997	Addetti nel terziario	403
E56	1997	- commercio	204
E57	1997	- alberghi e ristoranti	57
E58	1997	- trasporti, magazzinaggio e comunica zioni	49
E59	1997	- intermediazione monetaria e finanziaria	13
E60	1997	- attivitàimmobiliari, noleggio, infor matica, ricerca e altre attivitàprofes sionali ed imprenditoriali	34
E61	1997	- istruzione	0
E62	1997	- sanitàe altri servizi sociali	12
E63	1997	- altri servizi pubblici, sociali e personali	34

N°	Anno	INDICATORI ECONOMICI	Valore
COMMERCIO			
F4	1996	Imprese nel commercio al minuto	29
F5	1996	- despecializzato e alimentare	11
F6	1996	- extralimentare	18
F7	1996	Pubblici esercizi	12
F12	1996	U.L. nel commercio al minuto	33
F13	1996	- despecializzato e alimentare	12
F14	1996	- extralimentare	21
F15	1996	U.L. pubblici esercizi	14
F20	1996	Addetti nel commercio al minuto	72
F21	1996	- despecializzato e alimentare	35
F22	1996	- extralimentare	37
F23	1996	Addetti pubblici esercizi	50
CREDITO			
H3	1996	Impieghi bancari (milioni di lire)	n.d.
H4	1996	Depositi bancari (milioni di lire)	n.d.
H5	1996	Sportelli bancari	3
ABITAZIONI, EDILIZIA E OPERE PUBBLICHE			
		CENSIMENTO 1991	
I1	1991	Totale abitazioni	1.472
I2	1991	Abitazioni occupate	1.319
I3	1991	- in proprietà	846
I4	1991	- in affitto	292
I5	1991	- fornite di acqua potabile e gabinetto	1.318
I6	1991	- collegate alla rete fognaria	1.076
I7	1991	- fornite di acqua calda	1.275
I8	1991	- fornite di riscaldamento	1.300
I9	1991	Abitazioni non occupate	153
I10	1991	- utilizzate per vacanza	16
I11	1991	- utilizzate per lavoro e/o studio	20
I12	1991	- disponibili per la vendita	16
I13	1991	- disponibili per l'affitto	12
I14	1991	- disponibili per vendita o affitto	2
I15	1991	- fornite di gabinetto	126
I16	1991	- fornite di acqua potabile	142
I17	1991	- fornite di acqua calda	87
I18	1991	- fornite di riscaldamento	102
		ISTAT	
I21	1994	Fabbricati residenziali di nuova costruzione	8

Continua: ABITAZIONI, EDILIZIA E OPERE PUBBLICHE - ISTAT

N°	Anno	INDICATORI ECONOMICI	Valore
I22	1994	Fabbricati residenziali di nuova costruzione: volume (mc)	12.196
I23	1994	Fabbricati non residenziali di nuova costruzione	2
I24	1994	Fabbricati non residenziali di nuova costruzione: volume (mc)	13.147
I25	1994	Abitazioni	17
I26	1994	Stanze	81
		C.C.I.A.A.	
I27	1996	Fabbricati residenziali di nuova costruzione	13
I28	1996	Fabbricati residenziali di nuova costruzione: volume (mc)	25.510
I29	1996	Fabbricati non residenziali di nuova costruzione	1
I30	1996	Fabbricati non residenziali di nuova costruzione: volume (mc)	1.000
I31	1996	Abitazioni	34
I32	1996	Stanze	173
COMUNICAZIONI E TRASPORTI			
J1	1995	Collegamenti telefonici principali	1.632
J2	1995	- abbonati negli ambienti di lavoro	468
J3	1995	- abbonati nelle abitazioni	1.140
J4	1995	- apparecchi a disposizione del pubblico	24
J6	1995	Autovetture circolanti	2.386
J7	1995	- a benzina	1.796
J8	1995	- a gasolio	350
J9	1995	- a metano	83
J10	1995	- a GPL	157
J18	91-95	Totale incidenti 1991-1995	87
J19	91-95	Incidenti medi annui ogni 10.000 abitanti	42,6
TURISMO			
K1	1996	Esercizi alberghieri	1
K2	1996	Posti letto alberghi	68
K3	1996	Camere alberghi	36
K4	1996	Bagni alberghi	36
K5	1996	Arrivi alberghieri	2.386
K6	1996	Presenze alberghiere	3.454
K7	1995	Esercizi extralberghieri	0
K8	1995	Posti letto extralberghieri	0
K9	1995	Arrivi extralberghieri	0
K10	1995	Presenze extralberghiere	0

N°	Anno	INDICATORI SOCIALI	Valore
ISTRUZIONE			
L1	1991	Laureati	73
L2	1991	Diplomati	537
L3	1991	Residenti con licenza media inferiore	1.108
L4	1991	Residenti con licenza elementare	1.514
L5	1991	Alfabeti privi di titolo di studio	497
L6	1991	Alfabeti in età65 anni e oltre	199
L7	1991	Analfabeti	49
L8	1991	Analfabeti in età65 anni e oltre	22
L9	1991	Studenti	247
		SCUOLE MEDIE INFERIORI (ISTAT)	
L28	94-95	Scuole medie inferiori	1
L29	94-95	- statali	1
L30	94-95	- gestite da enti privati	0
L31	94-95	- gestite da enti pubblici	0
L32	94-95	Classi	6
L33	94-95	Aule ordinarie	6
L34	94-95	Aule speciali	0
L35	94-95	Alunni	137
		SCUOLE MEDIE SUPERIORI (ISTAT)	
L39	95-96	Scuole medie superiori	0
L41	95-96	- istituti professionali	0
L42	95-96	- istituti tecnici	0
L43	95-96	- licei	0
L44	95-96	- istituti d'arte	0
L45	95-96	- istituti magistrali	0
L46	95-96	- scuole magistrali	0
L48	95-96	Aule ordinarie	0
L49	95-96	Aule speciali	0
L50	95-96	Studenti	0
L51	95-96	- di istituti professionali	0
L52	95-96	- di istituti tecnici	0
L53	95-96	- di licei	0
L54	95-96	- di istituti d'arte	0
L55	95-96	- di istituti magistrali	0
L56	95-96	- di scuole magistrali	0
		SCUOLE MATERNE COMUNALI (C.C.C.)	
L59	1995	Scuole materne comunali	0
L60	1995	Sezioni	0
L61	1995	Alunni iscritti	0
L62	1995	Insegnanti	0

N°	Anno	INDICATORI SOCIALI	Valore
Continua: ISTRUZIONE - C.C.C.			
		SCUOLE MATERNE STATALI (C.C.C.)	
L63	1995	Scuole materne statali	1
L64	1995	Sezioni	2
L65	1995	Alunni iscritti	46
		ISTRUZIONE PRIMARIA (C.C.C.)	
L66	1995	Scuole	3
L67	1995	Sezioni	13
L68	1995	Alunni iscritti	202
		ISTRUZIONE MEDIA INFERIORE (C.C.C.)	
L69	1995	Scuole	1
L70	1995	Sezioni	6
L71	1995	Alunni iscritti	146
		ISTRUZIONE MEDIA SUPERIORE (C.C.C.)	
L72	1995	Scuole	0
L73	1995	Sezioni	0
L74	1995	Alunni iscritti	0
SERVIZI COMUNALI VARI			
M1	1995	Cimiteri	4
M2	1995	Biblioteche comunali	1
M3	1995	Impianti sportivi	10
M4	1995	- piscine	0
M5	1995	- campi da tennis	1
M6	1995	- campi da pattinaggio	1
M7	1995	- stadi comunali	1
M8	1995	- impianti di risalita	0
M9	1995	- altri	7
M10	1995	Farmacie comunali	0
M11	1995	Teatri	0
M12	1995	Musei	0
SANITÀ			
		DECEDUTI PER CAUSA: ELABORAZIONI DELLA PROVINCIA DI MODENA SU DATI ISTAT	
N12	1992	Deceduti residenti	26
N13	1992	- per malattie infettive e parassitarie	0
N14	1992	- per tumori	6
N15	1992	- per malattie ghiandolari	1
N16	1992	- per malattie del sangue	0
N17	1992	- per disturbi psichici	0
N18	1992	- per malattie del sistema nervoso	0

N°	Anno	INDICATORI SOCIALI	Valore
Continua: SANITÀ			
N19	1992	- per malattie dell'apparato circolatorio	12
N20	1992	- per malattie dell'apparato respiratorio	2
N21	1992	- per malattie dell'apparato digerente	0
N22	1992	- per malattie dell'apparato genito-urinario	1
N23	1992	- per malattie della pelle	0
N24	1992	- per malattie del sistema osteomu scolare	0
N25	1992	- per malformazioni congenite	1
N26	1992	- per condizioni morbose di origine pe rinatale	0
N27	1992	- per stati morbosi maldefiniti	0
N28	1992	- per traumatismi e avvelenamenti	3
N29	1992	- per cause non specificate	0
ASSISTENZA E PREVIDENZA			
O1	1995	Assistenza di base: unità di offerta	1
O2	1995	- case protette	0
O3	1995	- case di riposo	0

N°	Anno	INDICATORI SOCIALI	Valore
Continua: ASSISTENZA E PREVIDENZA			
O4	1995	- residenze protette	0
O5	1995	- comunità alloggio	0
O6	1995	- centri diurni	0
O7	1995	- servizi di assistenza domiciliare	1
O9	1995	Assistenza di base: utenti	3
O10	1995	Centri socio-riabilitativi per portatori di handicap	0
O11	1995	Capacità ricettiva dei centri socio-riabilitativi per portatori di handicap	0
O15	1995	Comunità residenziali per minori	0
O16	1995	Capacità ricettiva delle comunità residen-ziali per minori	0
O17	1995	Utenti in carico alle comunità residenziali per minori	0
O18	1995	Asili nido comunali	1
O19	1995	Asili nido comunali: bambini iscritti	15
O20	1995	Asili nido comunali: assistenti	3

N°	Anno	INDICATORI AMBIENTALI	Valore
ENERGIA			
R9	1996	Numero di utenze allacciate alla rete E.N.E.L.	2.093
R10	1996	- per illuminazione pubblica	41
R11	1996	- per usi domestici	1.517
R12	1996	- per usi in locali e luoghi diversi dalle abitazioni	535
R13	1996	- per rivenditori	0
R18	1996	Energia elettrica venduta dall'E.N.E.L. (MWh)	14.925
R19	1996	- per illuminazione pubblica	337
R20	1996	- per usi domestici	4.288
R21	1996	- per usi in locali e luoghi diversi dalle abitazioni	10.300
R22	1996	- per rivenditori	0
STATO DELL'AMBIENTE			
S1	1995	Zone extra-agricole (ha)	167,40
S2	1995	- zone residenziali (ha)	95,16
S3	1995	- zone produttive (ha)	44,94
S4	1995	- servizi, attrezzature pubbliche (ha)	5,02
S5	1995	Zone agricole (ha)	3.278,39

N°	Anno	INDICATORI AMBIENTALI	Valore
Continua: STATO DELL'AMBIENTE			
S6	1995	- zone agricole di tutela (ha)	530,83
S7	1995	- parchi, aree boscate (ha)	7,97
S8	1995	- zone caratterizzate da dissesto idro geologico (ha)	0,00
S9	1995	Verde pubblico attrezzato a scala urbana (ha)	10,64
S10	1995	Lunghezza della rete fognaria (Km)	7
S11	1995	Abitanti serviti da pubblica fognatura (% su residenti)	65,6
S12	1995	Insediamenti produttivi con scarichi in pub-blica fognatura	4
S13	1995	Scarichi di pubblica fognatura	9
S14	1995	Scarichi depurati con depuratore biologico	1
S15	1995	Scolmatori di piena	2
S21	1995	Lunghezza rete idrica interna (Km)	70
S22	1995	Acquedotto: utenze domestiche	1.175
S23	1995	Acquedotto: utenze industriali	18
S24	1995	Acquedotto: utenze diverse	169
S25	1995	Acqua erogata (migliaia di mc)	313
S27	1994	Produzione rifiuti (t)	951,891

Comune di SASSUOLO

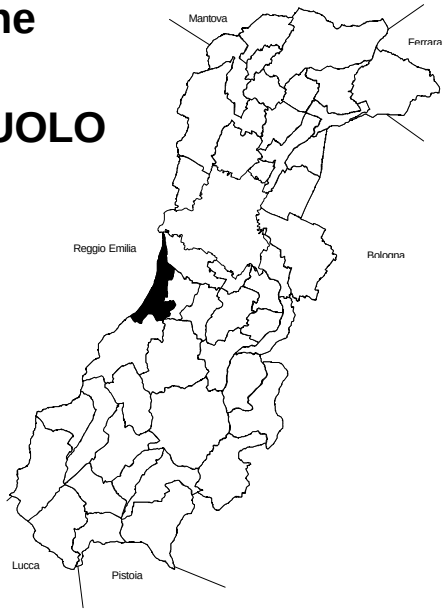

Codice ISTAT	036040
Distretto sanitario	4
Distretto scolastico	19
Circoscrizione del lavoro	Sassuolo
Codice Avviamento Postale	41049
Prefisso teleselettivo	0536

INDICATORI FISICI

Altitudine centro capoluogo (mt)	121
Altitudine minima (mt)	73
Altitudine massima (mt)	433
Superficie territoriale (Kmq)	38,7
- di pianura (Kmq)	0,0
- di collina (Kmq)	38,7
- di montagna (Kmq)	0,0
Distanza dal capoluogo di provincia (Km)	17

POPOLAZIONE

N°	Anno	INDICATORI DEMOGRAFICI	Valore
		POPOLAZIONE CENSITA	
A1	1991	Popolazione residente totale	40.275
A2	1991	Popolazione maschile residente	19.881
A3	1991	- celibi	8.634
A4	1991	- coniugati	10.529
A5	1991	- separati legalmente	153
A6	1991	- divorziati	125
A7	1991	- vedovi	440
A8	1991	Popolazione femminile residente	20.394
A9	1991	- nubili	7.101
A10	1991	- coniugate	10.556
A11	1991	- separate legalmente	195
A12	1991	- divorziate	202
A13	1991	- vedove	2.340
A14	1991	Variazione ass. popolazione 1981 - 1991	49
A15	1991	Variazione % popolazione 1981 - 1991	0,1
A16	1991	Saldo naturale 1981 - 1991	563
A17	1991	Saldo migratorio 1981 - 1991	-514
A18	1991	Pop. residente in età 0 - 14 anni	5.795
A19	1991	Pop. residente in età 65 anni e oltre	5.522
A20	1991	Famiglie residenti	14.141
A21	1991	di cui: unidimensionali	2.373
A22	1991	N° medio di componenti per famiglia	2,83
A23	1991	Densità abitativa	1.041
A24	1991	Indice di mascolinità (%)	97,5

Continua: POPOLAZIONE CENSITA

N°	Anno	INDICATORI DEMOGRAFICI	Valore
A25	1991	Indice di vecchiaia (%)	95,3
A26	1991	Indice di dipendenza (%)	39,1
A27	1991	Indice di dipendenza giovanile (%)	20,0
A28	1991	Indice di dipendenza degli anziani (%)	19,1
A29	1991	Indice di struttura (%)	80,0
A30	1991	Indice di ricambio (%)	83,1
A31	1991	Stranieri residenti	426
		POPOLAZIONE ANAGRAFICA	
A32	1996	Popolazione residente totale	40.662
A33	1996	Popolazione maschile residente	20.046
A34	1996	Popolazione femminile residente	20.616
A35	1996	Variazione ass. popolazione 1991 - 1996	387
A36	1996	Variazione % popolazione 1991 - 1996	1,0
A37	1996	Pop. residente in età 0 - 14 anni	5.712
A38	1996	Pop. residente in età 65 anni e oltre	6.476
A39	1996	Pop. residente in età 100 anni e oltre	3
A40	1996	Famiglie residenti	14.994
A41	1996	N° medio di componenti per famiglia	2,70
A42	1996	Nati	414
A43	1996	Morti	361
A44	1996	Iscritti	1.232
A45	1996	Cancellati	1.272
A46	1996	Saldo naturale	53
A47	1996	Saldo migratorio	-40
A48	1996	Saldo totale	13

N°	Anno	INDICATORI DEMOGRAFICI	Valore
Continua: POPOLAZIONE ANAGRAFICA			
A49	1996	Tasso di natalità(‰)	10,2
A50	1996	Tasso di mortalità(‰)	8,9
A51	1996	Tasso di incremento naturale (‰)	1,3
A52	1996	Tasso di iscrizione (‰)	30,3
A53	1996	Tasso di cancellazione (‰)	31,3
A54	1996	Tasso di incremento migratorio (‰)	-1,0
A55	1996	Tasso di incremento totale (‰)	0,3
A56	1996	Densità abitativa	1051
A57	1996	Indice di mascolinità(%)	97,2
A58	1996	Indice di vecchiaia (%)	113,4
A59	1996	Indice di dipendenza (%)	42,8
A60	1996	Indice di dipendenza giovanile (%)	20,1
A61	1996	Indice di dipendenza degli anziani (%)	22,7
A62	1996	Indice di struttura (%)	83,3
A63	1996	Indice di ricambio (%)	109,3
A64	1996	Cittadini stranieri	1.031
A65	1996	Matrimoni	156
A66	1996	- con rito religioso	130
A67	1996	- con rito civile	26

N°	Anno	INDICATORI DEMOGRAFICI	Valore
Continua: POPOLAZIONE ANAGRAFICA			
A68	1997	Elettori totale	33.458
A69	1997	- maschi	16.336
A70	1997	- femmine	17.122
A71	1997	Sezioni elettorali	56
A72	1997	- normali	55
A73	1997	- ospedaliere	1
		SERIE STORICA	
A1	1991	Popolazione residente censita	40.275
A32	1992	Popolazione residente	40.451
A32	1993	Popolazione residente	40.641
A32	1994	Popolazione residente	40.577
A32	1995	Popolazione residente	40.649
A32	1996	Popolazione residente	40.662
A20	1991	Famiglie residenti censite	14.141
A40	1992	Famiglie residenti	14.201
A40	1993	Famiglie residenti	14.738
A40	1994	Famiglie residenti	14.820
A40	1995	Famiglie residenti	14.914
A40	1996	Famiglie residenti	14.994

N°	Anno	INDICATORI ECONOMICI	Valore
LAVORO			
		CENSIMENTO 1991	
B1	1991	Popolazione attiva	19.432
B2	1991	- occupati	18.106
B3	1991	- disoccupati	646
B4	1991	- in cerca di prima occupazione	680
B5	1991	Popolazione non attiva	20.843
B6	1991	- casalinghe	4.538
B7	1991	- studenti	2.881
B8	1991	- ritirati dal lavoro	7.214
B9	1991	Tasso di attività(%)	48,2
B10	1991	Tasso di attività maschile (%)	58,5
B11	1991	Tasso di attività femminile (%)	38,3
B12	1991	Tasso di occupazione (%)	45,0
B13	1991	Tasso di occupazione maschile (%)	55,3
B14	1991	Tasso di occupazione femminile (%)	34,9
B15	1991	Tasso di disoccupazione (%)	6,8
B16	1991	Tasso di disoccupazione maschile (%)	5,5
B17	1991	Tasso di disoccupazione femminile (%)	8,8
B18	1991	Pop. in condizione professionale	18.752

N°	Anno	INDICATORI ECONOMICI	Valore
Continua: LAVORO - CENSIMENTO 1991			
B19	1991	- occupati in agricoltura	259
B20	1991	- occupati nell'industria	10.808
B21	1991	- occupati in altre attività	7.685
B22	1991	- imprenditori e liberi professionisti	1.149
B23	1991	- lavoratori in proprio	3.287
B24	1991	- soci di cooperative	136
B25	1991	- coadiuvanti	399
B26	1991	- dirigenti	271
B27	1991	- direttivi, quadri, impiegati	4.770
B28	1991	- altri lavoratori dipendenti	8.740
AGRICOLTURA			
		CENSIMENTO 1990	
C1	1990	Aziende agricole	271
C2	1990	di cui: a conduzione diretta del coltivatore	240
C17	1990	Superficie aziendale totale (ha)	2.127,76
C18	1990	Superficie agricola utilizzata (ha)	1.658,58
C25	1990	Unità lavorative totali	305
C26	1990	- familiari	287
C27	1990	- salariate	17

N°	Anno	INDICATORI ECONOMICI	Valore
INDUSTRIA E SERVIZI			
		CENSIMENTO 1991	
D1	1991	Imprese censite	3.308
D5	1991	Imprese artigiane	1.208
D15	1991	Istituzioni censite	51
D16	1991	UnitàLocali censite	3.764
D17	1991	- delle imprese artigiane	1.247
D18	1991	- delle istituzioni	162
D46	1991	Addetti censiti U.L.	18.577
D47	1991	- indipendenti	5.529
D48	1991	- delle imprese artigiane	3.636
D49	1991	- delle istituzioni	1.875
D50	1991	Addetti ogni 100 abitanti	46,1
IMPRESE			
		INFOCAMERE-CERVED	
E1	1997	Imprese attive	3.951
E9	1997	Imprese artigiane	1.476
E10	1997	UnitàLocali totali	4.732
E11	1997	U.L. attive in agricoltura	178
E12	1997	U.L. attive nell'industria	1.484
E13	1997	- estrazione di minerali	12
E14	1997	- industria alimentare, bevande e tabac co	75
E15	1997	- industria tessile, abbigliamento e cuoio	78
E16	1997	- industria del legno	23
E17	1997	- industria della carta, stampa ed editoria	35
E18	1997	- industria chimica, gomma e materie plastiche	41
E19	1997	- industria ceramica e minerali non metalliferi	151
E20	1997	- industria produzione e fabbricazione prodotti in metallo	193
E21	1997	- industria meccanica	147
E22	1997	- industria macchine e apparecchiature elettriche ed elettroniche	39
E23	1997	- industria apparecchi medicali e di precisione	36
E24	1997	- fabbricazione di mezzi di trasporto	3
E25	1997	- altre industrie manifatturiere	52
E26	1997	- produzione e distribuzione di energia elettrica, gas e acqua	3
E27	1997	- costruzioni	596
E28	1997	U.L. attive nel terziario	2.866
E29	1997	- commercio	1.481

Continua: IMPRESE - INFOCAMERE / CERVED

N°	Anno	INDICATORI ECONOMICI	Valore
E30	1997	- alberghi e ristoranti	157
E31	1997	- trasporti, magazzinaggio e comunica zioni	278
E32	1997	- intermediazione monetaria e finanziaria	128
E33	1997	- attivitàimmobiliari, noleggio, informa tica, ricerca e altre attivitàprofessio nali ed imprenditoriali	581
E34	1997	- istruzione	6
E35	1997	- sanitàe altri servizi sociali	17
E36	1997	- altri servizi pubblici, sociali e personali	218
E37	1997	Addetti U.L. totali	17.005
E38	1997	Addetti in agricoltura	196
E39	1997	Addetti nell'industria	9.120
E40	1997	- estrazione di minerali	22
E41	1997	- industria alimentare, bevande e tabac- co	229
E42	1997	- industria tessile, abbigliamento e cuoio	327
E43	1997	- industria del legno	48
E44	1997	- industria della carta, stampa ed editoria	195
E45	1997	- industria chimica, gomma e materie plastiche	467
E46	1997	- industria ceramica e minerali non metalliferi	3.878
E47	1997	- industria produzione e fabbricazione prodotti in metallo	681
E48	1997	- industria meccanica	1.154
E49	1997	- industria macchine e apparecchiature elettriche ed elettroniche	396
E50	1997	- industria apparecchi medicali e di pre cisione	153
E51	1997	- fabbricazione di mezzi di trasporto	4
E52	1997	- altre industrie manifatturiere	136
E53	1997	- produzione e distribuzione di energia elettrica, gas e acqua	53
E54	1997	- costruzioni	1.377
E55	1997	Addetti nel terziario	7.099
E56	1997	- commercio	3.340
E57	1997	- alberghi e ristoranti	424
E58	1997	- trasporti, magazzinaggio e comunica zioni	828
E59	1997	- intermediazione monetaria e finanziaria	609
E60	1997	- attivitàimmobiliari, noleggio, infor matica, ricerca e altre attivitàprofes sionali ed imprenditoriali	1.171
E61	1997	- istruzione	10
E62	1997	- sanitàe altri servizi sociali	145
E63	1997	- altri servizi pubblici, sociali e personali	572

N°	Anno	INDICATORI ECONOMICI	Valore

COMMERCIO

F4	1996	Imprese nel commercio al minuto	482
F5	1996	- despecializzato e alimentare	105
F6	1996	- extralimentare	377
F7	1996	Pubblici esercizi	130
F12	1996	U.L. nel commercio al minuto	584
F13	1996	- despecializzato e alimentare	127
F14	1996	- extralimentare	457
F15	1996	U.L. pubblici esercizi	145
F20	1996	Addetti nel commercio al minuto	1.163
F21	1996	- despecializzato e alimentare	324
F22	1996	- extralimentare	839
F23	1996	Addetti pubblici esercizi	403

CREDITO

H3	1996	Impieghi bancari (milioni di lire)	1.773.362
H4	1996	Depositi bancari (milioni di lire)	1.108.889
H5	1996	Sportelli bancari	23

ABITAZIONI, EDILIZIA E OPERE PUBBLICHE

		CENSIMENTO 1991	
I1	1991	Totale abitazioni	15.105
I2	1991	Abitazioni occupate	14.011
I3	1991	- in proprietà	9.001
I4	1991	- in affitto	4.074
I5	1991	- fornite di acqua potabile e gabinetto	13.954
I6	1991	- collegate alla rete fognaria	13.619
I7	1991	- fornite di acqua calda	13.794
I8	1991	- fornite di riscaldamento	13.981
I9	1991	Abitazioni non occupate	1.094
I10	1991	- utilizzate per vacanza	48
I11	1991	- utilizzate per lavoro e/o studio	197
I12	1991	- disponibili per la vendita	120
I13	1991	- disponibili per l'affitto	136
I14	1991	- disponibili per vendita o affitto	42
I15	1991	- fornite di gabinetto	1.066
I16	1991	- fornite di acqua potabile	1.073
I17	1991	- fornite di acqua calda	985
I18	1991	- fornite di riscaldamento	1.031
		ISTAT	
I21	1994	Fabbricati residenziali di nuova costruzione	30

Continua: ABITAZIONI, EDILIZIA E OPERE PUBBLICHE - ISTAT

I22	1994	Fabbricati residenziali di nuova costruzione: volume (mc)	119.077
I23	1994	Fabbricati non residenziali di nuova costruzione	18
I24	1994	Fabbricati non residenziali di nuova costruzione: volume (mc)	149.858
I25	1994	Abitazioni	216
I26	1994	Stanze	848
		C.C.I.A.A.	
I27	1996	Fabbricati residenziali di nuova costruzione	13
I28	1996	Fabbricati residenziali di nuova costruzione: volume (mc)	96.280
I29	1996	Fabbricati non residenziali di nuova costruzione	8
I30	1996	Fabbricati non residenziali di nuova costruzione: volume (mc)	154.055
I31	1996	Abitazioni	170
I32	1996	Stanze	675

COMUNICAZIONI E TRASPORTI

J1	1995	Collegamenti telefonici principali	18.729
J2	1995	- abbonati negli ambienti di lavoro	5.748
J3	1995	- abbonati nelle abitazioni	12.707
J4	1995	- apparecchi a disposizione del pubblico	274
J6	1995	Autovetture circolanti	26.130
J7	1995	- a benzina	23.017
J8	1995	- a gasolio	2.049
J9	1995	- a metano	223
J10	1995	- a GPL	841
J18	91-95	Totale incidenti 1991-1995	832
J19	91-95	Incidenti medi annui ogni 10.000 abitanti	41,0

TURISMO

K1	1996	Esercizi alberghieri	2
K2	1996	Posti letto alberghi	104
K3	1996	Camere alberghi	70
K4	1996	Bagni alberghi	65
K5	1996	Arrivi alberghieri	5.316
K6	1996	Presenze alberghiere	16.208
K7	1995	Esercizi extralberghieri	0
K8	1995	Posti letto extralberghieri	0
K9	1995	Arrivi extralberghieri	0
K10	1995	Presenze extralberghiere	0

N°	Anno	INDICATORI SOCIALI	Valore
ISTRUZIONE			
L1	1991	Laureati	941
L2	1991	Diplomati	7.660
L3	1991	Residenti con licenza media inferiore	11.389
L4	1991	Residenti con licenza elementare	13.248
L5	1991	Alfabeti privi di titolo di studio	4.426
L6	1991	Alfabeti in età65 anni e oltre	1.575
L7	1991	Analfabeti	356
L8	1991	Analfabeti in età65 anni e oltre	157
L9	1991	Studenti	2.881
		SCUOLE MEDIE INFERIORI (ISTAT)	
L28	94-95	Scuole medie inferiori	4
L29	94-95	- statali	4
L30	94-95	- gestite da enti privati	0
L31	94-95	- gestite da enti pubblici	0
L32	94-95	Classi	55
L33	94-95	Aule ordinarie	65
L34	94-95	Aule speciali	28
L35	94-95	Alunni	1.167
		SCUOLE MEDIE SUPERIORI (ISTAT)	
L39	95-96	Scuole medie superiori	8
L41	95-96	- istituti professionali	4
L42	95-96	- istituti tecnici	3
L43	95-96	- licei	1
L44	95-96	- istituti d'arte	0
L45	95-96	- istituti magistrali	0
L46	95-96	- scuole magistrali	0
L48	95-96	Aule ordinarie	121
L49	95-96	Aule speciali	54
L50	95-96	Studenti	3.153
L51	95-96	- di istituti professionali	958
L52	95-96	- di istituti tecnici	1.611
L53	95-96	- di licei	584
L54	95-96	- di istituti d'arte	0
L55	95-96	- di istituti magistrali	0
L56	95-96	- di scuole magistrali	0
		SCUOLE MATERNE COMUNALI (C.C.C.)	
L59	1995	Scuole materne comunali	0
L60	1995	Sezioni	0
L61	1995	Alunni iscritti	0
L62	1995	Insegnanti	0

N°	Anno	INDICATORI SOCIALI	Valore
Continua: ISTRUZIONE - C.C.C.			
		SCUOLE MATERNE STATALI (C.C.C.)	
L63	1995	Scuole materne statali	9
L64	1995	Sezioni	28
L65	1995	Alunni iscritti	696
		ISTRUZIONE PRIMARIA (C.C.C.)	
L66	1995	Scuole	10
L67	1995	Sezioni	91
L68	1995	Alunni iscritti	1.612
		ISTRUZIONE MEDIA INFERIORE (C.C.C.)	
L69	1995	Scuole	4
L70	1995	Sezioni	55
L71	1995	Alunni iscritti	1.166
		ISTRUZIONE MEDIA SUPERIORE (C.C.C.)	
L72	1995	Scuole	5
L73	1995	Sezioni	140
L74	1995	Alunni iscritti	3.048
SERVIZI COMUNALI VARI			
M1	1995	Cimiteri	4
M2	1995	Biblioteche comunali	1
M3	1995	Impianti sportivi	22
M4	1995	- piscine	2
M5	1995	- campi da tennis	3
M6	1995	- campi da pattinaggio	0
M7	1995	- stadi comunali	1
M8	1995	- impianti di risalita	0
M9	1995	- altri	16
M10	1995	Farmacie comunali	2
M11	1995	Teatri	1
M12	1995	Musei	0
SANITÀ			
		DECEDUTI PER CAUSA: ELABORAZIONI DELLA PROVINCIA DI MODENA SU DATI ISTAT	
N12	1992	Deceduti residenti	337
N13	1992	- per malattie infettive e parassitarie	2
N14	1992	- per tumori	99
N15	1992	- per malattie ghiandolari	8
N16	1992	- per malattie del sangue	1
N17	1992	- per disturbi psichici	3
N18	1992	- per malattie del sistema nervoso	4

N°	Anno	INDICATORI SOCIALI	Valore
Continua: SANITÀ			
N19	1992	- per malattie dell'apparato circolatorio	152
N20	1992	- per malattie dell'apparato respiratorio	19
N21	1992	- per malattie dell'apparato digerente	16
N22	1992	- per malattie dell'apparato genito-urinario	9
N23	1992	- per malattie della pelle	0
N24	1992	- per malattie del sistema osteomu scolare	1
N25	1992	- per malformazioni congenite	0
N26	1992	- per condizioni morbose di origine pe rinatale	2
N27	1992	- per stati morbosi maldefiniti	3
N28	1992	- per traumatismi e avvelenamenti	15
N29	1992	- per cause non specificate	3
ASSISTENZA E PREVIDENZA			
O1	1995	Assistenza di base: unità di offerta	3
O2	1995	- case protette	1
O3	1995	- case di riposo	0

N°	Anno	INDICATORI SOCIALI	Valore
Continua: ASSISTENZA E PREVIDENZA			
O4	1995	- residenze protette	0
O5	1995	- comunità alloggio	0
O6	1995	- centri diurni	1
O7	1995	- servizi di assistenza domiciliare	1
O9	1995	Assistenza di base: utenti	128
O10	1995	Centri socio-riabilitativi per portatori di handicap	3
O11	1995	Capacità ricettiva dei centri socio-riabilitativi per portatori di handicap	31
O15	1995	Comunità residenziali per minori	0
O16	1995	Capacità ricettiva delle comunità residen-ziali per minori	0
O17	1995	Utenti in carico alle comunità residenziali per minori	0
O18	1995	Asili nido comunali	4
O19	1995	Asili nido comunali: bambini iscritti	179
O20	1995	Asili nido comunali: assistenti	28

N°	Anno	INDICATORI AMBIENTALI	Valore
ENERGIA			
R9	1996	Numero di utenze allacciate alla rete E.N.E.L.	20.716
R10	1996	- per illuminazione pubblica	55
R11	1996	- per usi domestici	15.374
R12	1996	- per usi in locali e luoghi diversi dalle abitazioni	5.287
R13	1996	- per rivenditori	0
R18	1996	Energia elettrica venduta dall'E.N.E.L. (MWh)	267.881
R19	1996	- per illuminazione pubblica	3.416
R20	1996	- per usi domestici	37.282
R21	1996	- per usi in locali e luoghi diversi dalle abitazioni	227.183
R22	1996	- per rivenditori	0
STATO DELL'AMBIENTE			
S1	1995	Zone extra-agricole (ha)	1.335,48
S2	1995	- zone residenziali (ha)	436,41
S3	1995	- zone produttive (ha)	549,90
S4	1995	- servizi, attrezzature pubbliche (ha)	122,66
S5	1995	Zone agricole (ha)	2.542,97

N°	Anno	INDICATORI AMBIENTALI	Valore
Continua: STATO DELL'AMBIENTE			
S6	1995	- zone agricole di tutela (ha)	291,54
S7	1995	- parchi, aree boscate (ha)	313,23
S8	1995	- zone caratterizzate da dissesto idro geologico (ha)	125,24
S9	1995	Verde pubblico attrezzato a scala urbana (ha)	85,80
S10	1995	Lunghezza della rete fognaria (Km)	305
S11	1995	Abitanti serviti da pubblica fognatura (% su residenti)	96,5
S12	1995	Insediamenti produttivi con scarichi in pub-blica fognatura	74
S13	1995	Scarichi di pubblica fognatura	3
S14	1995	Scarichi depurati con depuratore biologico	2
S15	1995	Scolmatori di piena	20
S21	1995	Lunghezza rete idrica interna (Km)	250
S22	1995	Acquedotto: utenze domestiche	11.431
S23	1995	Acquedotto: utenze industriali	1.692
S24	1995	Acquedotto: utenze diverse	185
S25	1995	Acqua erogata (migliaia di mc)	2.880
S27	1994	Produzione rifiuti (t)	90.611,772

Comune di SAVIGNANO sul PANARO

Codice ISTAT	036041
Distretto sanitario	6
Distretto scolastico	21
Circoscrizione del lavoro	Vignola
Codice Avviamento Postale	41056
Prefisso teleselettivo	059

INDICATORI FISICI

Altitudine centro capoluogo (mt)	102
Altitudine minima (mt)	72
Altitudine massima (mt)	377
Superficie territoriale (Kmq)	25,4
- di pianura (Kmq)	0,0
- di collina (Kmq)	25,4
- di montagna (Kmq)	0,0
Distanza dal capoluogo di provincia (Km)	29

POPOLAZIONE

N°	Anno	INDICATORI DEMOGRAFICI	Valore
		POPOLAZIONE CENSITA	
A1	1991	Popolazione residente totale	7.762
A2	1991	Popolazione maschile residente	3.824
A3	1991	- celibi	1.511
A4	1991	- coniugati	2.141
A5	1991	- separati legalmente	33
A6	1991	- divorziati	37
A7	1991	- vedovi	102
A8	1991	Popolazione femminile residente	3.938
A9	1991	- nubili	1.254
A10	1991	- coniugate	2.133
A11	1991	- separate legalmente	33
A12	1991	- divorziate	38
A13	1991	- vedove	480
A14	1991	Variazione ass. popolazione 1981 - 1991	301
A15	1991	Variazione % popolazione 1981 - 1991	4,0
A16	1991	Saldo naturale 1981 - 1991	-84
A17	1991	Saldo migratorio 1981 - 1991	385
A18	1991	Pop. residente in età 0 - 14 anni	933
A19	1991	Pop. residente in età 65 anni e oltre	1.236
A20	1991	Famiglie residenti	2.717
A21	1991	di cui: unidimensionali	418
A22	1991	N° medio di componenti per famiglia	2,86
A23	1991	Densità abitativa	306
A24	1991	Indice di mascolinità (%)	97,1

Continua: POPOLAZIONE CENSITA

N°	Anno	INDICATORI DEMOGRAFICI	Valore
A25	1991	Indice di vecchiaia (%)	132,5
A26	1991	Indice di dipendenza (%)	38,8
A27	1991	Indice di dipendenza giovanile (%)	16,7
A28	1991	Indice di dipendenza degli anziani (%)	22,1
A29	1991	Indice di struttura (%)	94,3
A30	1991	Indice di ricambio (%)	91,8
A31	1991	Stranieri residenti	62
		POPOLAZIONE ANAGRAFICA	
A32	1996	Popolazione residente totale	7.976
A33	1996	Popolazione maschile residente	3.909
A34	1996	Popolazione femminile residente	4.067
A35	1996	Variazione ass. popolazione 1991 - 1996	214
A36	1996	Variazione % popolazione 1991 - 1996	2,8
A37	1996	Pop. residente in età 0 - 14 anni	859
A38	1996	Pop. residente in età 65 anni e oltre	1.474
A39	1996	Pop. residente in età 100 anni e oltre	0
A40	1996	Famiglie residenti	2.986
A41	1996	N° medio di componenti per famiglia	2,67
A42	1996	Nati	51
A43	1996	Morti	59
A44	1996	Iscritti	240
A45	1996	Cancellati	159
A46	1996	Saldo naturale	-8
A47	1996	Saldo migratorio	81
A48	1996	Saldo totale	73

N°	Anno	INDICATORI DEMOGRAFICI	Valore
Continua: POPOLAZIONE ANAGRAFICA			
A49	1996	Tasso di natalità(‰)	6,4
A50	1996	Tasso di mortalità(‰)	7,4
A51	1996	Tasso di incremento naturale (‰)	-1,0
A52	1996	Tasso di iscrizione (‰)	30,1
A53	1996	Tasso di cancellazione (‰)	19,9
A54	1996	Tasso di incremento migratorio (‰)	10,2
A55	1996	Tasso di incremento totale (‰)	9,2
A56	1996	Densità abitativa	314
A57	1996	Indice di mascolinità(%)	96,1
A58	1996	Indice di vecchiaia (%)	171,6
A59	1996	Indice di dipendenza (%)	41,3
A60	1996	Indice di dipendenza giovanile (%)	15,2
A61	1996	Indice di dipendenza degli anziani (%)	26,1
A62	1996	Indice di struttura (%)	96,6
A63	1996	Indice di ricambio (%)	143,2
A64	1996	Cittadini stranieri	105
A65	1996	Matrimoni	42
A66	1996	- con rito religioso	31
A67	1996	- con rito civile	11

N°	Anno	INDICATORI DEMOGRAFICI	Valore
Continua: POPOLAZIONE ANAGRAFICA			
A68	1997	Elettori totale	6.906
A69	1997	- maschi	3.374
A70	1997	- femmine	3.532
A71	1997	Sezioni elettorali	13
A72	1997	- normali	13
A73	1997	- ospedaliere	0
		SERIE STORICA	
A1	1991	Popolazione residente censita	7.762
A32	1992	Popolazione residente	7.760
A32	1993	Popolazione residente	7.833
A32	1994	Popolazione residente	7.893
A32	1995	Popolazione residente	7.903
A32	1996	Popolazione residente	7.976
A20	1991	Famiglie residenti censite	2.717
A40	1992	Famiglie residenti	2.788
A40	1993	Famiglie residenti	2.854
A40	1994	Famiglie residenti	2.985
A40	1995	Famiglie residenti	2.938
A40	1996	Famiglie residenti	2.986

N°	Anno	INDICATORI ECONOMICI	Valore
LAVORO			
		CENSIMENTO 1991	
B1	1991	Popolazione attiva	3.979
B2	1991	- occupati	3.792
B3	1991	- disoccupati	84
B4	1991	- in cerca di prima occupazione	103
B5	1991	Popolazione non attiva	3.783
B6	1991	- casalinghe	682
B7	1991	- studenti	431
B8	1991	- ritirati dal lavoro	1.721
B9	1991	Tasso di attività(%)	51,3
B10	1991	Tasso di attività maschile (%)	61,8
B11	1991	Tasso di attività femminile (%)	41,1
B12	1991	Tasso di occupazione (%)	48,9
B13	1991	Tasso di occupazione maschile (%)	59,9
B14	1991	Tasso di occupazione femminile (%)	38,1
B15	1991	Tasso di disoccupazione (%)	4,7
B16	1991	Tasso di disoccupazione maschile (%)	3,0
B17	1991	Tasso di disoccupazione femminile (%)	7,1
B18	1991	Pop. in condizione professionale	3.876

N°	Anno	INDICATORI ECONOMICI	Valore
Continua: LAVORO - CENSIMENTO 1991			
B19	1991	- occupati in agricoltura	296
B20	1991	- occupati nell'industria	1.985
B21	1991	- occupati in altre attività	1.595
B22	1991	- imprenditori e liberi professionisti	193
B23	1991	- lavoratori in proprio	893
B24	1991	- soci di cooperative	45
B25	1991	- coadiuvanti	120
B26	1991	- dirigenti	32
B27	1991	- direttivi, quadri, impiegati	641
B28	1991	- altri lavoratori dipendenti	1.952
AGRICOLTURA			
		CENSIMENTO 1990	
C1	1990	Aziende agricole	291
C2	1990	di cui: a conduzione diretta del coltivatore	270
C17	1990	Superficie aziendale totale (ha)	1.777,78
C18	1990	Superficie agricola utilizzata (ha)	1.483,83
C25	1990	Unità lavorative totali	480
C26	1990	- familiari	432
C27	1990	- salariate	48

N°	Anno	INDICATORI ECONOMICI	Valore
INDUSTRIA E SERVIZI			
		CENSIMENTO 1991	
D1	1991	Imprese censite	590
D5	1991	Imprese artigiane	323
D15	1991	Istituzioni censite	3
D16	1991	UnitàLocali censite	686
D17	1991	- delle imprese artigiane	343
D18	1991	- delle istituzioni	36
D46	1991	Addetti censiti U.L.	2.754
D47	1991	- indipendenti	998
D48	1991	- delle imprese artigiane	950
D49	1991	- delle istituzioni	166
D50	1991	Addetti ogni 100 abitanti	35,5
IMPRESE			
		INFOCAMERE-CERVED	
E1	1997	Imprese attive	860
E9	1997	Imprese artigiane	332
E10	1997	UnitàLocali totali	968
E11	1997	U.L. attive in agricoltura	235
E12	1997	U.L. attive nell'industria	265
E13	1997	- estrazione di minerali	8
E14	1997	- industria alimentare, bevande e tabac co	24
E15	1997	- industria tessile, abbigliamento e cuoio	18
E16	1997	- industria del legno	10
E17	1997	- industria della carta, stampa ed editoria	2
E18	1997	- industria chimica, gomma e materie plastiche	6
E19	1997	- industria ceramica e minerali non metalliferi	14
E20	1997	- industria produzione e fabbricazione prodotti in metallo	31
E21	1997	- industria meccanica	17
E22	1997	- industria macchine e apparecchiature elettriche ed elettroniche	9
E23	1997	- industria apparecchi medicali e di precisione	5
E24	1997	- fabbricazione di mezzi di trasporto	0
E25	1997	- altre industrie manifatturiere	9
E26	1997	- produzione e distribuzione di energia elettrica, gas e acqua	0
E27	1997	- costruzioni	112
E28	1997	U.L. attive nel terziario	426
E29	1997	- commercio	223

Continua: IMPRESE - INFOCAMERE / CERVED

N°	Anno	INDICATORI ECONOMICI	Valore
E30	1997	- alberghi e ristoranti	32
E31	1997	- trasporti, magazzinaggio e comunica zioni	84
E32	1997	- intermediazione monetaria e finanziaria	8
E33	1997	- attivitàimmobiliari, noleggio, informa tica, ricerca e altre attivitàprofessio nali ed imprenditoriali	51
E34	1997	- istruzione	0
E35	1997	- sanitàe altri servizi sociali	0
E36	1997	- altri servizi pubblici, sociali e personali	28
E37	1997	Addetti U.L. totali	2.691
E38	1997	Addetti in agricoltura	240
E39	1997	Addetti nell'industria	1.383
E40	1997	- estrazione di minerali	34
E41	1997	- industria alimentare, bevande e tabac- co	155
E42	1997	- industria tessile, abbigliamento e cuoio	72
E43	1997	- industria del legno	36
E44	1997	- industria della carta, stampa ed editoria	36
E45	1997	- industria chimica, gomma e materie plastiche	20
E46	1997	- industria ceramica e minerali non metalliferi	491
E47	1997	- industria produzione e fabbricazione prodotti in metallo	176
E48	1997	- industria meccanica	39
E49	1997	- industria macchine e apparecchiature elettriche ed elettroniche	30
E50	1997	- industria apparecchi medicali e di pre cisione	12
E51	1997	- fabbricazione di mezzi di trasporto	0
E52	1997	- altre industrie manifatturiere	12
E53	1997	- produzione e distribuzione di energia elettrica, gas e acqua	0
E54	1997	- costruzioni	270
E55	1997	Addetti nel terziario	892
E56	1997	- commercio	469
E57	1997	- alberghi e ristoranti	83
E58	1997	- trasporti, magazzinaggio e comunica zioni	139
E59	1997	- intermediazione monetaria e finanziaria	22
E60	1997	- attivitàimmobiliari, noleggio, infor matica, ricerca e altre attivitàprofes sionali ed imprenditoriali	103
E61	1997	- istruzione	0
E62	1997	- sanitàe altri servizi sociali	0
E63	1997	- altri servizi pubblici, sociali e personali	76

N°	Anno	INDICATORI ECONOMICI	Valore

COMMERCIO

F4	1996	Imprese nel commercio al minuto	82
F5	1996	- despecializzato e alimentare	19
F6	1996	- extralimentare	63
F7	1996	Pubblici esercizi	29
F12	1996	U.L. nel commercio al minuto	96
F13	1996	- despecializzato e alimentare	23
F14	1996	- extralimentare	73
F15	1996	U.L. pubblici esercizi	31
F20	1996	Addetti nel commercio al minuto	175
F21	1996	- despecializzato e alimentare	58
F22	1996	- extralimentare	117
F23	1996	Addetti pubblici esercizi	79

CREDITO

H3	1996	Impieghi bancari (milioni di lire)	n.d.
H4	1996	Depositi bancari (milioni di lire)	n.d.
H5	1996	Sportelli bancari	4

ABITAZIONI, EDILIZIA E OPERE PUBBLICHE

		CENSIMENTO 1991	
I1	1991	Totale abitazioni	2.939
I2	1991	Abitazioni occupate	2.695
I3	1991	- in proprietà	1.862
I4	1991	- in affitto	612
I5	1991	- fornite di acqua potabile e gabinetto	2.683
I6	1991	- collegate alla rete fognaria	2.444
I7	1991	- fornite di acqua calda	2.633
I8	1991	- fornite di riscaldamento	2.686
I9	1991	Abitazioni non occupate	244
I10	1991	- utilizzate per vacanza	18
I11	1991	- utilizzate per lavoro e/o studio	30
I12	1991	- disponibili per la vendita	4
I13	1991	- disponibili per l'affitto	14
I14	1991	- disponibili per vendita o affitto	18
I15	1991	- fornite di gabinetto	221
I16	1991	- fornite di acqua potabile	222
I17	1991	- fornite di acqua calda	176
I18	1991	- fornite di riscaldamento	192
		ISTAT	
I21	1994	Fabbricati residenziali di nuova costruzione	4

Continua: ABITAZIONI, EDILIZIA E OPERE PUBBLICHE - ISTAT

I22	1994	Fabbricati residenziali di nuova costruzione: volume (mc)	4.969
I23	1994	Fabbricati non residenziali di nuova costruzione	1
I24	1994	Fabbricati non residenziali di nuova costruzione: volume (mc)	2.894
I25	1994	Abitazioni	8
I26	1994	Stanze	35
		C.C.I.A.A.	
I27	1996	Fabbricati residenziali di nuova costruzione	4
I28	1996	Fabbricati residenziali di nuova costruzione: volume (mc)	34.711
I29	1996	Fabbricati non residenziali di nuova costruzione	2
I30	1996	Fabbricati non residenziali di nuova costruzione: volume (mc)	3.365
I31	1996	Abitazioni	62
I32	1996	Stanze	232

COMUNICAZIONI E TRASPORTI

J1	1995	Collegamenti telefonici principali	3.294
J2	1995	- abbonati negli ambienti di lavoro	739
J3	1995	- abbonati nelle abitazioni	2.512
J4	1995	- apparecchi a disposizione del pubblico	43
J6	1995	Autovetture circolanti	4.732
J7	1995	- a benzina	4.114
J8	1995	- a gasolio	366
J9	1995	- a metano	107
J10	1995	- a GPL	145
J18	91-95	Totale incidenti 1991-1995	123
J19	91-95	Incidenti medi annui ogni 10.000 abitanti	31,4

TURISMO

K1	1996	Esercizi alberghieri	4
K2	1996	Posti letto alberghi	104
K3	1996	Camere alberghi	61
K4	1996	Bagni alberghi	55
K5	1996	Arrivi alberghieri	2.257
K6	1996	Presenze alberghiere	23.319
K7	1995	Esercizi extralberghieri	0
K8	1995	Posti letto extralberghieri	0
K9	1995	Arrivi extralberghieri	0
K10	1995	Presenze extralberghiere	0

	Anno	INDICATORI SOCIALI	
ISTRUZIONE			
L1		Laureati	113
	1991	Diplomati	
L3	1991		2.266
L4		Residenti con licenza elementare	2.724
	1991	Alfabeti privi di titolo di studio	
L6	1991		505
L7		Analfabeti	51
	1991	Analfabeti in età65 anni e oltre	
L9	1991		431
		SCUOLE MEDIE INFERIORI (ISTAT)	
	94-95	Scuole medie inferiori	
L29	94-95	statali	1
	94-95	-	0
L31		- gestite da enti pubblici	
L32	94-95		9
L33		Aule ordinarie	9
	94-95	Aule speciali	
L35	94-95		166
		SCUOLE MEDIE SUPERIORI (ISTAT)	
	95-96	Scuole medie superiori	
L41	95-96	istituti professionali	0
	95-96	-	0
L43		- licei	
L44	95-96	istituti d'arte	0
	95-96	-	0
L46		- scuole magistrali	
L48	95-96		0
L49		Aule speciali	0
	95-96	Studenti	
L51	95-96	di istituti professionali	0
	95-96	- cnici	0
	95-96	-	0
L54		- di istituti d'arte	
L55	95-96	di istituti magistrali	0
	95-96	-	0
		SCUOLE MATERNE COMUNALI (C.C.C.)	
	1995	Scuole materne comunali	
L60	1995		0
L61		Alunni iscritti	0
	1995	Insegnanti	

N°	Anno		Valore
Continua: ISTRUZIONE - C.C.C.			
L63	1995		4
L64		Sezioni	7
	1995	Alunni iscritti	
		ISTRUZIONE PRIMARIA (C.C.C.)	
L66		Scuole	3
	1995	Sezioni	
L68	1995		251
		ISTRUZIONE MEDIA INFERIORE (C.C.C.)	
	1995	Scuole	
L70	1995		9
L71		Alunni iscritti	167
L72	1995		0
L73		Sezioni	0
	1995	Alunni iscritti	
SERVIZI COMUNALI VARI			
M1		Cimiteri	2
	1995	Biblioteche comunali	
M3	1995		6
M4		- piscine	
M5	1995	campi da tennis	2
	1995	-	1
M7		- stadi comunali	
M8	1995	impianti di risalita	0
	1995	-	1
M10		Farmacie comunali	0
	1995	Teatri	
M12	1995		0
SANITÀ			
		PROVINCIA DI MODENA SU DATI ISTAT	
N12		Deceduti residenti	69
	1992	-	3
N14		- per tumori	
N15	1992	per malattie ghiandolari	0
	1992	-	1
N17		- per disturbi psichici	
N18	1992	per malattie del sistema nervoso	1

N°	Anno	INDICATORI SOCIALI	Valore
Continua: SANITÀ			
N19	1992	- per malattie dell'apparato circolatorio	19
N20	1992	- per malattie dell'apparato respiratorio	6
N21	1992	- per malattie dell'apparato digerente	4
N22	1992	- per malattie dell'apparato genito-urinario	0
N23	1992	- per malattie della pelle	0
N24	1992	- per malattie del sistema osteomu scolare	1
N25	1992	- per malformazioni congenite	0
N26	1992	- per condizioni morbose di origine pe rinatale	1
N27	1992	- per stati morbosi maldefiniti	0
N28	1992	- per traumatismi e avvelenamenti	7
N29	1992	- per cause non specificate	0
ASSISTENZA E PREVIDENZA			
O1	1995	Assistenza di base: unità di offerta	1
O2	1995	- case protette	0
O3	1995	- case di riposo	0

N°	Anno	INDICATORI SOCIALI	Valore
Continua: ASSISTENZA E PREVIDENZA			
O4	1995	- residenze protette	0
O5	1995	- comunità alloggio	0
O6	1995	- centri diurni	0
O7	1995	- servizi di assistenza domiciliare	1
O9	1995	Assistenza di base: utenti	11
O10	1995	Centri socio-riabilitativi per portatori di handicap	0
O11	1995	Capacità ricettiva dei centri socio-riabilitativi per portatori di handicap	0
O15	1995	Comunità residenziali per minori	0
O16	1995	Capacità ricettiva delle comunità residen-ziali per minori	0
O17	1995	Utenti in carico alle comunità residenziali per minori	0
O18	1995	Asili nido comunali	1
O19	1995	Asili nido comunali: bambini iscritti	24
O20	1995	Asili nido comunali: assistenti	4

N°	Anno	INDICATORI AMBIENTALI	Valore
ENERGIA			
R9	1996	Numero di utenze allacciate alla rete E.N.E.L.	4.241
R10	1996	- per illuminazione pubblica	13
R11	1996	- per usi domestici	3.104
R12	1996	- per usi in locali e luoghi diversi dalle abitazioni	1.124
R13	1996	- per rivenditori	0
R18	1996	Energia elettrica venduta dall'E.N.E.L. (MWh)	69.745
R19	1996	- per illuminazione pubblica	472
R20	1996	- per usi domestici	7.676
R21	1996	- per usi in locali e luoghi diversi dalle abitazioni	61.597
R22	1996	- per rivenditori	0
STATO DELL'AMBIENTE			
S1	1995	Zone extra-agricole (ha)	341,50
S2	1995	- zone residenziali (ha)	82,01
S3	1995	- zone produttive (ha)	137,70
S4	1995	- servizi, attrezzature pubbliche (ha)	5,58
S5	1995	Zone agricole (ha)	2.203,65

N°	Anno	INDICATORI AMBIENTALI	Valore
Continua: STATO DELL'AMBIENTE			
S6	1995	- zone agricole di tutela (ha)	316,50
S7	1995	- parchi, aree boscate (ha)	62,40
S8	1995	- zone caratterizzate da dissesto idro geologico (ha)	41,70
S9	1995	Verde pubblico attrezzato a scala urbana (ha)	20,06
S10	1995	Lunghezza della rete fognaria (Km)	22
S11	1995	Abitanti serviti da pubblica fognatura (% su residenti)	87,3
S12	1995	Insediamenti produttivi con scarichi in pub-blica fognatura	5
S13	1995	Scarichi di pubblica fognatura	1
S14	1995	Scarichi depurati con depuratore biologico	1
S15	1995	Scolmatori di piena	14
S21	1995	Lunghezza rete idrica interna (Km)	0
S22	1995	Acquedotto: utenze domestiche	0
S23	1995	Acquedotto: utenze industriali	0
S24	1995	Acquedotto: utenze diverse	0
S25	1995	Acqua erogata (migliaia di mc)	0
S27	1994	Produzione rifiuti (t)	5.542,753

Comune di SERRAMAZZONI

Codice ISTAT	036042
Distretto sanitario	5
Distretto scolastico	20
Circoscrizione del lavoro	Pavullo
Codice Avviamento Postale	41028
Prefisso teleselettivo	0536

INDICATORI FISICI

Altitudine centro capoluogo (mt)	791
Altitudine minima (mt)	226
Altitudine massima (mt)	904
Superficie territoriale (Kmq)	93,3
- di pianura (Kmq)	0,0
- di collina (Kmq)	93,3
- di montagna (Kmq)	0,0
Distanza dal capoluogo di provincia (Km)	35

POPOLAZIONE

N°	Anno	INDICATORI DEMOGRAFICI	Valore
		POPOLAZIONE CENSITA	
A1	1991	Popolazione residente totale	5.428
A2	1991	Popolazione maschile residente	2.750
A3	1991	- celibi	1.162
A4	1991	- coniugati	1.439
A5	1991	- separati legalmente	32
A6	1991	- divorziati	22
A7	1991	- vedovi	95
A8	1991	Popolazione femminile residente	2.678
A9	1991	- nubili	819
A10	1991	- coniugate	1.425
A11	1991	- separate legalmente	14
A12	1991	- divorziate	18
A13	1991	- vedove	402
A14	1991	Variazione ass. popolazione 1981 - 1991	223
A15	1991	Variazione % popolazione 1981 - 1991	4,3
A16	1991	Saldo naturale 1981 - 1991	-318
A17	1991	Saldo migratorio 1981 - 1991	541
A18	1991	Pop. residente in età 0 - 14 anni	688
A19	1991	Pop. residente in età 65 anni e oltre	1.182
A20	1991	Famiglie residenti	2.144
A21	1991	di cui: unidimensionali	548
A22	1991	N° medio di componenti per famiglia	2,52
A23	1991	Densità abitativa	58
A24	1991	Indice di mascolinità (%)	102,7

Continua: POPOLAZIONE CENSITA

N°	Anno	INDICATORI DEMOGRAFICI	Valore
A25	1991	Indice di vecchiaia (%)	171,8
A26	1991	Indice di dipendenza (%)	52,6
A27	1991	Indice di dipendenza giovanile (%)	19,3
A28	1991	Indice di dipendenza degli anziani (%)	33,2
A29	1991	Indice di struttura (%)	86,8
A30	1991	Indice di ricambio (%)	123,9
A31	1991	Stranieri residenti	69
		POPOLAZIONE ANAGRAFICA	
A32	1996	Popolazione residente totale	5.913
A33	1996	Popolazione maschile residente	2.974
A34	1996	Popolazione femminile residente	2.939
A35	1996	Variazione ass. popolazione 1991 - 1996	485
A36	1996	Variazione % popolazione 1991 - 1996	8,9
A37	1996	Pop. residente in età 0 - 14 anni	731
A38	1996	Pop. residente in età 65 anni e oltre	1.270
A39	1996	Pop. residente in età 100 anni e oltre	1
A40	1996	Famiglie residenti	2.446
A41	1996	N° medio di componenti per famiglia	2,41
A42	1996	Nati	56
A43	1996	Morti	92
A44	1996	Iscritti	323
A45	1996	Cancellati	194
A46	1996	Saldo naturale	-36
A47	1996	Saldo migratorio	129
A48	1996	Saldo totale	93

N°	Anno	INDICATORI DEMOGRAFICI	Valore
Continua: POPOLAZIONE ANAGRAFICA			
A49	1996	Tasso di natalità(‰)	9,5
A50	1996	Tasso di mortalità(‰)	15,6
A51	1996	Tasso di incremento naturale (‰)	-6,1
A52	1996	Tasso di iscrizione (‰)	54,6
A53	1996	Tasso di cancellazione (‰)	32,8
A54	1996	Tasso di incremento migratorio (‰)	21,8
A55	1996	Tasso di incremento totale (‰)	15,7
A56	1996	Densità abitativa	63
A57	1996	Indice di mascolinità(%)	101,2
A58	1996	Indice di vecchiaia (%)	173,7
A59	1996	Indice di dipendenza (%)	51,2
A60	1996	Indice di dipendenza giovanile (%)	18,7
A61	1996	Indice di dipendenza degli anziani (%)	32,5
A62	1996	Indice di struttura (%)	84,3
A63	1996	Indice di ricambio (%)	116,8
A64	1996	Cittadini stranieri	216
A65	1996	Matrimoni	55
A66	1996	- con rito religioso	49
A67	1996	- con rito civile	6

N°	Anno	INDICATORI DEMOGRAFICI	Valore
Continua: POPOLAZIONE ANAGRAFICA			
A68	1997	Elettori totale	5.074
A69	1997	- maschi	2.520
A70	1997	- femmine	2.554
A71	1997	Sezioni elettorali	11
A72	1997	- normali	11
A73	1997	- ospedaliere	0
		SERIE STORICA	
A1	1991	Popolazione residente censita	5.428
A32	1992	Popolazione residente	5.530
A32	1993	Popolazione residente	5.660
A32	1994	Popolazione residente	5.711
A32	1995	Popolazione residente	5.877
A32	1996	Popolazione residente	5.913
A20	1991	Famiglie residenti censite	2.144
A40	1992	Famiglie residenti	2.252
A40	1993	Famiglie residenti	2.308
A40	1994	Famiglie residenti	2.345
A40	1995	Famiglie residenti	2.399
A40	1996	Famiglie residenti	2.446

N°	Anno	INDICATORI ECONOMICI	Valore
LAVORO			
		CENSIMENTO 1991	
B1	1991	Popolazione attiva	2.514
B2	1991	- occupati	2.340
B3	1991	- disoccupati	83
B4	1991	- in cerca di prima occupazione	91
B5	1991	Popolazione non attiva	2.914
B6	1991	- casalinghe	526
B7	1991	- studenti	253
B8	1991	- ritirati dal lavoro	1.296
B9	1991	Tasso di attività(%)	46,3
B10	1991	Tasso di attività maschile (%)	57,0
B11	1991	Tasso di attività femminile (%)	35,4
B12	1991	Tasso di occupazione (%)	43,1
B13	1991	Tasso di occupazione maschile (%)	54,0
B14	1991	Tasso di occupazione femminile (%)	32,0
B15	1991	Tasso di disoccupazione (%)	6,9
B16	1991	Tasso di disoccupazione maschile (%)	5,3
B17	1991	Tasso di disoccupazione femminile (%)	9,6
B18	1991	Pop. in condizione professionale	2.423

N°	Anno	INDICATORI ECONOMICI	Valore
Continua: LAVORO - CENSIMENTO 1991			
B19	1991	- occupati in agricoltura	338
B20	1991	- occupati nell'industria	1.081
B21	1991	- occupati in altre attività	1.004
B22	1991	- imprenditori e liberi professionisti	203
B23	1991	- lavoratori in proprio	621
B24	1991	- soci di cooperative	20
B25	1991	- coadiuvanti	107
B26	1991	- dirigenti	24
B27	1991	- direttivi, quadri, impiegati	381
B28	1991	- altri lavoratori dipendenti	1.067
AGRICOLTURA			
		CENSIMENTO 1990	
C1	1990	Aziende agricole	770
C2	1990	di cui: a conduzione diretta del coltivatore	741
C17	1990	Superficie aziendale totale (ha)	6.874,68
C18	1990	Superficie agricola utilizzata (ha)	4.728,25
C25	1990	Unità lavorative totali	572
C26	1990	- familiari	514
C27	1990	- salariate	58

N°	Anno	INDICATORI ECONOMICI	Valore
INDUSTRIA E SERVIZI			
		CENSIMENTO 1991	
D1	1991	Imprese censite	470
D5	1991	Imprese artigiane	209
D15	1991	Istituzioni censite	13
D16	1991	UnitàLocali censite	554
D17	1991	- delle imprese artigiane	218
D18	1991	- delle istituzioni	42
D46	1991	Addetti censiti U.L.	1.546
D47	1991	- indipendenti	797
D48	1991	- delle imprese artigiane	462
D49	1991	- delle istituzioni	181
D50	1991	Addetti ogni 100 abitanti	28,5
IMPRESE			
		INFOCAMERE-CERVED	
E1	1997	Imprese attive	802
E9	1997	Imprese artigiane	208
E10	1997	UnitàLocali totali	883
E11	1997	U.L. attive in agricoltura	337
E12	1997	U.L. attive nell'industria	211
E13	1997	- estrazione di minerali	1
E14	1997	- industria alimentare, bevande e tabac co	36
E15	1997	- industria tessile, abbigliamento e cuoio	12
E16	1997	- industria del legno	12
E17	1997	- industria della carta, stampa ed editoria	2
E18	1997	- industria chimica, gomma e materie plastiche	1
E19	1997	- industria ceramica e minerali non metalliferi	14
E20	1997	- industria produzione e fabbricazione prodotti in metallo	18
E21	1997	- industria meccanica	9
E22	1997	- industria macchine e apparecchiature elettriche ed elettroniche	3
E23	1997	- industria apparecchi medicali e di precisione	0
E24	1997	- fabbricazione di mezzi di trasporto	2
E25	1997	- altre industrie manifatturiere	6
E26	1997	- produzione e distribuzione di energia elettrica, gas e acqua	2
E27	1997	- costruzioni	93
E28	1997	U.L. attive nel terziario	306
E29	1997	- commercio	151

Continua: IMPRESE - INFOCAMERE / CERVED

N°	Anno	INDICATORI ECONOMICI	Valore
E30	1997	- alberghi e ristoranti	52
E31	1997	- trasporti, magazzinaggio e comunica zioni	32
E32	1997	- intermediazione monetaria e finanziaria	13
E33	1997	- attivitàimmobiliari, noleggio, informa tica, ricerca e altre attivitàprofessio nali ed imprenditoriali	37
E34	1997	- istruzione	2
E35	1997	- sanitàe altri servizi sociali	1
E36	1997	- altri servizi pubblici, sociali e personali	18
E37	1997	Addetti U.L. totali	1.629
E38	1997	Addetti in agricoltura	350
E39	1997	Addetti nell'industria	723
E40	1997	- estrazione di minerali	1
E41	1997	- industria alimentare, bevande e tabac- co	121
E42	1997	- industria tessile, abbigliamento e cuoio	40
E43	1997	- industria del legno	20
E44	1997	- industria della carta, stampa ed editoria	13
E45	1997	- industria chimica, gomma e materie plastiche	3
E46	1997	- industria ceramica e minerali non metalliferi	214
E47	1997	- industria produzione e fabbricazione prodotti in metallo	35
E48	1997	- industria meccanica	43
E49	1997	- industria macchine e apparecchiature elettriche ed elettroniche	60
E50	1997	- industria apparecchi medicali e di pre cisione	0
E51	1997	- fabbricazione di mezzi di trasporto	2
E52	1997	- altre industrie manifatturiere	16
E53	1997	- produzione e distribuzione di energia elettrica, gas e acqua	2
E54	1997	- costruzioni	153
E55	1997	Addetti nel terziario	526
E56	1997	- commercio	236
E57	1997	- alberghi e ristoranti	126
E58	1997	- trasporti, magazzinaggio e comunica zioni	43
E59	1997	- intermediazione monetaria e finanziaria	29
E60	1997	- attivitàimmobiliari, noleggio, infor matica, ricerca e altre attivitàprofes sionali ed imprenditoriali	61
E61	1997	- istruzione	2
E62	1997	- sanitàe altri servizi sociali	1
E63	1997	- altri servizi pubblici, sociali e personali	28

N°	Anno	INDICATORI ECONOMICI	Valore
COMMERCIO			
F4	1996	Imprese nel commercio al minuto	74
F5	1996	- despecializzato e alimentare	29
F6	1996	- extralimentare	45
F7	1996	Pubblici esercizi	50
F12	1996	U.L. nel commercio al minuto	86
F13	1996	- despecializzato e alimentare	34
F14	1996	- extralimentare	52
F15	1996	U.L. pubblici esercizi	53
F20	1996	Addetti nel commercio al minuto	143
F21	1996	- despecializzato e alimentare	62
F22	1996	- extralimentare	81
F23	1996	Addetti pubblici esercizi	119
CREDITO			
H3	1996	Impieghi bancari (milioni di lire)	n.d.
H4	1996	Depositi bancari (milioni di lire)	n.d.
H5	1996	Sportelli bancari	3
ABITAZIONI, EDILIZIA E OPERE PUBBLICHE			
		CENSIMENTO 1991	
I1	1991	Totale abitazioni	4.644
I2	1991	Abitazioni occupate	2.116
I3	1991	- in proprietà	1.561
I4	1991	- in affitto	343
I5	1991	- fornite di acqua potabile e gabinetto	2.070
I6	1991	- collegate alla rete fognaria	1.472
I7	1991	- fornite di acqua calda	1.905
I8	1991	- fornite di riscaldamento	2.081
I9	1991	Abitazioni non occupate	2.528
I10	1991	- utilizzate per vacanza	1.574
I11	1991	- utilizzate per lavoro e/o studio	40
I12	1991	- disponibili per la vendita	22
I13	1991	- disponibili per l'affitto	304
I14	1991	- disponibili per vendita o affitto	53
I15	1991	- fornite di gabinetto	2.319
I16	1991	- fornite di acqua potabile	2.457
I17	1991	- fornite di acqua calda	1.902
I18	1991	- fornite di riscaldamento	2.214
		ISTAT	
I21	1994	Fabbricati residenziali di nuova costruzione	12

Continua: ABITAZIONI, EDILIZIA E OPERE PUBBLICHE - ISTAT

N°	Anno	INDICATORI ECONOMICI	Valore
I22	1994	Fabbricati residenziali di nuova costruzione: volume (mc)	17.801
I23	1994	Fabbricati non residenziali di nuova costruzione	10
I24	1994	Fabbricati non residenziali di nuova costruzione: volume (mc)	4.652
I25	1994	Abitazioni	34
I26	1994	Stanze	110
		C.C.I.A.A.	
I27	1996	Fabbricati residenziali di nuova costruzione	14
I28	1996	Fabbricati residenziali di nuova costruzione: volume (mc)	18.586
I29	1996	Fabbricati non residenziali di nuova costruzione	8
I30	1996	Fabbricati non residenziali di nuova costruzione: volume (mc)	149.959
I31	1996	Abitazioni	70
I32	1996	Stanze	203
COMUNICAZIONI E TRASPORTI			
J1	1995	Collegamenti telefonici principali	3.152
J2	1995	- abbonati negli ambienti di lavoro	474
J3	1995	- abbonati nelle abitazioni	2.599
J4	1995	- apparecchi a disposizione del pubblico	79
J6	1995	Autovetture circolanti	3.376
J7	1995	- a benzina	2.832
J8	1995	- a gasolio	384
J9	1995	- a metano	36
J10	1995	- a GPL	124
J18	91-95	Totale incidenti 1991-1995	129
J19	91-95	Incidenti medi annui ogni 10.000 abitanti	46,0
TURISMO			
K1	1996	Esercizi alberghieri	11
K2	1996	Posti letto alberghi	306
K3	1996	Camere alberghi	173
K4	1996	Bagni alberghi	131
K5	1996	Arrivi alberghieri	1.966
K6	1996	Presenze alberghiere	11.748
K7	1995	Esercizi extralberghieri	1
K8	1995	Posti letto extralberghieri	60
K9	1995	Arrivi extralberghieri	0
K10	1995	Presenze extralberghiere	0

N°	Anno	INDICATORI SOCIALI	Valore
ISTRUZIONE			
L1	1991	Laureati	96
L2	1991	Diplomati	843
L3	1991	Residenti con licenza media inferiore	1.390
L4	1991	Residenti con licenza elementare	2.130
L5	1991	Alfabeti privi di titolo di studio	671
L6	1991	Alfabeti in età65 anni e oltre	304
L7	1991	Analfabeti	58
L8	1991	Analfabeti in età65 anni e oltre	32
L9	1991	Studenti	253
		SCUOLE MEDIE INFERIORI (ISTAT)	
L28	94-95	Scuole medie inferiori	1
L29	94-95	- statali	1
L30	94-95	- gestite da enti privati	0
L31	94-95	- gestite da enti pubblici	0
L32	94-95	Classi	8
L33	94-95	Aule ordinarie	8
L34	94-95	Aule speciali	5
L35	94-95	Alunni	143
		SCUOLE MEDIE SUPERIORI (ISTAT)	
L39	95-96	Scuole medie superiori	0
L41	95-96	- istituti professionali	0
L42	95-96	- istituti tecnici	0
L43	95-96	- licei	0
L44	95-96	- istituti d'arte	0
L45	95-96	- istituti magistrali	0
L46	95-96	- scuole magistrali	0
L48	95-96	Aule ordinarie	0
L49	95-96	Aule speciali	0
L50	95-96	Studenti	0
L51	95-96	- di istituti professionali	0
L52	95-96	- di istituti tecnici	0
L53	95-96	- di licei	0
L54	95-96	- di istituti d'arte	0
L55	95-96	- di istituti magistrali	0
L56	95-96	- di scuole magistrali	0
		SCUOLE MATERNE COMUNALI (C.C.C.)	
L59	1995	Scuole materne comunali	0
L60	1995	Sezioni	0
L61	1995	Alunni iscritti	0
L62	1995	Insegnanti	0

N°	Anno	INDICATORI SOCIALI	Valore
Continua: ISTRUZIONE - C.C.C.			
		SCUOLE MATERNE STATALI (C.C.C.)	
L63	1995	Scuole materne statali	2
L64	1995	Sezioni	4
L65	1995	Alunni iscritti	95
		ISTRUZIONE PRIMARIA (C.C.C.)	
L66	1995	Scuole	4
L67	1995	Sezioni	23
L68	1995	Alunni iscritti	252
		ISTRUZIONE MEDIA INFERIORE (C.C.C.)	
L69	1995	Scuole	1
L70	1995	Sezioni	7
L71	1995	Alunni iscritti	145
		ISTRUZIONE MEDIA SUPERIORE (C.C.C.)	
L72	1995	Scuole	0
L73	1995	Sezioni	0
L74	1995	Alunni iscritti	0
SERVIZI COMUNALI VARI			
M1	1995	Cimiteri	13
M2	1995	Biblioteche comunali	1
M3	1995	Impianti sportivi	21
M4	1995	- piscine	1
M5	1995	- campi da tennis	15
M6	1995	- campi da pattinaggio	1
M7	1995	- stadi comunali	1
M8	1995	- impianti di risalita	0
M9	1995	- altri	3
M10	1995	Farmacie comunali	0
M11	1995	Teatri	0
M12	1995	Musei	0
SANITÀ			
		DECEDUTI PER CAUSA: ELABORAZIONI DELLA PROVINCIA DI MODENA SU DATI ISTAT	
N12	1992	Deceduti residenti	74
N13	1992	- per malattie infettive e parassitarie	0
N14	1992	- per tumori	30
N15	1992	- per malattie ghiandolari	0
N16	1992	- per malattie del sangue	0
N17	1992	- per disturbi psichici	0
N18	1992	- per malattie del sistema nervoso	2

N°	Anno	INDICATORI SOCIALI	Valore
Continua: SANITÀ			
N19	1992	- per malattie dell'apparato circolatorio	28
N20	1992	- per malattie dell'apparato respiratorio	5
N21	1992	- per malattie dell'apparato digerente	2
N22	1992	- per malattie dell'apparato genito-urinario	1
N23	1992	- per malattie della pelle	0
N24	1992	- per malattie del sistema osteomu scolare	0
N25	1992	- per malformazioni congenite	1
N26	1992	- per condizioni morbose di origine pe rinatale	0
N27	1992	- per stati morbosi maldefiniti	2
N28	1992	- per traumatismi e avvelenamenti	2
N29	1992	- per cause non specificate	1
ASSISTENZA E PREVIDENZA			
O1	1995	Assistenza di base: unità di offerta	0
O2	1995	- case protette	0
O3	1995	- case di riposo	0

N°	Anno	INDICATORI SOCIALI	Valore
Continua: ASSISTENZA E PREVIDENZA			
O4	1995	- residenze protette	0
O5	1995	- comunità alloggio	0
O6	1995	- centri diurni	0
O7	1995	- servizi di assistenza domiciliare	0
O9	1995	Assistenza di base: utenti	0
O10	1995	Centri socio-riabilitativi per portatori di handicap	0
O11	1995	Capacità ricettiva dei centri socio-riabilitativi per portatori di handicap	0
O15	1995	Comunità residenziali per minori	0
O16	1995	Capacità ricettiva delle comunità residen-ziali per minori	0
O17	1995	Utenti in carico alle comunità residenziali per minori	0
O18	1995	Asili nido comunali	0
O19	1995	Asili nido comunali: bambini iscritti	0
O20	1995	Asili nido comunali: assistenti	0

N°	Anno	INDICATORI AMBIENTALI	Valore
ENERGIA			
R9	1996	Numero di utenze allacciate alla rete E.N.E.L.	5.522
R10	1996	- per illuminazione pubblica	66
R11	1996	- per usi domestici	4.473
R12	1996	- per usi in locali e luoghi diversi dalle abitazioni	983
R13	1996	- per rivenditori	0
R18	1996	Energia elettrica venduta dall'E.N.E.L. (MWh)	33.999
R19	1996	- per illuminazione pubblica	439
R20	1996	- per usi domestici	6.743
R21	1996	- per usi in locali e luoghi diversi dalle abitazioni	26.817
R22	1996	- per rivenditori	0
STATO DELL'AMBIENTE			
S1	1995	Zone extra-agricole (ha)	317,55
S2	1995	- zone residenziali (ha)	196,63
S3	1995	- zone produttive (ha)	55,98
S4	1995	- servizi, attrezzature pubbliche (ha)	12,25
S5	1995	Zone agricole (ha)	9.017,97

N°	Anno	INDICATORI AMBIENTALI	Valore
Continua: STATO DELL'AMBIENTE			
S6	1995	- zone agricole di tutela (ha)	66,42
S7	1995	- parchi, aree boscate (ha)	790,09
S8	1995	- zone caratterizzate da dissesto idro geologico (ha)	1.863,60
S9	1995	Verde pubblico attrezzato a scala urbana (ha)	39,30
S10	1995	Lunghezza della rete fognaria (Km)	70
S11	1995	Abitanti serviti da pubblica fognatura (% su residenti)	57,4
S12	1995	Insediamenti produttivi con scarichi in pub-blica fognatura	17
S13	1995	Scarichi di pubblica fognatura	43
S14	1995	Scarichi depurati con depuratore biologico	1
S15	1995	Scolmatori di piena	0
S21	1995	Lunghezza rete idrica interna (Km)	343
S22	1995	Acquedotto: utenze domestiche	3.923
S23	1995	Acquedotto: utenze industriali	299
S24	1995	Acquedotto: utenze diverse	151
S25	1995	Acqua erogata (migliaia di mc)	530
S27	1994	Produzione rifiuti (t)	3.539,261

Comune di SESTOLA

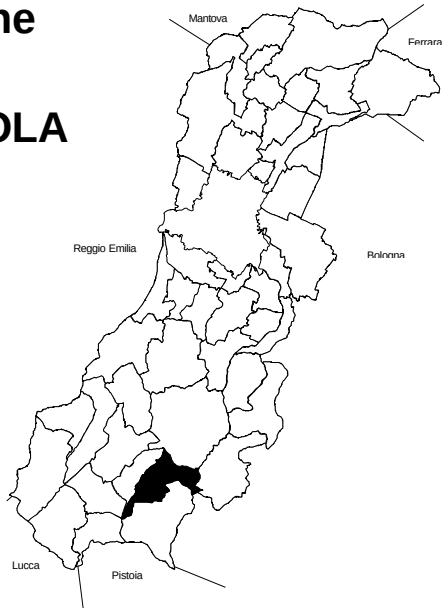

Codice ISTAT	036043
Distretto sanitario	5
Distretto scolastico	20
Circoscrizione del lavoro	Pavullo
Codice Avviamento Postale	41029
Prefisso teleselettivo	0536

INDICATORI FISICI

Altitudine centro capoluogo (mt)	1.020
Altitudine minima (mt)	321
Altitudine massima (mt)	2.165
Superficie territoriale (Kmq)	52,4
- di pianura (Kmq)	0,0
- di collina (Kmq)	0,0
- di montagna (Kmq)	52,4
Distanza dal capoluogo di provincia (Km)	73

POPOLAZIONE

N°	Anno	INDICATORI DEMOGRAFICI	Valore
		POPOLAZIONE CENSITA	
A1	1991	Popolazione residente totale	2.756
A2	1991	Popolazione maschile residente	1.351
A3	1991	- celibi	560
A4	1991	- coniugati	715
A5	1991	- separati legalmente	9
A6	1991	- divorziati	9
A7	1991	- vedovi	58
A8	1991	Popolazione femminile residente	1.405
A9	1991	- nubili	409
A10	1991	- coniugate	735
A11	1991	- separate legalmente	14
A12	1991	- divorziate	10
A13	1991	- vedove	237
A14	1991	Variazione ass. popolazione 1981 - 1991	-124
A15	1991	Variazione % popolazione 1981 - 1991	-4,3
A16	1991	Saldo naturale 1981 - 1991	-177
A17	1991	Saldo migratorio 1981 - 1991	53
A18	1991	Pop. residente in età 0 - 14 anni	280
A19	1991	Pop. residente in età 65 anni e oltre	674
A20	1991	Famiglie residenti	1.125
A21	1991	di cui: unidimensionali	298
A22	1991	N° medio di componenti per famiglia	2,40
A23	1991	Densità abitativa	53
A24	1991	Indice di mascolinità (%)	96,2

Continua: POPOLAZIONE CENSITA

N°	Anno	INDICATORI DEMOGRAFICI	Valore
A25	1991	Indice di vecchiaia (%)	240,7
A26	1991	Indice di dipendenza (%)	52,9
A27	1991	Indice di dipendenza giovanile (%)	15,5
A28	1991	Indice di dipendenza degli anziani (%)	37,4
A29	1991	Indice di struttura (%)	97,4
A30	1991	Indice di ricambio (%)	131,0
A31	1991	Stranieri residenti	6
		POPOLAZIONE ANAGRAFICA	
A32	1996	Popolazione residente totale	2.778
A33	1996	Popolazione maschile residente	1.358
A34	1996	Popolazione femminile residente	1.420
A35	1996	Variazione ass. popolazione 1991 - 1996	22
A36	1996	Variazione % popolazione 1991 - 1996	0,8
A37	1996	Pop. residente in età 0 - 14 anni	282
A38	1996	Pop. residente in età 65 anni e oltre	745
A39	1996	Pop. residente in età 100 anni e oltre	1
A40	1996	Famiglie residenti	1.214
A41	1996	N° medio di componenti per famiglia	2,26
A42	1996	Nati	17
A43	1996	Morti	42
A44	1996	Iscritti	82
A45	1996	Cancellati	59
A46	1996	Saldo naturale	-25
A47	1996	Saldo migratorio	23
A48	1996	Saldo totale	-2

N°	Anno	INDICATORI DEMOGRAFICI	Valore
Continua: POPOLAZIONE ANAGRAFICA			
A49	1996	Tasso di natalità(‰)	6,1
A50	1996	Tasso di mortalità(‰)	15,1
A51	1996	Tasso di incremento naturale (‰)	-9,0
A52	1996	Tasso di iscrizione (‰)	29,5
A53	1996	Tasso di cancellazione (‰)	21,2
A54	1996	Tasso di incremento migratorio (‰)	8,3
A55	1996	Tasso di incremento totale (‰)	-0,7
A56	1996	Densità abitativa	53
A57	1996	Indice di mascolinità(%)	95,6
A58	1996	Indice di vecchiaia (%)	264,2
A59	1996	Indice di dipendenza (%)	58,7
A60	1996	Indice di dipendenza giovanile (%)	16,1
A61	1996	Indice di dipendenza degli anziani (%)	42,5
A62	1996	Indice di struttura (%)	97,6
A63	1996	Indice di ricambio (%)	180,4
A64	1996	Cittadini stranieri	37
A65	1996	Matrimoni	6
A66	1996	- con rito religioso	4
A67	1996	- con rito civile	2

N°	Anno	INDICATORI DEMOGRAFICI	Valore
Continua: POPOLAZIONE ANAGRAFICA			
A68	1997	Elettori totale	2.484
A69	1997	- maschi	1.224
A70	1997	- femmine	1.260
A71	1997	Sezioni elettorali	7
A72	1997	- normali	7
A73	1997	- ospedaliere	0
		SERIE STORICA	
A1	1991	Popolazione residente censita	2.756
A32	1992	Popolazione residente	2.780
A32	1993	Popolazione residente	2.771
A32	1994	Popolazione residente	2.781
A32	1995	Popolazione residente	2.780
A32	1996	Popolazione residente	2.778
A20	1991	Famiglie residenti censite	1.125
A40	1992	Famiglie residenti	1.178
A40	1993	Famiglie residenti	1.189
A40	1994	Famiglie residenti	1.200
A40	1995	Famiglie residenti	1.200
A40	1996	Famiglie residenti	1.214

N°	Anno	INDICATORI ECONOMICI	Valore
LAVORO			
		CENSIMENTO 1991	
B1	1991	Popolazione attiva	1.202
B2	1991	- occupati	1.121
B3	1991	- disoccupati	38
B4	1991	- in cerca di prima occupazione	43
B5	1991	Popolazione non attiva	1.554
B6	1991	- casalinghe	276
B7	1991	- studenti	160
B8	1991	- ritirati dal lavoro	674
B9	1991	Tasso di attività(%)	43,6
B10	1991	Tasso di attività maschile (%)	55,4
B11	1991	Tasso di attività femminile (%)	32,2
B12	1991	Tasso di occupazione (%)	40,7
B13	1991	Tasso di occupazione maschile (%)	52,1
B14	1991	Tasso di occupazione femminile (%)	29,7
B15	1991	Tasso di disoccupazione (%)	6,7
B16	1991	Tasso di disoccupazione maschile (%)	6,0
B17	1991	Tasso di disoccupazione femminile (%)	7,9
B18	1991	Pop. in condizione professionale	1.159

N°	Anno	INDICATORI ECONOMICI	Valore
Continua: LAVORO - CENSIMENTO 1991			
B19	1991	- occupati in agricoltura	148
B20	1991	- occupati nell'industria	322
B21	1991	- occupati in altre attività	689
B22	1991	- imprenditori e liberi professionisti	62
B23	1991	- lavoratori in proprio	381
B24	1991	- soci di cooperative	13
B25	1991	- coadiuvanti	59
B26	1991	- dirigenti	12
B27	1991	- direttivi, quadri, impiegati	197
B28	1991	- altri lavoratori dipendenti	435
AGRICOLTURA			
		CENSIMENTO 1990	
C1	1990	Aziende agricole	328
C2	1990	di cui: a conduzione diretta del coltivatore	317
C17	1990	Superficie aziendale totale (ha)	3.860,63
C18	1990	Superficie agricola utilizzata (ha)	1.859,17
C25	1990	Unità lavorative totali	296
C26	1990	- familiari	279
C27	1990	- salariate	17

N°	Anno	INDICATORI ECONOMICI	Valore
INDUSTRIA E SERVIZI			
		CENSIMENTO 1991	
D1	1991	Imprese censite	262
D5	1991	Imprese artigiane	102
D15	1991	Istituzioni censite	6
D16	1991	UnitàLocali censite	327
D17	1991	- delle imprese artigiane	109
D18	1991	- delle istituzioni	27
D46	1991	Addetti censiti U.L.	879
D47	1991	- indipendenti	439
D48	1991	- delle imprese artigiane	222
D49	1991	- delle istituzioni	131
D50	1991	Addetti ogni 100 abitanti	31,9
IMPRESE			
		INFOCAMERE-CERVED	
E1	1997	Imprese attive	459
E9	1997	Imprese artigiane	126
E10	1997	UnitàLocali totali	513
E11	1997	U.L. attive in agricoltura	160
E12	1997	U.L. attive nell'industria	116
E13	1997	- estrazione di minerali	0
E14	1997	- industria alimentare, bevande e tabac co	11
E15	1997	- industria tessile, abbigliamento e cuoio	5
E16	1997	- industria del legno	8
E17	1997	- industria della carta, stampa ed editoria	1
E18	1997	- industria chimica, gomma e materie plastiche	0
E19	1997	- industria ceramica e minerali non metalliferi	6
E20	1997	- industria produzione e fabbricazione prodotti in metallo	6
E21	1997	- industria meccanica	3
E22	1997	- industria macchine e apparecchiature elettriche ed elettroniche	0
E23	1997	- industria apparecchi medicali e di precisione	1
E24	1997	- fabbricazione di mezzi di trasporto	1
E25	1997	- altre industrie manifatturiere	2
E26	1997	- produzione e distribuzione di energia elettrica, gas e acqua	1
E27	1997	- costruzioni	71
E28	1997	U.L. attive nel terziario	222
E29	1997	- commercio	98

Continua: IMPRESE - INFOCAMERE / CERVED

N°	Anno	INDICATORI ECONOMICI	Valore
E30	1997	- alberghi e ristoranti	66
E31	1997	- trasporti, magazzinaggio e comunica zioni	15
E32	1997	- intermediazione monetaria e finanziaria	5
E33	1997	- attivitàimmobiliari, noleggio, informa tica, ricerca e altre attivitàprofessio nali ed imprenditoriali	21
E34	1997	- istruzione	0
E35	1997	- sanitàe altri servizi sociali	0
E36	1997	- altri servizi pubblici, sociali e personali	17
E37	1997	Addetti U.L. totali	891
E38	1997	Addetti in agricoltura	159
E39	1997	Addetti nell'industria	264
E40	1997	- estrazione di minerali	0
E41	1997	- industria alimentare, bevande e tabac- co	28
E42	1997	- industria tessile, abbigliamento e cuoio	4
E43	1997	- industria del legno	13
E44	1997	- industria della carta, stampa ed editoria	1
E45	1997	- industria chimica, gomma e materie plastiche	0
E46	1997	- industria ceramica e minerali non metalliferi	57
E47	1997	- industria produzione e fabbricazione prodotti in metallo	10
E48	1997	- industria meccanica	3
E49	1997	- industria macchine e apparecchiature elettriche ed elettroniche	0
E50	1997	- industria apparecchi medicali e di pre cisione	4
E51	1997	- fabbricazione di mezzi di trasporto	1
E52	1997	- altre industrie manifatturiere	6
E53	1997	- produzione e distribuzione di energia elettrica, gas e acqua	1
E54	1997	- costruzioni	136
E55	1997	Addetti nel terziario	436
E56	1997	- commercio	168
E57	1997	- alberghi e ristoranti	155
E58	1997	- trasporti, magazzinaggio e comunica zioni	20
E59	1997	- intermediazione monetaria e finanziaria	13
E60	1997	- attivitàimmobiliari, noleggio, infor matica, ricerca e altre attivitàprofes sionali ed imprenditoriali	61
E61	1997	- istruzione	0
E62	1997	- sanitàe altri servizi sociali	0
E63	1997	- altri servizi pubblici, sociali e personali	19

N°	Anno	INDICATORI ECONOMICI	Valore

COMMERCIO

F4	1996	Imprese nel commercio al minuto	52
F5	1996	- despecializzato e alimentare	22
F6	1996	- extralimentare	30
F7	1996	Pubblici esercizi	57
F12	1996	U.L. nel commercio al minuto	63
F13	1996	- despecializzato e alimentare	24
F14	1996	- extralimentare	39
F15	1996	U.L. pubblici esercizi	64
F20	1996	Addetti nel commercio al minuto	113
F21	1996	- despecializzato e alimentare	43
F22	1996	- extralimentare	70
F23	1996	Addetti pubblici esercizi	157

CREDITO

H3	1996	Impieghi bancari (milioni di lire)	n.d.
H4	1996	Depositi bancari (milioni di lire)	n.d.
H5	1996	Sportelli bancari	2

ABITAZIONI, EDILIZIA E OPERE PUBBLICHE

		CENSIMENTO 1991	
I1	1991	Totale abitazioni	3.384
I2	1991	Abitazioni occupate	1.118
I3	1991	- in proprietà	899
I4	1991	- in affitto	118
I5	1991	- fornite di acqua potabile e gabinetto	1.093
I6	1991	- collegate alla rete fognaria	931
I7	1991	- fornite di acqua calda	1.033
I8	1991	- fornite di riscaldamento	1.108
I9	1991	Abitazioni non occupate	2.266
I10	1991	- utilizzate per vacanza	1.830
I11	1991	- utilizzate per lavoro e/o studio	18
I12	1991	- disponibili per la vendita	12
I13	1991	- disponibili per l'affitto	469
I14	1991	- disponibili per vendita o affitto	17
I15	1991	- fornite di gabinetto	2.213
I16	1991	- fornite di acqua potabile	2.256
I17	1991	- fornite di acqua calda	2.093
I18	1991	- fornite di riscaldamento	2.228
		ISTAT	
I21	1994	Fabbricati residenziali di nuova costruzione	7

Continua: ABITAZIONI, EDILIZIA E OPERE PUBBLICHE - ISTAT

I22	1994	Fabbricati residenziali di nuova costruzione: volume (mc)	12.125
I23	1994	Fabbricati non residenziali di nuova costruzione	5
I24	1994	Fabbricati non residenziali di nuova costruzione: volume (mc)	9.139
I25	1994	Abitazioni	57
I26	1994	Stanze	153
		C.C.I.A.A.	
I27	1996	Fabbricati residenziali di nuova costruzione	4
I28	1996	Fabbricati residenziali di nuova costruzione: volume (mc)	4.140
I29	1996	Fabbricati non residenziali di nuova costruzione	6
I30	1996	Fabbricati non residenziali di nuova costruzione: volume (mc)	7.754
I31	1996	Abitazioni	17
I32	1996	Stanze	45

COMUNICAZIONI E TRASPORTI

J1	1995	Collegamenti telefonici principali	2.150
J2	1995	- abbonati negli ambienti di lavoro	360
J3	1995	- abbonati nelle abitazioni	1.695
J4	1995	- apparecchi a disposizione del pubblico	95
J6	1995	Autovetture circolanti	1.551
J7	1995	- a benzina	1.309
J8	1995	- a gasolio	176
J9	1995	- a metano	13
J10	1995	- a GPL	53
J18	91-95	Totale incidenti 1991-1995	27
J19	91-95	Incidenti medi annui ogni 10.000 abitanti	19,4

TURISMO

K1	1996	Esercizi alberghieri	27
K2	1996	Posti letto alberghi	1.018
K3	1996	Camere alberghi	529
K4	1996	Bagni alberghi	560
K5	1996	Arrivi alberghieri	19.587
K6	1996	Presenze alberghiere	97.363
K7	1995	Esercizi extralberghieri	2
K8	1995	Posti letto extralberghieri	408
K9	1995	Arrivi extralberghieri	4.889
K10	1995	Presenze extralberghiere	31.365

N°	Anno	INDICATORI SOCIALI	Valore
ISTRUZIONE			
L1	1991	Laureati	45
L2	1991	Diplomati	395
L3	1991	Residenti con licenza media inferiore	774
L4	1991	Residenti con licenza elementare	982
L5	1991	Alfabeti privi di titolo di studio	432
L6	1991	Alfabeti in età65 anni e oltre	257
L7	1991	Analfabeti	16
L8	1991	Analfabeti in età65 anni e oltre	9
L9	1991	Studenti	160
		SCUOLE MEDIE INFERIORI (ISTAT)	
L28	94-95	Scuole medie inferiori	1
L29	94-95	- statali	1
L30	94-95	- gestite da enti privati	0
L31	94-95	- gestite da enti pubblici	0
L32	94-95	Classi	6
L33	94-95	Aule ordinarie	6
L34	94-95	Aule speciali	6
L35	94-95	Alunni	92
		SCUOLE MEDIE SUPERIORI (ISTAT)	
L39	95-96	Scuole medie superiori	0
L41	95-96	- istituti professionali	0
L42	95-96	- istituti tecnici	0
L43	95-96	- licei	0
L44	95-96	- istituti d'arte	0
L45	95-96	- istituti magistrali	0
L46	95-96	- scuole magistrali	0
L48	95-96	Aule ordinarie	0
L49	95-96	Aule speciali	0
L50	95-96	Studenti	0
L51	95-96	- di istituti professionali	0
L52	95-96	- di istituti tecnici	0
L53	95-96	- di licei	0
L54	95-96	- di istituti d'arte	0
L55	95-96	- di istituti magistrali	0
L56	95-96	- di scuole magistrali	0
		SCUOLE MATERNE COMUNALI (C.C.C.)	
L59	1995	Scuole materne comunali	1
L60	1995	Sezioni	1
L61	1995	Alunni iscritti	27
L62	1995	Insegnanti	1

N°	Anno	INDICATORI SOCIALI	Valore
Continua: ISTRUZIONE - C.C.C.			
		SCUOLE MATERNE STATALI (C.C.C.)	
L63	1995	Scuole materne statali	1
L64	1995	Sezioni	2
L65	1995	Alunni iscritti	33
		ISTRUZIONE PRIMARIA (C.C.C.)	
L66	1995	Scuole	1
L67	1995	Sezioni	2
L68	1995	Alunni iscritti	85
		ISTRUZIONE MEDIA INFERIORE (C.C.C.)	
L69	1995	Scuole	1
L70	1995	Sezioni	2
L71	1995	Alunni iscritti	89
		ISTRUZIONE MEDIA SUPERIORE (C.C.C.)	
L72	1995	Scuole	0
L73	1995	Sezioni	0
L74	1995	Alunni iscritti	0
SERVIZI COMUNALI VARI			
M1	1995	Cimiteri	6
M2	1995	Biblioteche comunali	1
M3	1995	Impianti sportivi	29
M4	1995	- piscine	1
M5	1995	- campi da tennis	14
M6	1995	- campi da pattinaggio	1
M7	1995	- stadi comunali	5
M8	1995	- impianti di risalita	7
M9	1995	- altri	1
M10	1995	Farmacie comunali	0
M11	1995	Teatri	0
M12	1995	Musei	0
SANITÀ			
		DECEDUTI PER CAUSA: ELABORAZIONI DELLA PROVINCIA DI MODENA SU DATI ISTAT	
N12	1992	Deceduti residenti	36
N13	1992	- per malattie infettive e parassitarie	0
N14	1992	- per tumori	8
N15	1992	- per malattie ghiandolari	2
N16	1992	- per malattie del sangue	1
N17	1992	- per disturbi psichici	1
N18	1992	- per malattie del sistema nervoso	1

N°	Anno	INDICATORI SOCIALI	Valore
Continua: SANITÀ			
N19	1992	- per malattie dell'apparato circolatorio	16
N20	1992	- per malattie dell'apparato respiratorio	1
N21	1992	- per malattie dell'apparato digerente	2
N22	1992	- per malattie dell'apparato genito-urinario	0
N23	1992	- per malattie della pelle	0
N24	1992	- per malattie del sistema osteomu scolare	0
N25	1992	- per malformazioni congenite	0
N26	1992	- per condizioni morbose di origine pe rinatale	0
N27	1992	- per stati morbosi maldefiniti	1
N28	1992	- per traumatismi e avvelenamenti	3
N29	1992	- per cause non specificate	0
ASSISTENZA E PREVIDENZA			
O1	1995	Assistenza di base: unità di offerta	2
O2	1995	- case protette	1
O3	1995	- case di riposo	0

N°	Anno	INDICATORI SOCIALI	Valore
Continua: ASSISTENZA E PREVIDENZA			
O4	1995	- residenze protette	0
O5	1995	- comunità alloggio	0
O6	1995	- centri diurni	0
O7	1995	- servizi di assistenza domiciliare	1
O9	1995	Assistenza di base: utenti	39
O10	1995	Centri socio-riabilitativi per portatori di handicap	1
O11	1995	Capacità ricettiva dei centri socio-riabilitativi per portatori di handicap	9
O15	1995	Comunità residenziali per minori	0
O16	1995	Capacità ricettiva delle comunità residen-ziali per minori	0
O17	1995	Utenti in carico alle comunità residenziali per minori	0
O18	1995	Asili nido comunali	0
O19	1995	Asili nido comunali: bambini iscritti	0
O20	1995	Asili nido comunali: assistenti	0

N°	Anno	INDICATORI AMBIENTALI	Valore
ENERGIA			
R9	1996	Numero di utenze allacciate alla rete E.N.E.L.	4.145
R10	1996	- per illuminazione pubblica	37
R11	1996	- per usi domestici	3.498
R12	1996	- per usi in locali e luoghi diversi dalle abitazioni	610
R13	1996	- per rivenditori	0
R18	1996	Energia elettrica venduta dall'E.N.E.L. (MWh)	10.325
R19	1996	- per illuminazione pubblica	421
R20	1996	- per usi domestici	3.765
R21	1996	- per usi in locali e luoghi diversi dalle abitazioni	6.139
R22	1996	- per rivenditori	0
STATO DELL'AMBIENTE			
S1	1995	Zone extra-agricole (ha)	404,35
S2	1995	- zone residenziali (ha)	142,89
S3	1995	- zone produttive (ha)	29,88
S4	1995	- servizi, attrezzature pubbliche (ha)	87,16
S5	1995	Zone agricole (ha)	4.840,61

N°	Anno	INDICATORI AMBIENTALI	Valore
Continua: STATO DELL'AMBIENTE			
S6	1995	- zone agricole di tutela (ha)	219,92
S7	1995	- parchi, aree boscate (ha)	1.829,41
S8	1995	- zone caratterizzate da dissesto idro geologico (ha)	0,00
S9	1995	Verde pubblico attrezzato a scala urbana (ha)	13,93
S10	1995	Lunghezza della rete fognaria (Km)	50
S11	1995	Abitanti serviti da pubblica fognatura (% su residenti)	82,4
S12	1995	Insediamenti produttivi con scarichi in pub-blica fognatura	0
S13	1995	Scarichi di pubblica fognatura	23
S14	1995	Scarichi depurati con depuratore biologico	0
S15	1995	Scolmatori di piena	0
S21	1995	Lunghezza rete idrica interna (Km)	100
S22	1995	Acquedotto: utenze domestiche	2.550
S23	1995	Acquedotto: utenze industriali	0
S24	1995	Acquedotto: utenze diverse	150
S25	1995	Acqua erogata (migliaia di mc)	280
S27	1994	Produzione rifiuti (t)	211,531

Comune di SOLIERA

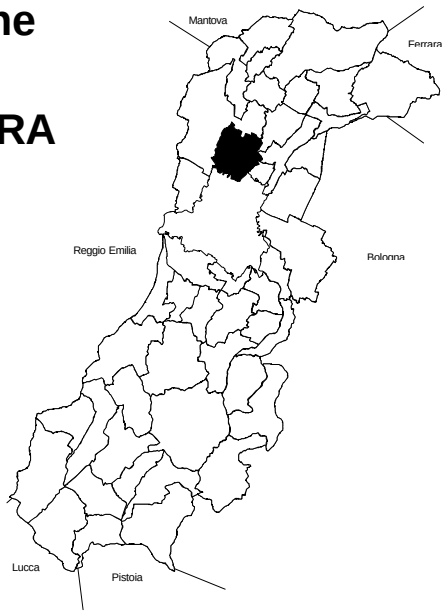

Codice ISTAT	036044
Distretto sanitario	1
Distretto scolastico	17/18
Circoscrizione del lavoro	Modena
Codice Avviamento Postale	41019
Prefisso teleselettivo	059

INDICATORI FISICI

Altitudine centro capoluogo (mt)	28
Altitudine minima (mt)	21
Altitudine massima (mt)	34
Superficie territoriale (Kmq)	51,1
- di pianura (Kmq)	51,1
- di collina (Kmq)	0,0
- di montagna (Kmq)	0,0
Distanza dal capoluogo di provincia (Km)	12

POPOLAZIONE

N°	Anno	INDICATORI DEMOGRAFICI	Valore
		POPOLAZIONE CENSITA	
A1	1991	Popolazione residente totale	11.395
A2	1991	Popolazione maschile residente	5.633
A3	1991	- celibi	2.249
A4	1991	- coniugati	3.132
A5	1991	- separati legalmente	55
A6	1991	- divorziati	29
A7	1991	- vedovi	168
A8	1991	Popolazione femminile residente	5.762
A9	1991	- nubili	1.790
A10	1991	- coniugate	3.141
A11	1991	- separate legalmente	54
A12	1991	- divorziate	36
A13	1991	- vedove	741
A14	1991	Variazione ass. popolazione 1981 - 1991	625
A15	1991	Variazione % popolazione 1981 - 1991	5,8
A16	1991	Saldo naturale 1981 - 1991	-213
A17	1991	Saldo migratorio 1981 - 1991	838
A18	1991	Pop. residente in età 0 - 14 anni	1.463
A19	1991	Pop. residente in età 65 anni e oltre	1.853
A20	1991	Famiglie residenti	3.915
A21	1991	di cui: unidimensionali	564
A22	1991	N° medio di componenti per famiglia	2,90
A23	1991	Densità abitativa	223
A24	1991	Indice di mascolinità (%)	97,8

Continua: POPOLAZIONE CENSITA

N°	Anno	INDICATORI DEMOGRAFICI	Valore
A25	1991	Indice di vecchiaia (%)	126,7
A26	1991	Indice di dipendenza (%)	41,0
A27	1991	Indice di dipendenza giovanile (%)	18,1
A28	1991	Indice di dipendenza degli anziani (%)	22,9
A29	1991	Indice di struttura (%)	88,6
A30	1991	Indice di ricambio (%)	90,3
A31	1991	Stranieri residenti	88
		POPOLAZIONE ANAGRAFICA	
A32	1996	Popolazione residente totale	11.924
A33	1996	Popolazione maschile residente	5.898
A34	1996	Popolazione femminile residente	6.026
A35	1996	Variazione ass. popolazione 1991 - 1996	529
A36	1996	Variazione % popolazione 1991 - 1996	4,6
A37	1996	Pop. residente in età 0 - 14 anni	1.450
A38	1996	Pop. residente in età 65 anni e oltre	2.140
A39	1996	Pop. residente in età 100 anni e oltre	0
A40	1996	Famiglie residenti	4.404
A41	1996	N° medio di componenti per famiglia	2,70
A42	1996	Nati	101
A43	1996	Morti	113
A44	1996	Iscritti	396
A45	1996	Cancellati	249
A46	1996	Saldo naturale	-12
A47	1996	Saldo migratorio	147
A48	1996	Saldo totale	135

N°	Anno	INDICATORI DEMOGRAFICI	Valore
Continua: POPOLAZIONE ANAGRAFICA			
A49	1996	Tasso di natalità(‰)	8,5
A50	1996	Tasso di mortalità(‰)	9,5
A51	1996	Tasso di incremento naturale (‰)	-1,0
A52	1996	Tasso di iscrizione (‰)	33,2
A53	1996	Tasso di cancellazione (‰)	20,9
A54	1996	Tasso di incremento migratorio (‰)	12,3
A55	1996	Tasso di incremento totale (‰)	11,3
A56	1996	Densità abitativa	233
A57	1996	Indice di mascolinità(%)	97,9
A58	1996	Indice di vecchiaia (%)	147,6
A59	1996	Indice di dipendenza (%)	43,1
A60	1996	Indice di dipendenza giovanile (%)	17,4
A61	1996	Indice di dipendenza degli anziani (%)	25,7
A62	1996	Indice di struttura (%)	89,5
A63	1996	Indice di ricambio (%)	114,6
A64	1996	Cittadini stranieri	136
A65	1996	Matrimoni	46
A66	1996	- con rito religioso	31
A67	1996	- con rito civile	15

N°	Anno	INDICATORI DEMOGRAFICI	Valore
Continua: POPOLAZIONE ANAGRAFICA			
A68	1997	Elettori totale	10.157
A69	1997	- maschi	4.935
A70	1997	- femmine	5.222
A71	1997	Sezioni elettorali	18
A72	1997	- normali	18
A73	1997	- ospedaliere	0
		SERIE STORICA	
A1	1991	Popolazione residente censita	11.395
A32	1992	Popolazione residente	11.452
A32	1993	Popolazione residente	11.498
A32	1994	Popolazione residente	11.676
A32	1995	Popolazione residente	11.801
A32	1996	Popolazione residente	11.924
A20	1991	Famiglie residenti censite	3.915
A40	1992	Famiglie residenti	4.100
A40	1993	Famiglie residenti	4.154
A40	1994	Famiglie residenti	4.208
A40	1995	Famiglie residenti	4.334
A40	1996	Famiglie residenti	4.404

N°	Anno	INDICATORI ECONOMICI	Valore
LAVORO			
		CENSIMENTO 1991	
B1	1991	Popolazione attiva	6.066
B2	1991	- occupati	5.865
B3	1991	- disoccupati	125
B4	1991	- in cerca di prima occupazione	76
B5	1991	Popolazione non attiva	5.329
B6	1991	- casalinghe	736
B7	1991	- studenti	699
B8	1991	- ritirati dal lavoro	2.367
B9	1991	Tasso di attività(%)	53,2
B10	1991	Tasso di attività maschile (%)	60,8
B11	1991	Tasso di attività femminile (%)	45,9
B12	1991	Tasso di occupazione (%)	51,5
B13	1991	Tasso di occupazione maschile (%)	59,2
B14	1991	Tasso di occupazione femminile (%)	44,0
B15	1991	Tasso di disoccupazione (%)	3,3
B16	1991	Tasso di disoccupazione maschile (%)	2,7
B17	1991	Tasso di disoccupazione femminile (%)	4,2
B18	1991	Pop. in condizione professionale	5.990

N°	Anno	INDICATORI ECONOMICI	Valore
Continua: LAVORO - CENSIMENTO 1991			
B19	1991	- occupati in agricoltura	591
B20	1991	- occupati nell'industria	3.373
B21	1991	- occupati in altre attività	2.026
B22	1991	- imprenditori e liberi professionisti	111
B23	1991	- lavoratori in proprio	1.649
B24	1991	- soci di cooperative	41
B25	1991	- coadiuvanti	267
B26	1991	- dirigenti	37
B27	1991	- direttivi, quadri, impiegati	988
B28	1991	- altri lavoratori dipendenti	2.897
AGRICOLTURA			
		CENSIMENTO 1990	
C1	1990	Aziende agricole	558
C2	1990	di cui: a conduzione diretta del coltivatore	496
C17	1990	Superficie aziendale totale (ha)	4.292,72
C18	1990	Superficie agricola utilizzata (ha)	3.878,24
C25	1990	Unità lavorative totali	708
C26	1990	- familiari	613
C27	1990	- salariate	95

N°	Anno	INDICATORI ECONOMICI	Valore
INDUSTRIA E SERVIZI			
		CENSIMENTO 1991	
D1	1991	Imprese censite	1.016
D5	1991	Imprese artigiane	590
D15	1991	Istituzioni censite	11
D16	1991	UnitàLocali censite	1.143
D17	1991	- delle imprese artigiane	611
D18	1991	- delle istituzioni	50
D46	1991	Addetti censiti U.L.	5.709
D47	1991	- indipendenti	1.787
D48	1991	- delle imprese artigiane	2.013
D49	1991	- delle istituzioni	259
D50	1991	Addetti ogni 100 abitanti	50,1
IMPRESE			
		INFOCAMERE-CERVED	
E1	1997	Imprese attive	1.465
E9	1997	Imprese artigiane	538
E10	1997	UnitàLocali totali	1.631
E11	1997	U.L. attive in agricoltura	449
E12	1997	U.L. attive nell'industria	604
E13	1997	- estrazione di minerali	0
E14	1997	- industria alimentare, bevande e tabac co	26
E15	1997	- industria tessile, abbigliamento e cuoio	207
E16	1997	- industria del legno	13
E17	1997	- industria della carta, stampa ed editoria	18
E18	1997	- industria chimica, gomma e materie plastiche	19
E19	1997	- industria ceramica e minerali non metalliferi	15
E20	1997	- industria produzione e fabbricazione prodotti in metallo	59
E21	1997	- industria meccanica	52
E22	1997	- industria macchine e apparecchiature elettriche ed elettroniche	20
E23	1997	- industria apparecchi medicali e di precisione	7
E24	1997	- fabbricazione di mezzi di trasporto	4
E25	1997	- altre industrie manifatturiere	25
E26	1997	- produzione e distribuzione di energia elettrica, gas e acqua	0
E27	1997	- costruzioni	139
E28	1997	U.L. attive nel terziario	517
E29	1997	- commercio	268

Continua: IMPRESE - INFOCAMERE / CERVED

N°	Anno	INDICATORI ECONOMICI	Valore
E30	1997	- alberghi e ristoranti	29
E31	1997	- trasporti, magazzinaggio e comunica zioni	56
E32	1997	- intermediazione monetaria e finanziaria	19
E33	1997	- attivitàimmobiliari, noleggio, informa tica, ricerca e altre attivitàprofessio nali ed imprenditoriali	110
E34	1997	- istruzione	1
E35	1997	- sanitàe altri servizi sociali	1
E36	1997	- altri servizi pubblici, sociali e personali	33
E37	1997	Addetti U.L. totali	5.410
E38	1997	Addetti in agricoltura	474
E39	1997	Addetti nell'industria	3.723
E40	1997	- estrazione di minerali	0
E41	1997	- industria alimentare, bevande e tabac- co	181
E42	1997	- industria tessile, abbigliamento e cuoio	1.040
E43	1997	- industria del legno	34
E44	1997	- industria della carta, stampa ed editoria	78
E45	1997	- industria chimica, gomma e materie plastiche	133
E46	1997	- industria ceramica e minerali non metalliferi	172
E47	1997	- industria produzione e fabbricazione prodotti in metallo	403
E48	1997	- industria meccanica	990
E49	1997	- industria macchine e apparecchiature elettriche ed elettroniche	204
E50	1997	- industria apparecchi medicali e di pre cisione	23
E51	1997	- fabbricazione di mezzi di trasporto	21
E52	1997	- altre industrie manifatturiere	118
E53	1997	- produzione e distribuzione di energia elettrica, gas e acqua	0
E54	1997	- costruzioni	326
E55	1997	Addetti nel terziario	1.044
E56	1997	- commercio	553
E57	1997	- alberghi e ristoranti	88
E58	1997	- trasporti, magazzinaggio e comunica zioni	82
E59	1997	- intermediazione monetaria e finanziaria	60
E60	1997	- attivitàimmobiliari, noleggio, infor matica, ricerca e altre attivitàprofes sionali ed imprenditoriali	183
E61	1997	- istruzione	2
E62	1997	- sanitàe altri servizi sociali	8
E63	1997	- altri servizi pubblici, sociali e personali	68

N°	Anno	INDICATORI ECONOMICI	Valore

COMMERCIO

F4	1996	Imprese nel commercio al minuto	99
F5	1996	- despecializzato e alimentare	24
F6	1996	- extralimentare	75
F7	1996	Pubblici esercizi	26
F12	1996	U.L. nel commercio al minuto	111
F13	1996	- despecializzato e alimentare	27
F14	1996	- extralimentare	84
F15	1996	U.L. pubblici esercizi	28
F20	1996	Addetti nel commercio al minuto	264
F21	1996	- despecializzato e alimentare	68
F22	1996	- extralimentare	196
F23	1996	Addetti pubblici esercizi	83

CREDITO

H3	1996	Impieghi bancari (milioni di lire)	156.025
H4	1996	Depositi bancari (milioni di lire)	227.027
H5	1996	Sportelli bancari	5

ABITAZIONI, EDILIZIA E OPERE PUBBLICHE

		CENSIMENTO 1991	
I1	1991	Totale abitazioni	4.168
I2	1991	Abitazioni occupate	3.891
I3	1991	- in proprietà	2.905
I4	1991	- in affitto	586
I5	1991	- fornite di acqua potabile e gabinetto	3.883
I6	1991	- collegate alla rete fognaria	3.444
I7	1991	- fornite di acqua calda	3.851
I8	1991	- fornite di riscaldamento	3.886
I9	1991	Abitazioni non occupate	277
I10	1991	- utilizzate per vacanza	11
I11	1991	- utilizzate per lavoro e/o studio	38
I12	1991	- disponibili per la vendita	11
I13	1991	- disponibili per l'affitto	11
I14	1991	- disponibili per vendita o affitto	3
I15	1991	- fornite di gabinetto	266
I16	1991	- fornite di acqua potabile	264
I17	1991	- fornite di acqua calda	219
I18	1991	- fornite di riscaldamento	244
		ISTAT	
I21	1994	Fabbricati residenziali di nuova costruzione	19

Continua: ABITAZIONI, EDILIZIA E OPERE PUBBLICHE - ISTAT

I22	1994	Fabbricati residenziali di nuova costruzione: volume (mc)	34.489
I23	1994	Fabbricati non residenziali di nuova costruzione	5
I24	1994	Fabbricati non residenziali di nuova costruzione: volume (mc)	94.814
I25	1994	Abitazioni	67
I26	1994	Stanze	280
		C.C.I.A.A.	
I27	1996	Fabbricati residenziali di nuova costruzione	24
I28	1996	Fabbricati residenziali di nuova costruzione: volume (mc)	68.056
I29	1996	Fabbricati non residenziali di nuova costruzione	13
I30	1996	Fabbricati non residenziali di nuova costruzione: volume (mc)	85.694
I31	1996	Abitazioni	197
I32	1996	Stanze	612

COMUNICAZIONI E TRASPORTI

J1	1995	Collegamenti telefonici principali	5.046
J2	1995	- abbonati negli ambienti di lavoro	1.413
J3	1995	- abbonati nelle abitazioni	3.584
J4	1995	- apparecchi a disposizione del pubblico	49
J6	1995	Autovetture circolanti	6.905
J7	1995	- a benzina	5.833
J8	1995	- a gasolio	547
J9	1995	- a metano	158
J10	1995	- a GPL	367
J18	91-95	Totale incidenti 1991-1995	199
J19	91-95	Incidenti medi annui ogni 10.000 abitanti	34,4

TURISMO

K1	1996	Esercizi alberghieri	4
K2	1996	Posti letto alberghi	209
K3	1996	Camere alberghi	106
K4	1996	Bagni alberghi	107
K5	1996	Arrivi alberghieri	15.379
K6	1996	Presenze alberghiere	39.628
K7	1995	Esercizi extralberghieri	0
K8	1995	Posti letto extralberghieri	0
K9	1995	Arrivi extralberghieri	0
K10	1995	Presenze extralberghiere	0

N°	Anno	INDICATORI SOCIALI	Valore
ISTRUZIONE			
L1	1991	Laureati	171
L2	1991	Diplomati	1.730
L3	1991	Residenti con licenza media inferiore	3.212
L4	1991	Residenti con licenza elementare	4.246
L5	1991	Alfabeti privi di titolo di studio	1.386
L6	1991	Alfabeti in età65 anni e oltre	610
L7	1991	Analfabeti	142
L8	1991	Analfabeti in età65 anni e oltre	100
L9	1991	Studenti	699
		SCUOLE MEDIE INFERIORI (ISTAT)	
L28	94-95	Scuole medie inferiori	1
L29	94-95	- statali	1
L30	94-95	- gestite da enti privati	0
L31	94-95	- gestite da enti pubblici	0
L32	94-95	Classi	13
L33	94-95	Aule ordinarie	14
L34	94-95	Aule speciali	5
L35	94-95	Alunni	238
		SCUOLE MEDIE SUPERIORI (ISTAT)	
L39	95-96	Scuole medie superiori	0
L41	95-96	- istituti professionali	0
L42	95-96	- istituti tecnici	0
L43	95-96	- licei	0
L44	95-96	- istituti d'arte	0
L45	95-96	- istituti magistrali	0
L46	95-96	- scuole magistrali	0
L48	95-96	Aule ordinarie	0
L49	95-96	Aule speciali	0
L50	95-96	Studenti	0
L51	95-96	- di istituti professionali	0
L52	95-96	- di istituti tecnici	0
L53	95-96	- di licei	0
L54	95-96	- di istituti d'arte	0
L55	95-96	- di istituti magistrali	0
L56	95-96	- di scuole magistrali	0
		SCUOLE MATERNE COMUNALI (C.C.C.)	
L59	1995	Scuole materne comunali	0
L60	1995	Sezioni	0
L61	1995	Alunni iscritti	0
L62	1995	Insegnanti	0

N°	Anno	INDICATORI SOCIALI	Valore
Continua: ISTRUZIONE - C.C.C.			
		SCUOLE MATERNE STATALI (C.C.C.)	
L63	1995	Scuole materne statali	2
L64	1995	Sezioni	6
L65	1995	Alunni iscritti	158
		ISTRUZIONE PRIMARIA (C.C.C.)	
L66	1995	Scuole	3
L67	1995	Sezioni	29
L68	1995	Alunni iscritti	433
		ISTRUZIONE MEDIA INFERIORE (C.C.C.)	
L69	1995	Scuole	1
L70	1995	Sezioni	12
L71	1995	Alunni iscritti	234
		ISTRUZIONE MEDIA SUPERIORE (C.C.C.)	
L72	1995	Scuole	0
L73	1995	Sezioni	0
L74	1995	Alunni iscritti	0
SERVIZI COMUNALI VARI			
M1	1995	Cimiteri	3
M2	1995	Biblioteche comunali	1
M3	1995	Impianti sportivi	8
M4	1995	- piscine	0
M5	1995	- campi da tennis	3
M6	1995	- campi da pattinaggio	1
M7	1995	- stadi comunali	1
M8	1995	- impianti di risalita	0
M9	1995	- altri	3
M10	1995	Farmacie comunali	0
M11	1995	Teatri	0
M12	1995	Musei	0
SANITÀ			
		DECEDUTI PER CAUSA: ELABORAZIONI DELLA PROVINCIA DI MODENA SU DATI ISTAT	
N12	1992	Deceduti residenti	124
N13	1992	- per malattie infettive e parassitarie	0
N14	1992	- per tumori	45
N15	1992	- per malattie ghiandolari	4
N16	1992	- per malattie del sangue	0
N17	1992	- per disturbi psichici	5
N18	1992	- per malattie del sistema nervoso	2

N°	Anno	INDICATORI SOCIALI	Valore
Continua: SANITÀ			
N19	1992	- per malattie dell'apparato circolatorio	51
N20	1992	- per malattie dell'apparato respiratorio	3
N21	1992	- per malattie dell'apparato digerente	5
N22	1992	- per malattie dell'apparato genito-urinario	3
N23	1992	- per malattie della pelle	0
N24	1992	- per malattie del sistema osteomu scolare	0
N25	1992	- per malformazioni congenite	0
N26	1992	- per condizioni morbose di origine pe rinatale	1
N27	1992	- per stati morbosi maldefiniti	2
N28	1992	- per traumatismi e avvelenamenti	3
N29	1992	- per cause non specificate	0
ASSISTENZA E PREVIDENZA			
O1	1995	Assistenza di base: unità di offerta	3
O2	1995	- case protette	1
O3	1995	- case di riposo	0

N°	Anno	INDICATORI SOCIALI	Valore
Continua: ASSISTENZA E PREVIDENZA			
O4	1995	- residenze protette	0
O5	1995	- comunità alloggio	0
O6	1995	- centri diurni	1
O7	1995	- servizi di assistenza domiciliare	1
O9	1995	Assistenza di base: utenti	64
O10	1995	Centri socio-riabilitativi per portatori di handicap	0
O11	1995	Capacità ricettiva dei centri socio-riabilitativi per portatori di handicap	0
O15	1995	Comunità residenziali per minori	0
O16	1995	Capacità ricettiva delle comunità residen-ziali per minori	0
O17	1995	Utenti in carico alle comunità residenziali per minori	0
O18	1995	Asili nido comunali	2
O19	1995	Asili nido comunali: bambini iscritti	75
O20	1995	Asili nido comunali: assistenti	13

N°	Anno	INDICATORI AMBIENTALI	Valore
ENERGIA			
R9	1996	Numero di utenze allacciate alla rete E.N.E.L.	6.060
R10	1996	- per illuminazione pubblica	36
R11	1996	- per usi domestici	4.443
R12	1996	- per usi in locali e luoghi diversi dalle abitazioni	1.581
R13	1996	- per rivenditori	0
R18	1996	Energia elettrica venduta dall'E.N.E.L. (MWh)	62.820
R19	1996	- per illuminazione pubblica	976
R20	1996	- per usi domestici	12.004
R21	1996	- per usi in locali e luoghi diversi dalle abitazioni	49.840
R22	1996	- per rivenditori	0
STATO DELL'AMBIENTE			
S1	1995	Zone extra-agricole (ha)	407,73
S2	1995	- zone residenziali (ha)	168,63
S3	1995	- zone produttive (ha)	146,20
S4	1995	- servizi, attrezzature pubbliche (ha)	6,23
S5	1995	Zone agricole (ha)	4.690,56

N°	Anno	INDICATORI AMBIENTALI	Valore
Continua: STATO DELL'AMBIENTE			
S6	1995	- zone agricole di tutela (ha)	448,16
S7	1995	- parchi, aree boscate (ha)	0,00
S8	1995	- zone caratterizzate da dissesto idro geologico (ha)	0,00
S9	1995	Verde pubblico attrezzato a scala urbana (ha)	71,19
S10	1995	Lunghezza della rete fognaria (Km)	57
S11	1995	Abitanti serviti da pubblica fognatura (% su residenti)	72,2
S12	1995	Insediamenti produttivi con scarichi in pub-blica fognatura	19
S13	1995	Scarichi di pubblica fognatura	3
S14	1995	Scarichi depurati con depuratore biologico	1
S15	1995	Scolmatori di piena	17
S21	1995	Lunghezza rete idrica interna (Km)	137
S22	1995	Acquedotto: utenze domestiche	4.253
S23	1995	Acquedotto: utenze industriali	736
S24	1995	Acquedotto: utenze diverse	24
S25	1995	Acqua erogata (migliaia di mc)	968
S27	1994	Produzione rifiuti (t)	8.233,976

Comune di SPILAMBERTO

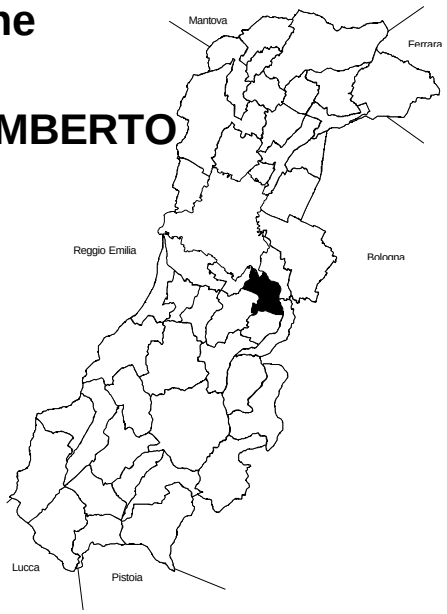

Codice ISTAT	036045
Distretto sanitario	6
Distretto scolastico	17/18
Circoscrizione del lavoro	Vignola
Codice Avviamento Postale	41057
Prefisso teleselettivo	059

INDICATORI FISICI

Altitudine centro capoluogo (mt)	69
Altitudine minima (mt)	46
Altitudine massima (mt)	155
Superficie territoriale (Kmq)	29,5
- di pianura (Kmq)	29,5
- di collina (Kmq)	0,0
- di montagna (Kmq)	0,0
Distanza dal capoluogo di provincia (Km)	16

POPOLAZIONE

N°	Anno	INDICATORI DEMOGRAFICI	Valore
		POPOLAZIONE CENSITA	
A1	1991	Popolazione residente totale	10.665
A2	1991	Popolazione maschile residente	5.281
A3	1991	- celibi	2.114
A4	1991	- coniugati	2.884
A5	1991	- separati legalmente	77
A6	1991	- divorziati	45
A7	1991	- vedovi	161
A8	1991	Popolazione femminile residente	5.384
A9	1991	- nubili	1.588
A10	1991	- coniugate	2.895
A11	1991	- separate legalmente	77
A12	1991	- divorziate	57
A13	1991	- vedove	767
A14	1991	Variazione ass. popolazione 1981 - 1991	358
A15	1991	Variazione % popolazione 1981 - 1991	3,5
A16	1991	Saldo naturale 1981 - 1991	-306
A17	1991	Saldo migratorio 1981 - 1991	664
A18	1991	Pop. residente in età 0 - 14 anni	1.259
A19	1991	Pop. residente in età 65 anni e oltre	1.982
A20	1991	Famiglie residenti	3.864
A21	1991	di cui: unidimensionali	657
A22	1991	N° medio di componenti per famiglia	2,74
A23	1991	Densità abitativa	361
A24	1991	Indice di mascolinità (%)	98,1

Continua: POPOLAZIONE CENSITA

N°	Anno	INDICATORI DEMOGRAFICI	Valore
A25	1991	Indice di vecchiaia (%)	157,4
A26	1991	Indice di dipendenza (%)	43,7
A27	1991	Indice di dipendenza giovanile (%)	17,0
A28	1991	Indice di dipendenza degli anziani (%)	26,7
A29	1991	Indice di struttura (%)	94,2
A30	1991	Indice di ricambio (%)	100,0
A31	1991	Stranieri residenti	130
		POPOLAZIONE ANAGRAFICA	
A32	1996	Popolazione residente totale	10.580
A33	1996	Popolazione maschile residente	5.259
A34	1996	Popolazione femminile residente	5.321
A35	1996	Variazione ass. popolazione 1991 - 1996	-85
A36	1996	Variazione % popolazione 1991 - 1996	-0,8
A37	1996	Pop. residente in età 0 - 14 anni	1.152
A38	1996	Pop. residente in età 65 anni e oltre	2.244
A39	1996	Pop. residente in età 100 anni e oltre	1
A40	1996	Famiglie residenti	4.148
A41	1996	N° medio di componenti per famiglia	2,54
A42	1996	Nati	66
A43	1996	Morti	115
A44	1996	Iscritti	265
A45	1996	Cancellati	246
A46	1996	Saldo naturale	-49
A47	1996	Saldo migratorio	19
A48	1996	Saldo totale	-30

N°	Anno	INDICATORI DEMOGRAFICI	Valore
Continua: POPOLAZIONE ANAGRAFICA			
A49	1996	Tasso di natalità(‰)	6,2
A50	1996	Tasso di mortalità(‰)	10,9
A51	1996	Tasso di incremento naturale (‰)	-4,6
A52	1996	Tasso di iscrizione (‰)	25,0
A53	1996	Tasso di cancellazione (‰)	23,3
A54	1996	Tasso di incremento migratorio (‰)	1,8
A55	1996	Tasso di incremento totale (‰)	-2,8
A56	1996	Densità abitativa	358
A57	1996	Indice di mascolinità(%)	98,8
A58	1996	Indice di vecchiaia (%)	194,8
A59	1996	Indice di dipendenza (%)	47,3
A60	1996	Indice di dipendenza giovanile (%)	16,0
A61	1996	Indice di dipendenza degli anziani (%)	31,2
A62	1996	Indice di struttura (%)	100,3
A63	1996	Indice di ricambio (%)	140,1
A64	1996	Cittadini stranieri	260
A65	1996	Matrimoni	27
A66	1996	- con rito religioso	19
A67	1996	- con rito civile	8

N°	Anno	INDICATORI DEMOGRAFICI	Valore
Continua: POPOLAZIONE ANAGRAFICA			
A68	1997	Elettori totale	9.017
A69	1997	- maschi	4.386
A70	1997	- femmine	4.631
A71	1997	Sezioni elettorali	16
A72	1997	- normali	16
A73	1997	- ospedaliere	0
		SERIE STORICA	
A1	1991	Popolazione residente censita	10.665
A32	1992	Popolazione residente	10.683
A32	1993	Popolazione residente	10.641
A32	1994	Popolazione residente	10.611
A32	1995	Popolazione residente	10.610
A32	1996	Popolazione residente	10.580
A20	1991	Famiglie residenti censite	3.864
A40	1992	Famiglie residenti	3.981
A40	1993	Famiglie residenti	3.986
A40	1994	Famiglie residenti	3.874
A40	1995	Famiglie residenti	4.136
A40	1996	Famiglie residenti	4.148

N°	Anno	INDICATORI ECONOMICI	Valore
LAVORO			
		CENSIMENTO 1991	
B1	1991	Popolazione attiva	5.266
B2	1991	- occupati	4.961
B3	1991	- disoccupati	196
B4	1991	- in cerca di prima occupazione	109
B5	1991	Popolazione non attiva	5.399
B6	1991	- casalinghe	861
B7	1991	- studenti	680
B8	1991	- ritirati dal lavoro	2.579
B9	1991	Tasso di attività(%)	49,4
B10	1991	Tasso di attività maschile (%)	57,6
B11	1991	Tasso di attività femminile (%)	41,3
B12	1991	Tasso di occupazione (%)	46,5
B13	1991	Tasso di occupazione maschile (%)	55,4
B14	1991	Tasso di occupazione femminile (%)	37,8
B15	1991	Tasso di disoccupazione (%)	5,8
B16	1991	Tasso di disoccupazione maschile (%)	3,9
B17	1991	Tasso di disoccupazione femminile (%)	8,4
B18	1991	Pop. in condizione professionale	5.157

N°	Anno	INDICATORI ECONOMICI	Valore
Continua: LAVORO - CENSIMENTO 1991			
B19	1991	- occupati in agricoltura	563
B20	1991	- occupati nell'industria	2.256
B21	1991	- occupati in altre attività	2.338
B22	1991	- imprenditori e liberi professionisti	271
B23	1991	- lavoratori in proprio	1.148
B24	1991	- soci di cooperative	78
B25	1991	- coadiuvanti	152
B26	1991	- dirigenti	55
B27	1991	- direttivi, quadri, impiegati	1.001
B28	1991	- altri lavoratori dipendenti	2.452
AGRICOLTURA			
		CENSIMENTO 1990	
C1	1990	Aziende agricole	317
C2	1990	di cui: a conduzione diretta del coltivatore	289
C17	1990	Superficie aziendale totale (ha)	2.639,64
C18	1990	Superficie agricola utilizzata (ha)	2.266,01
C25	1990	Unità lavorative totali	768
C26	1990	- familiari	580
C27	1990	- salariate	189

N°	Anno	INDICATORI ECONOMICI	Valore
INDUSTRIA E SERVIZI			
		CENSIMENTO 1991	
D1	1991	Imprese censite	737
D5	1991	Imprese artigiane	368
D15	1991	Istituzioni censite	18
D16	1991	UnitàLocali censite	863
D17	1991	- delle imprese artigiane	387
D18	1991	- delle istituzioni	64
D46	1991	Addetti censiti U.L.	4.082
D47	1991	- indipendenti	1.317
D48	1991	- delle imprese artigiane	1.322
D49	1991	- delle istituzioni	258
D50	1991	Addetti ogni 100 abitanti	38,3
IMPRESE			
		INFOCAMERE-CERVED	
E1	1997	Imprese attive	1.064
E9	1997	Imprese artigiane	384
E10	1997	UnitàLocali totali	1.206
E11	1997	U.L. attive in agricoltura	285
E12	1997	U.L. attive nell'industria	375
E13	1997	- estrazione di minerali	4
E14	1997	- industria alimentare, bevande e tabac co	48
E15	1997	- industria tessile, abbigliamento e cuoio	57
E16	1997	- industria del legno	12
E17	1997	- industria della carta, stampa ed editoria	4
E18	1997	- industria chimica, gomma e materie plastiche	12
E19	1997	- industria ceramica e minerali non metalliferi	5
E20	1997	- industria produzione e fabbricazione prodotti in metallo	52
E21	1997	- industria meccanica	28
E22	1997	- industria macchine e apparecchiature elettriche ed elettroniche	16
E23	1997	- industria apparecchi medicali e di precisione	7
E24	1997	- fabbricazione di mezzi di trasporto	6
E25	1997	- altre industrie manifatturiere	25
E26	1997	- produzione e distribuzione di energia elettrica, gas e acqua	0
E27	1997	- costruzioni	99
E28	1997	U.L. attive nel terziario	496
E29	1997	- commercio	287

Continua: IMPRESE - INFOCAMERE / CERVED

N°	Anno	INDICATORI ECONOMICI	Valore
E30	1997	- alberghi e ristoranti	32
E31	1997	- trasporti, magazzinaggio e comunica zioni	53
E32	1997	- intermediazione monetaria e finanziaria	16
E33	1997	- attivitàimmobiliari, noleggio, informa tica, ricerca e altre attivitàprofessio nali ed imprenditoriali	54
E34	1997	- istruzione	1
E35	1997	- sanitàe altri servizi sociali	0
E36	1997	- altri servizi pubblici, sociali e personali	53
E37	1997	Addetti U.L. totali	3.813
E38	1997	Addetti in agricoltura	332
E39	1997	Addetti nell'industria	2.222
E40	1997	- estrazione di minerali	8
E41	1997	- industria alimentare, bevande e tabac- co	488
E42	1997	- industria tessile, abbigliamento e cuoio	228
E43	1997	- industria del legno	27
E44	1997	- industria della carta, stampa ed editoria	14
E45	1997	- industria chimica, gomma e materie plastiche	124
E46	1997	- industria ceramica e minerali non metalliferi	33
E47	1997	- industria produzione e fabbricazione prodotti in metallo	517
E48	1997	- industria meccanica	287
E49	1997	- industria macchine e apparecchiature elettriche ed elettroniche	94
E50	1997	- industria apparecchi medicali e di pre cisione	15
E51	1997	- fabbricazione di mezzi di trasporto	37
E52	1997	- altre industrie manifatturiere	106
E53	1997	- produzione e distribuzione di energia elettrica, gas e acqua	0
E54	1997	- costruzioni	244
E55	1997	Addetti nel terziario	1.148
E56	1997	- commercio	638
E57	1997	- alberghi e ristoranti	115
E58	1997	- trasporti, magazzinaggio e comunica zioni	94
E59	1997	- intermediazione monetaria e finanziaria	51
E60	1997	- attivitàimmobiliari, noleggio, infor matica, ricerca e altre attivitàprofes sionali ed imprenditoriali	137
E61	1997	- istruzione	2
E62	1997	- sanitàe altri servizi sociali	0
E63	1997	- altri servizi pubblici, sociali e personali	111

N°	Anno	INDICATORI ECONOMICI	Valore

COMMERCIO

F4	1996	Imprese nel commercio al minuto	125
F5	1996	- despecializzato e alimentare	19
F6	1996	- extralimentare	106
F7	1996	Pubblici esercizi	28
F12	1996	U.L. nel commercio al minuto	143
F13	1996	- despecializzato e alimentare	24
F14	1996	- extralimentare	119
F15	1996	U.L. pubblici esercizi	30
F20	1996	Addetti nel commercio al minuto	246
F21	1996	- despecializzato e alimentare	59
F22	1996	- extralimentare	187
F23	1996	Addetti pubblici esercizi	94

CREDITO

H3	1996	Impieghi bancari (milioni di lire)	231.649
H4	1996	Depositi bancari (milioni di lire)	255.047
H5	1996	Sportelli bancari	6

ABITAZIONI, EDILIZIA E OPERE PUBBLICHE

		CENSIMENTO 1991	
I1	1991	Totale abitazioni	4.157
I2	1991	Abitazioni occupate	3.828
I3	1991	- in proprietà	2.658
I4	1991	- in affitto	792
I5	1991	- fornite di acqua potabile e gabinetto	3.812
I6	1991	- collegate alla rete fognaria	3.478
I7	1991	- fornite di acqua calda	3.734
I8	1991	- fornite di riscaldamento	3.798
I9	1991	Abitazioni non occupate	329
I10	1991	- utilizzate per vacanza	20
I11	1991	- utilizzate per lavoro e/o studio	53
I12	1991	- disponibili per la vendita	7
I13	1991	- disponibili per l'affitto	30
I14	1991	- disponibili per vendita o affitto	5
I15	1991	- fornite di gabinetto	303
I16	1991	- fornite di acqua potabile	301
I17	1991	- fornite di acqua calda	232
I18	1991	- fornite di riscaldamento	275
		ISTAT	
I21	1994	Fabbricati residenziali di nuova costruzione	4

Continua: ABITAZIONI, EDILIZIA E OPERE PUBBLICHE - ISTAT

I22	1994	Fabbricati residenziali di nuova costruzione: volume (mc)	5.987
I23	1994	Fabbricati non residenziali di nuova costruzione	5
I24	1994	Fabbricati non residenziali di nuova costruzione: volume (mc)	49.771
I25	1994	Abitazioni	17
I26	1994	Stanze	58
		C.C.I.A.A.	
I27	1996	Fabbricati residenziali di nuova costruzione	2
I28	1996	Fabbricati residenziali di nuova costruzione: volume (mc)	1.465
I29	1996	Fabbricati non residenziali di nuova costruzione	1
I30	1996	Fabbricati non residenziali di nuova costruzione: volume (mc)	4.820
I31	1996	Abitazioni	2
I32	1996	Stanze	8

COMUNICAZIONI E TRASPORTI

J1	1995	Collegamenti telefonici principali	4.588
J2	1995	- abbonati negli ambienti di lavoro	1.144
J3	1995	- abbonati nelle abitazioni	3.391
J4	1995	- apparecchi a disposizione del pubblico	53
J6	1995	Autovetture circolanti	6.510
J7	1995	- a benzina	5.533
J8	1995	- a gasolio	498
J9	1995	- a metano	259
J10	1995	- a GPL	220
J18	91-95	Totale incidenti 1991-1995	220
J19	91-95	Incidenti medi annui ogni 10.000 abitanti	41,3

TURISMO

K1	1996	Esercizi alberghieri	1
K2	1996	Posti letto alberghi	74
K3	1996	Camere alberghi	48
K4	1996	Bagni alberghi	49
K5	1996	Arrivi alberghieri	5.235
K6	1996	Presenze alberghiere	10.433
K7	1995	Esercizi extralberghieri	0
K8	1995	Posti letto extralberghieri	0
K9	1995	Arrivi extralberghieri	0
K10	1995	Presenze extralberghiere	0

N°	Anno	INDICATORI SOCIALI	Valore
ISTRUZIONE			
L1	1991	Laureati	181
L2	1991	Diplomati	1.762
L3	1991	Residenti con licenza media inferiore	3.046
L4	1991	Residenti con licenza elementare	3.853
L5	1991	Alfabeti privi di titolo di studio	1.267
L6	1991	Alfabeti in età65 anni e oltre	623
L7	1991	Analfabeti	108
L8	1991	Analfabeti in età65 anni e oltre	67
L9	1991	Studenti	680
		SCUOLE MEDIE INFERIORI (ISTAT)	
L28	94-95	Scuole medie inferiori	1
L29	94-95	- statali	1
L30	94-95	- gestite da enti privati	0
L31	94-95	- gestite da enti pubblici	0
L32	94-95	Classi	11
L33	94-95	Aule ordinarie	11
L34	94-95	Aule speciali	6
L35	94-95	Alunni	234
		SCUOLE MEDIE SUPERIORI (ISTAT)	
L39	95-96	Scuole medie superiori	0
L41	95-96	- istituti professionali	0
L42	95-96	- istituti tecnici	0
L43	95-96	- licei	0
L44	95-96	- istituti d'arte	0
L45	95-96	- istituti magistrali	0
L46	95-96	- scuole magistrali	0
L48	95-96	Aule ordinarie	0
L49	95-96	Aule speciali	0
L50	95-96	Studenti	0
L51	95-96	- di istituti professionali	0
L52	95-96	- di istituti tecnici	0
L53	95-96	- di licei	0
L54	95-96	- di istituti d'arte	0
L55	95-96	- di istituti magistrali	0
L56	95-96	- di scuole magistrali	0
		SCUOLE MATERNE COMUNALI (C.C.C.)	
L59	1995	Scuole materne comunali	0
L60	1995	Sezioni	0
L61	1995	Alunni iscritti	0
L62	1995	Insegnanti	0

N°	Anno	INDICATORI SOCIALI	Valore
Continua: ISTRUZIONE - C.C.C.			
		SCUOLE MATERNE STATALI (C.C.C.)	
L63	1995	Scuole materne statali	2
L64	1995	Sezioni	5
L65	1995	Alunni iscritti	129
		ISTRUZIONE PRIMARIA (C.C.C.)	
L66	1995	Scuole	2
L67	1995	Sezioni	22
L68	1995	Alunni iscritti	399
		ISTRUZIONE MEDIA INFERIORE (C.C.C.)	
L69	1995	Scuole	1
L70	1995	Sezioni	11
L71	1995	Alunni iscritti	234
		ISTRUZIONE MEDIA SUPERIORE (C.C.C.)	
L72	1995	Scuole	0
L73	1995	Sezioni	0
L74	1995	Alunni iscritti	0
SERVIZI COMUNALI VARI			
M1	1995	Cimiteri	2
M2	1995	Biblioteche comunali	1
M3	1995	Impianti sportivi	7
M4	1995	- piscine	0
M5	1995	- campi da tennis	2
M6	1995	- campi da pattinaggio	0
M7	1995	- stadi comunali	0
M8	1995	- impianti di risalita	0
M9	1995	- altri	5
M10	1995	Farmacie comunali	0
M11	1995	Teatri	0
M12	1995	Musei	0
SANITÀ			
		DECEDUTI PER CAUSA: ELABORAZIONI DELLA PROVINCIA DI MODENA SU DATI ISTAT	
N12	1992	Deceduti residenti	94
N13	1992	- per malattie infettive e parassitarie	0
N14	1992	- per tumori	27
N15	1992	- per malattie ghiandolari	4
N16	1992	- per malattie del sangue	0
N17	1992	- per disturbi psichici	3
N18	1992	- per malattie del sistema nervoso	5

N°	Anno	INDICATORI SOCIALI	Valore
Continua: SANITÀ			
N19	1992	- per malattie dell'apparato circolatorio	39
N20	1992	- per malattie dell'apparato respiratorio	5
N21	1992	- per malattie dell'apparato digerente	1
N22	1992	- per malattie dell'apparato genito-urinario	0
N23	1992	- per malattie della pelle	0
N24	1992	- per malattie del sistema osteomu scolare	0
N25	1992	- per malformazioni congenite	1
N26	1992	- per condizioni morbose di origine pe rinatale	0
N27	1992	- per stati morbosi maldefiniti	1
N28	1992	- per traumatismi e avvelenamenti	8
N29	1992	- per cause non specificate	0
ASSISTENZA E PREVIDENZA			
O1	1995	Assistenza di base: unità di offerta	3
O2	1995	- case protette	1
O3	1995	- case di riposo	0

N°	Anno	INDICATORI SOCIALI	Valore
Continua: ASSISTENZA E PREVIDENZA			
O4	1995	- residenze protette	0
O5	1995	- comunità alloggio	0
O6	1995	- centri diurni	1
O7	1995	- servizi di assistenza domiciliare	1
O9	1995	Assistenza di base: utenti	84
O10	1995	Centri socio-riabilitativi per portatori di handicap	0
O11	1995	Capacità ricettiva dei centri socio-riabilitativi per portatori di handicap	0
O15	1995	Comunità residenziali per minori	0
O16	1995	Capacità ricettiva delle comunità residen-ziali per minori	0
O17	1995	Utenti in carico alle comunità residenziali per minori	0
O18	1995	Asili nido comunali	1
O19	1995	Asili nido comunali: bambini iscritti	34
O20	1995	Asili nido comunali: assistenti	6

N°	Anno	INDICATORI AMBIENTALI	Valore
ENERGIA			
R9	1996	Numero di utenze allacciate alla rete E.N.E.L.	5.544
R10	1996	- per illuminazione pubblica	14
R11	1996	- per usi domestici	4.085
R12	1996	- per usi in locali e luoghi diversi dalle abitazioni	1.445
R13	1996	- per rivenditori	0
R18	1996	Energia elettrica venduta dall'E.N.E.L. (MWh)	51.150
R19	1996	- per illuminazione pubblica	612
R20	1996	- per usi domestici	10.469
R21	1996	- per usi in locali e luoghi diversi dalle abitazioni	40.069
R22	1996	- per rivenditori	0
STATO DELL'AMBIENTE			
S1	1995	Zone extra-agricole (ha)	309,81
S2	1995	- zone residenziali (ha)	115,86
S3	1995	- zone produttive (ha)	135,66
S4	1995	- servizi, attrezzature pubbliche (ha)	9,76
S5	1995	Zone agricole (ha)	2.655,80

N°	Anno	INDICATORI AMBIENTALI	Valore
Continua: STATO DELL'AMBIENTE			
S6	1995	- zone agricole di tutela (ha)	481,11
S7	1995	- parchi, aree boscate (ha)	0,00
S8	1995	- zone caratterizzate da dissesto idro geologico (ha)	0,00
S9	1995	Verde pubblico attrezzato a scala urbana (ha)	7,26
S10	1995	Lunghezza della rete fognaria (Km)	45
S11	1995	Abitanti serviti da pubblica fognatura (% su residenti)	80,6
S12	1995	Insediamenti produttivi con scarichi in pub-blica fognatura	11
S13	1995	Scarichi di pubblica fognatura	5
S14	1995	Scarichi depurati con depuratore biologico	1
S15	1995	Scolmatori di piena	7
S21	1995	Lunghezza rete idrica interna (Km)	113
S22	1995	Acquedotto: utenze domestiche	3.574
S23	1995	Acquedotto: utenze industriali	532
S24	1995	Acquedotto: utenze diverse	35
S25	1995	Acqua erogata (migliaia di mc)	753
S27	1994	Produzione rifiuti (t)	9.785,295

Comune di VIGNOLA

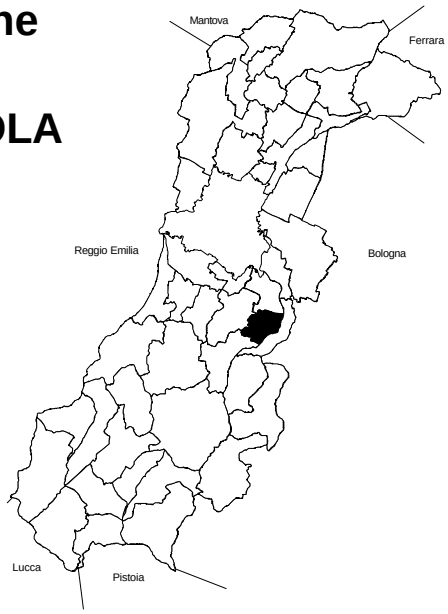

Codice ISTAT	036046
Distretto sanitario	6
Distretto scolastico	21
Circoscrizione del lavoro	Vignola
Codice Avviamento Postale	41058
Prefisso teleselettivo	059

INDICATORI FISICI

Altitudine centro capoluogo (mt)	125
Altitudine minima (mt)	87
Altitudine massima (mt)	303
Superficie territoriale (Kmq)	22,9
- di pianura (Kmq)	0,0
- di collina (Kmq)	22,9
- di montagna (Kmq)	0,0
Distanza dal capoluogo di provincia (Km)	22

POPOLAZIONE

N°	Anno	INDICATORI DEMOGRAFICI	Valore
		POPOLAZIONE CENSITA	
A1	1991	Popolazione residente totale	20.138
A2	1991	Popolazione maschile residente	9.776
A3	1991	- celibi	3.764
A4	1991	- coniugati	5.514
A5	1991	- separati legalmente	112
A6	1991	- divorziati	82
A7	1991	- vedovi	304
A8	1991	Popolazione femminile residente	10.362
A9	1991	- nubili	3.102
A10	1991	- coniugate	5.514
A11	1991	- separate legalmente	115
A12	1991	- divorziate	135
A13	1991	- vedove	1.496
A14	1991	Variazione ass. popolazione 1981 - 1991	450
A15	1991	Variazione % popolazione 1981 - 1991	2,3
A16	1991	Saldo naturale 1981 - 1991	-573
A17	1991	Saldo migratorio 1981 - 1991	1.023
A18	1991	Pop. residente in età 0 - 14 anni	2.231
A19	1991	Pop. residente in età 65 anni e oltre	3.811
A20	1991	Famiglie residenti	7.659
A21	1991	di cui: unidimensionali	1.515
A22	1991	N° medio di componenti per famiglia	2,62
A23	1991	Densità abitativa	879
A24	1991	Indice di mascolinità (%)	94,3

Continua: POPOLAZIONE CENSITA

N°	Anno	INDICATORI DEMOGRAFICI	Valore
A25	1991	Indice di vecchiaia (%)	170,8
A26	1991	Indice di dipendenza (%)	42,9
A27	1991	Indice di dipendenza giovanile (%)	15,8
A28	1991	Indice di dipendenza degli anziani (%)	27,0
A29	1991	Indice di struttura (%)	96,6
A30	1991	Indice di ricambio (%)	112,0
A31	1991	Stranieri residenti	176
		POPOLAZIONE ANAGRAFICA	
A32	1996	Popolazione residente totale	20.140
A33	1996	Popolazione maschile residente	9.774
A34	1996	Popolazione femminile residente	10.366
A35	1996	Variazione ass. popolazione 1991 - 1996	2
A36	1996	Variazione % popolazione 1991 - 1996	0,0
A37	1996	Pop. residente in età 0 - 14 anni	2.148
A38	1996	Pop. residente in età 65 anni e oltre	4.335
A39	1996	Pop. residente in età 100 anni e oltre	2
A40	1996	Famiglie residenti	8.045
A41	1996	N° medio di componenti per famiglia	2,49
A42	1996	Nati	164
A43	1996	Morti	204
A44	1996	Iscritti	571
A45	1996	Cancellati	385
A46	1996	Saldo naturale	-40
A47	1996	Saldo migratorio	186
A48	1996	Saldo totale	146

N°	Anno	INDICATORI DEMOGRAFICI	Valore
Continua: POPOLAZIONE ANAGRAFICA			
A49	1996	Tasso di natalità(‰)	8,1
A50	1996	Tasso di mortalità(‰)	10,1
A51	1996	Tasso di incremento naturale (‰)	-2,0
A52	1996	Tasso di iscrizione (‰)	28,4
A53	1996	Tasso di cancellazione (‰)	19,1
A54	1996	Tasso di incremento migratorio (‰)	9,2
A55	1996	Tasso di incremento totale (‰)	7,2
A56	1996	Densità abitativa	879
A57	1996	Indice di mascolinità(%)	94,3
A58	1996	Indice di vecchiaia (%)	201,8
A59	1996	Indice di dipendenza (%)	47,5
A60	1996	Indice di dipendenza giovanile (%)	15,7
A61	1996	Indice di dipendenza degli anziani (%)	31,7
A62	1996	Indice di struttura (%)	99,4
A63	1996	Indice di ricambio (%)	150,1
A64	1996	Cittadini stranieri	346
A65	1996	Matrimoni	101
A66	1996	- con rito religioso	85
A67	1996	- con rito civile	16

N°	Anno	INDICATORI DEMOGRAFICI	Valore
Continua: POPOLAZIONE ANAGRAFICA			
A68	1997	Elettori totale	17.466
A69	1997	- maschi	8.367
A70	1997	- femmine	9.099
A71	1997	Sezioni elettorali	33
A72	1997	- normali	32
A73	1997	- ospedaliere	1
		SERIE STORICA	
A1	1991	Popolazione residente censita	20.138
A32	1992	Popolazione residente	20.180
A32	1993	Popolazione residente	20.140
A32	1994	Popolazione residente	20.106
A32	1995	Popolazione residente	20.084
A32	1996	Popolazione residente	20.140
A20	1991	Famiglie residenti censite	7.659
A40	1992	Famiglie residenti	7.709
A40	1993	Famiglie residenti	7.778
A40	1994	Famiglie residenti	7.875
A40	1995	Famiglie residenti	7.951
A40	1996	Famiglie residenti	8.045

N°	Anno	INDICATORI ECONOMICI	Valore
LAVORO			
		CENSIMENTO 1991	
B1	1991	Popolazione attiva	9.827
B2	1991	- occupati	9.250
B3	1991	- disoccupati	364
B4	1991	- in cerca di prima occupazione	213
B5	1991	Popolazione non attiva	10.311
B6	1991	- casalinghe	1.868
B7	1991	- studenti	1.336
B8	1991	- ritirati dal lavoro	4.671
B9	1991	Tasso di attività(%)	48,8
B10	1991	Tasso di attività maschile (%)	58,6
B11	1991	Tasso di attività femminile (%)	39,5
B12	1991	Tasso di occupazione (%)	45,9
B13	1991	Tasso di occupazione maschile (%)	56,1
B14	1991	Tasso di occupazione femminile (%)	36,4
B15	1991	Tasso di disoccupazione (%)	5,9
B16	1991	Tasso di disoccupazione maschile (%)	4,4
B17	1991	Tasso di disoccupazione femminile (%)	8,0
B18	1991	Pop. in condizione professionale	9.614

N°	Anno	INDICATORI ECONOMICI	Valore
Continua: LAVORO - CENSIMENTO 1991			
B19	1991	- occupati in agricoltura	547
B20	1991	- occupati nell'industria	4.083
B21	1991	- occupati in altre attività	4.984
B22	1991	- imprenditori e liberi professionisti	642
B23	1991	- lavoratori in proprio	2.108
B24	1991	- soci di cooperative	123
B25	1991	- coadiuvanti	241
B26	1991	- dirigenti	102
B27	1991	- direttivi, quadri, impiegati	2.390
B28	1991	- altri lavoratori dipendenti	4.008
AGRICOLTURA			
		CENSIMENTO 1990	
C1	1990	Aziende agricole	530
C2	1990	di cui: a conduzione diretta del coltivatore	512
C17	1990	Superficie aziendale totale (ha)	1.813,94
C18	1990	Superficie agricola utilizzata (ha)	1.547,99
C25	1990	Unità lavorative totali	827
C26	1990	- familiari	746
C27	1990	- salariate	81

N°	Anno	INDICATORI ECONOMICI	Valore
INDUSTRIA E SERVIZI			
		CENSIMENTO 1991	
D1	1991	Imprese censite	1.672
D5	1991	Imprese artigiane	671
D15	1991	Istituzioni censite	23
D16	1991	UnitàLocali censite	1.887
D17	1991	- delle imprese artigiane	699
D18	1991	- delle istituzioni	80
D46	1991	Addetti censiti U.L.	8.097
D47	1991	- indipendenti	3.019
D48	1991	- delle imprese artigiane	2.117
D49	1991	- delle istituzioni	1.282
D50	1991	Addetti ogni 100 abitanti	40,2
IMPRESE			
		INFOCAMERE-CERVED	
E1	1997	Imprese attive	2.052
E9	1997	Imprese artigiane	672
E10	1997	UnitàLocali totali	2.342
E11	1997	U.L. attive in agricoltura	408
E12	1997	U.L. attive nell'industria	543
E13	1997	- estrazione di minerali	2
E14	1997	- industria alimentare, bevande e tabac co	64
E15	1997	- industria tessile, abbigliamento e cuoio	45
E16	1997	- industria del legno	24
E17	1997	- industria della carta, stampa ed editoria	19
E18	1997	- industria chimica, gomma e materie plastiche	11
E19	1997	- industria ceramica e minerali non metalliferi	9
E20	1997	- industria produzione e fabbricazione prodotti in metallo	82
E21	1997	- industria meccanica	42
E22	1997	- industria macchine e apparecchiature elettriche ed elettroniche	22
E23	1997	- industria apparecchi medicali e di precisione	8
E24	1997	- fabbricazione di mezzi di trasporto	5
E25	1997	- altre industrie manifatturiere	27
E26	1997	- produzione e distribuzione di energia elettrica, gas e acqua	0
E27	1997	- costruzioni	183
E28	1997	U.L. attive nel terziario	1.278
E29	1997	- commercio	674

Continua: IMPRESE - INFOCAMERE / CERVED

N°	Anno	INDICATORI ECONOMICI	Valore
E30	1997	- alberghi e ristoranti	79
E31	1997	- trasporti, magazzinaggio e comunica zioni	167
E32	1997	- intermediazione monetaria e finanziaria	55
E33	1997	- attivitàimmobiliari, noleggio, informa tica, ricerca e altre attivitàprofessio nali ed imprenditoriali	201
E34	1997	- istruzione	3
E35	1997	- sanitàe altri servizi sociali	4
E36	1997	- altri servizi pubblici, sociali e personali	95
E37	1997	Addetti U.L. totali	6.632
E38	1997	Addetti in agricoltura	426
E39	1997	Addetti nell'industria	2.499
E40	1997	- estrazione di minerali	2
E41	1997	- industria alimentare, bevande e tabac- co	282
E42	1997	- industria tessile, abbigliamento e cuoio	371
E43	1997	- industria del legno	62
E44	1997	- industria della carta, stampa ed editoria	72
E45	1997	- industria chimica, gomma e materie plastiche	249
E46	1997	- industria ceramica e minerali non metalliferi	44
E47	1997	- industria produzione e fabbricazione prodotti in metallo	427
E48	1997	- industria meccanica	348
E49	1997	- industria macchine e apparecchiature elettriche ed elettroniche	113
E50	1997	- industria apparecchi medicali e di pre cisione	8
E51	1997	- fabbricazione di mezzi di trasporto	11
E52	1997	- altre industrie manifatturiere	99
E53	1997	- produzione e distribuzione di energia elettrica, gas e acqua	0
E54	1997	- costruzioni	411
E55	1997	Addetti nel terziario	3.449
E56	1997	- commercio	1.562
E57	1997	- alberghi e ristoranti	246
E58	1997	- trasporti, magazzinaggio e comunica zioni	636
E59	1997	- intermediazione monetaria e finanziaria	301
E60	1997	- attivitàimmobiliari, noleggio, infor matica, ricerca e altre attivitàprofes sionali ed imprenditoriali	428
E61	1997	- istruzione	6
E62	1997	- sanitàe altri servizi sociali	11
E63	1997	- altri servizi pubblici, sociali e personali	259

N°	INDICATORI ECONOMICI	Valore

Anno	INDICATORI ECONOMICI

N°		INDICATORI SOCIALI	Valore
L1	1991		632
L2		Diplomati	3.894
	1991	Residenti con licenza media inferiore	
L4	1991		6.843
L5		Alfabeti privi di titolo di studio	2.327
	1991	Alfabeti in età65 anni e oltre	
L7	1991		132
L8		Analfabeti in età65 anni e oltre	69
	1991	Studenti	
		SCUOLE MEDIE INFERIORI (ISTAT)	
L28		Scuole medie inferiori	1
	94-95	-	1
L30		- gestite da enti privati	
L31	94-95	gestite da enti pubblici	0
	94-95	Classi	
L33	94-95		23
L34		Aule speciali	15
	94-95	Alunni	
		SCUOLE MEDIE SUPERIORI (ISTAT)	
L39		Scuole medie superiori	7
	95-96	-	4
L42		- istituti tecnici	
L43	95-96	licei	1
	95-96	-	0
L45		- istituti magistrali	
L46	95-96	scuole magistrali	0
	95-96	Aule ordinarie	
L49	95-96		34
L50		Studenti	1.773
	95-96	-	563
L52		- di istituti tecnici	
L53	95-96	di licei	332
	95-96	-	0
L55		- di istituti magistrali	
L56	95-96	di scuole magistrali	0
L59	1995		1
L60		Sezioni	3
	1995	Alunni iscritti	
L62	1995		7

N°		INDICATORI SOCIALI	Valore
		SCUOLE MATERNE STATALI (C.C.C.)	
L63		Scuole materne statali	3
	1995	Sezioni	
L65	1995		240
		ISTRUZIONE PRIMARIA (C.C.C.)	
	1995	Scuole	
L67	1995		36
L68		Alunni iscritti	705
L69	1995		2
L70		Sezioni	22
	1995	Alunni iscritti	
		ISTRUZIONE MEDIA SUPERIORE (C.C.C.)	
L72		Scuole	5
	1995	Sezioni	
L74	1995		1.778

SERVIZI COMUNALI VARI

	1995	Cimiteri	
M2	1995		1
M3		Impianti sportivi	19
	1995	-	2
M5		- campi da tennis	
M6	1995	campi da pattinaggio	2
	1995	-	1
M8		- impianti di risalita	
M9	1995	altri	10
	1995	Farmacie comunali	
M11	1995		0
M12		Musei	1
		DECEDUTI PER CAUSA: ELABORAZIONI DELLA PROVINCIA DI MODENA SU DATI ISTAT	
	1992	Deceduti residenti	
N13	1992	per malattie infettive e parassitarie	3
	1992	-	54
N15		- per malattie ghiandolari	
N16	1992	per malattie del sangue	
N17	1992	per disturbi psichici	5
	1992	-	3

N°	Anno	INDICATORI SOCIALI	Valore
Continua: SANITÀ			
N19	1992	per malattie dell'apparato circolatorio	71
	1992	-	19
N21		- per malattie dell'apparato digerente	
N22	1992	per malattie dell'apparato genito-	5
N23		- per malattie della pelle	
N24	1992	per malattie del sistema osteomu	1
N25		- per malformazioni congenite	
N26	1992	per condizioni morbose di origine pe	1
N27		- per stati morbosi maldefiniti	
N28	1992	per traumatismi e avvelenamenti	14
	1992	-	0
ASSISTENZA E PREVIDENZA			
	1995	Assistenza di base: unitàdi offerta	
O2	1995	case protette	1
	1995	-	0

N°	INDICATORI SOCIALI	Valore
O4	1995 residenze protette	0
	1995 -	1
O6	- centri diurni	
O7	1995 servizi di assistenza domiciliare	
O9	1995	129
O10	Centri socio-riabilitativi per portatori di handicap	
O11	1995	20
	riabilitativi per portatori di handicap	
	1995 Comunitàresidenziali per minori	
O16	1995 n-	0
O17	Utenti in carico alle comunitàresidenziali per minori	
O18	1995	2
O19	Asili nido comunali: bambini iscritti	95
	1995 Asili nido comunali: assistenti	

N°	Anno		Valore
ENERGIA			
R9		Numero di utenze allacciate alla rete E.N.E.L.	
R10	1996	per illuminazione pubblica	24
	1996	-	8.297
R12		- per usi in locali e luoghi diversi dalle	3.150
R13		- per rivenditori	
R18	1996	(MWh)	77.518
	1996	-	1.724
R20		- per usi domestici	
R21	1996	per usi in locali e luoghi diversi dalle	56.207
R22		- per rivenditori	
STATO DELL'AMBIENTE			
S1		Zone extra-agricole (ha)	462,68
	1995	-	208,72
S3		- zone produttive (ha)	
S4	1995	servizi, attrezzature pubbliche (ha)	22,60
	1995	Zone agricole (ha)	

N°	INDICATORI AMBIENTALI	Valore
Continua: STATO DELL'AMBIENTE		
S6	- zone agricole di tutela (ha)	
S7	1995 parchi, aree boscate (ha)	0,00
	1995 - geologico (ha)	0,00
	1995 Verde pubblico attrezzato a scala urbana	50,89
S10	Lunghezza della rete fognaria (Km)	78
	1995 Abitanti serviti da pubblica fognatura (% su	90,7
S12	Insediamenti produttivi con scarichi in pub blica fognatura	24
	1995 Scarichi di pubblica fognatura	
S14	1995	1
S15	Scolmatori di piena	20
	1995 Lunghezza rete idrica interna (Km)	
S22	1995	5.413
S23	Acquedotto: utenze industriali	0
	1995 Acquedotto: utenze diverse	
S25	1995	1.500
S27	Produzione rifiuti (t)	6.343,369

Comune di ZOCCA

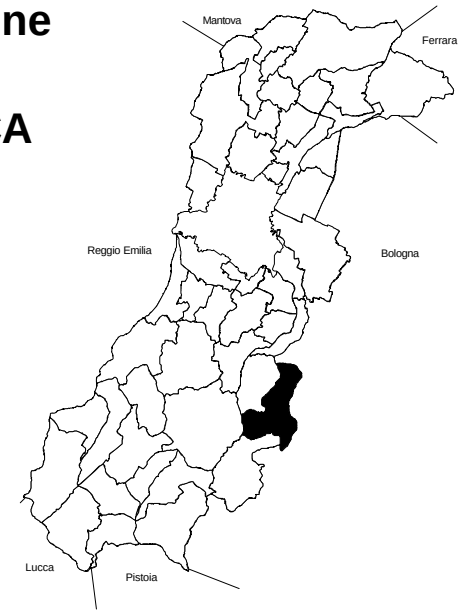

Codice ISTAT	036047
Distretto sanitario	6
Distretto scolastico	21
Circoscrizione del lavoro	Vignola
Codice Avviamento Postale	41059
Prefisso teleselettivo	059

INDICATORI FISICI

Altitudine centro capoluogo (mt)	758
Altitudine minima (mt)	200
Altitudine massima (mt)	915
Superficie territoriale (Kmq)	69,1
- di pianura (Kmq)	0,0
- di collina (Kmq)	0,0
- di montagna (Kmq)	69,1
Distanza dal capoluogo di provincia (Km)	48

POPOLAZIONE

N°	Anno	INDICATORI DEMOGRAFICI	Valore
		POPOLAZIONE CENSITA	
A1	1991	Popolazione residente totale	4.213
A2	1991	Popolazione maschile residente	2.095
A3	1991	- celibi	861
A4	1991	- coniugati	1.109
A5	1991	- separati legalmente	32
A6	1991	- divorziati	19
A7	1991	- vedovi	74
A8	1991	Popolazione femminile residente	2.118
A9	1991	- nubili	634
A10	1991	- coniugate	1.093
A11	1991	- separate legalmente	19
A12	1991	- divorziate	18
A13	1991	- vedove	354
A14	1991	Variazione ass. popolazione 1981 - 1991	7
A15	1991	Variazione % popolazione 1981 - 1991	0,2
A16	1991	Saldo naturale 1981 - 1991	-283
A17	1991	Saldo migratorio 1981 - 1991	290
A18	1991	Pop. residente in età 0 - 14 anni	483
A19	1991	Pop. residente in età 65 anni e oltre	1.116
A20	1991	Famiglie residenti	1.892
A21	1991	di cui: unidimensionali	658
A22	1991	N° medio di componenti per famiglia	2,21
A23	1991	Densità abitativa	61
A24	1991	Indice di mascolinità (%)	98,9

Continua: POPOLAZIONE CENSITA

N°	Anno	INDICATORI DEMOGRAFICI	Valore
A25	1991	Indice di vecchiaia (%)	231,1
A26	1991	Indice di dipendenza (%)	61,2
A27	1991	Indice di dipendenza giovanile (%)	18,5
A28	1991	Indice di dipendenza degli anziani (%)	42,7
A29	1991	Indice di struttura (%)	104,1
A30	1991	Indice di ricambio (%)	128,9
A31	1991	Stranieri residenti	63
		POPOLAZIONE ANAGRAFICA	
A32	1996	Popolazione residente totale	4.409
A33	1996	Popolazione maschile residente	2.201
A34	1996	Popolazione femminile residente	2.208
A35	1996	Variazione ass. popolazione 1991 - 1996	196
A36	1996	Variazione % popolazione 1991 - 1996	4,7
A37	1996	Pop. residente in età 0 - 14 anni	501
A38	1996	Pop. residente in età 65 anni e oltre	1.184
A39	1996	Pop. residente in età 100 anni e oltre	2
A40	1996	Famiglie residenti	2.066
A41	1996	N° medio di componenti per famiglia	2,12
A42	1996	Nati	35
A43	1996	Morti	65
A44	1996	Iscritti	206
A45	1996	Cancellati	93
A46	1996	Saldo naturale	-30
A47	1996	Saldo migratorio	113
A48	1996	Saldo totale	83

N°	Anno	INDICATORI DEMOGRAFICI	Valore
Continua: POPOLAZIONE ANAGRAFICA			
A49	1996	Tasso di natalità(‰)	7,9
A50	1996	Tasso di mortalità(‰)	14,7
A51	1996	Tasso di incremento naturale (‰)	-6,8
A52	1996	Tasso di iscrizione (‰)	46,7
A53	1996	Tasso di cancellazione (‰)	21,1
A54	1996	Tasso di incremento migratorio (‰)	25,6
A55	1996	Tasso di incremento totale (‰)	18,8
A56	1996	Densità abitativa	64
A57	1996	Indice di mascolinità(%)	99,7
A58	1996	Indice di vecchiaia (%)	236,3
A59	1996	Indice di dipendenza (%)	61,9
A60	1996	Indice di dipendenza giovanile (%)	18,4
A61	1996	Indice di dipendenza degli anziani (%)	43,5
A62	1996	Indice di struttura (%)	105,7
A63	1996	Indice di ricambio (%)	124,5
A64	1996	Cittadini stranieri	134
A65	1996	Matrimoni	26
A66	1996	- con rito religioso	18
A67	1996	- con rito civile	8

N°	Anno	INDICATORI DEMOGRAFICI	Valore
Continua: POPOLAZIONE ANAGRAFICA			
A68	1997	Elettori totale	3.882
A69	1997	- maschi	1.942
A70	1997	- femmine	1.940
A71	1997	Sezioni elettorali	8
A72	1997	- normali	8
A73	1997	- ospedaliere	0
		SERIE STORICA	
A1	1991	Popolazione residente censita	4.213
A32	1992	Popolazione residente	4.271
A32	1993	Popolazione residente	4.336
A32	1994	Popolazione residente	4.330
A32	1995	Popolazione residente	4.326
A32	1996	Popolazione residente	4.409
A20	1991	Famiglie residenti censite	1.892
A40	1992	Famiglie residenti	1.955
A40	1993	Famiglie residenti	2.043
A40	1994	Famiglie residenti	2.042
A40	1995	Famiglie residenti	2.028
A40	1996	Famiglie residenti	2.066

N°	Anno	INDICATORI ECONOMICI	Valore
LAVORO			
		CENSIMENTO 1991	
B1	1991	Popolazione attiva	1.892
B2	1991	- occupati	1.782
B3	1991	- disoccupati	66
B4	1991	- in cerca di prima occupazione	44
B5	1991	Popolazione non attiva	2.321
B6	1991	- casalinghe	354
B7	1991	- studenti	174
B8	1991	- ritirati dal lavoro	1.295
B9	1991	Tasso di attività(%)	44,9
B10	1991	Tasso di attività maschile (%)	56,3
B11	1991	Tasso di attività femminile (%)	33,7
B12	1991	Tasso di occupazione (%)	42,3
B13	1991	Tasso di occupazione maschile (%)	53,9
B14	1991	Tasso di occupazione femminile (%)	30,8
B15	1991	Tasso di disoccupazione (%)	5,8
B16	1991	Tasso di disoccupazione maschile (%)	4,2
B17	1991	Tasso di disoccupazione femminile (%)	8,4
B18	1991	Pop. in condizione professionale	1.848

N°	Anno	INDICATORI ECONOMICI	Valore
Continua: LAVORO - CENSIMENTO 1991			
B19	1991	- occupati in agricoltura	372
B20	1991	- occupati nell'industria	639
B21	1991	- occupati in altre attività	837
B22	1991	- imprenditori e liberi professionisti	141
B23	1991	- lavoratori in proprio	621
B24	1991	- soci di cooperative	26
B25	1991	- coadiuvanti	65
B26	1991	- dirigenti	14
B27	1991	- direttivi, quadri, impiegati	247
B28	1991	- altri lavoratori dipendenti	734
AGRICOLTURA			
		CENSIMENTO 1990	
C1	1990	Aziende agricole	496
C2	1990	di cui: a conduzione diretta del coltivatore	465
C17	1990	Superficie aziendale totale (ha)	4.918,16
C18	1990	Superficie agricola utilizzata (ha)	3.266,17
C25	1990	Unità lavorative totali	517
C26	1990	- familiari	487
C27	1990	- salariate	31

N°	Anno	INDICATORI ECONOMICI	Valore
INDUSTRIA E SERVIZI			
		CENSIMENTO 1991	
D1	1991	Imprese censite	412
D5	1991	Imprese artigiane	205
D15	1991	Istituzioni censite	7
D16	1991	UnitàLocali censite	493
D17	1991	- delle imprese artigiane	218
D18	1991	- delle istituzioni	31
D46	1991	Addetti censiti U.L.	1.199
D47	1991	- indipendenti	658
D48	1991	- delle imprese artigiane	447
D49	1991	- delle istituzioni	149
D50	1991	Addetti ogni 100 abitanti	28,5
IMPRESE			
		INFOCAMERE-CERVED	
E1	1997	Imprese attive	715
E9	1997	Imprese artigiane	226
E10	1997	UnitàLocali totali	765
E11	1997	U.L. attive in agricoltura	321
E12	1997	U.L. attive nell'industria	188
E13	1997	- estrazione di minerali	2
E14	1997	- industria alimentare, bevande e tabac co	18
E15	1997	- industria tessile, abbigliamento e cuoio	4
E16	1997	- industria del legno	10
E17	1997	- industria della carta, stampa ed editoria	3
E18	1997	- industria chimica, gomma e materie plastiche	1
E19	1997	- industria ceramica e minerali non metalliferi	5
E20	1997	- industria produzione e fabbricazione prodotti in metallo	10
E21	1997	- industria meccanica	7
E22	1997	- industria macchine e apparecchiature elettriche ed elettroniche	5
E23	1997	- industria apparecchi medicali e di precisione	1
E24	1997	- fabbricazione di mezzi di trasporto	0
E25	1997	- altre industrie manifatturiere	2
E26	1997	- produzione e distribuzione di energia elettrica, gas e acqua	1
E27	1997	- costruzioni	119
E28	1997	U.L. attive nel terziario	236
E29	1997	- commercio	110

Continua: IMPRESE - INFOCAMERE / CERVED

N°	Anno	INDICATORI ECONOMICI	Valore
E30	1997	- alberghi e ristoranti	40
E31	1997	- trasporti, magazzinaggio e comunica zioni	33
E32	1997	- intermediazione monetaria e finanziaria	11
E33	1997	- attivitàimmobiliari, noleggio, informa tica, ricerca e altre attivitàprofessio nali ed imprenditoriali	18
E34	1997	- istruzione	0
E35	1997	- sanitàe altri servizi sociali	2
E36	1997	- altri servizi pubblici, sociali e personali	22
E37	1997	Addetti U.L. totali	1.303
E38	1997	Addetti in agricoltura	322
E39	1997	Addetti nell'industria	425
E40	1997	- estrazione di minerali	1
E41	1997	- industria alimentare, bevande e tabac- co	63
E42	1997	- industria tessile, abbigliamento e cuoio	5
E43	1997	- industria del legno	41
E44	1997	- industria della carta, stampa ed editoria	5
E45	1997	- industria chimica, gomma e materie plastiche	3
E46	1997	- industria ceramica e minerali non metalliferi	19
E47	1997	- industria produzione e fabbricazione prodotti in metallo	42
E48	1997	- industria meccanica	20
E49	1997	- industria macchine e apparecchiature elettriche ed elettroniche	40
E50	1997	- industria apparecchi medicali e di pre cisione	4
E51	1997	- fabbricazione di mezzi di trasporto	0
E52	1997	- altre industrie manifatturiere	4
E53	1997	- produzione e distribuzione di energia elettrica, gas e acqua	1
E54	1997	- costruzioni	177
E55	1997	Addetti nel terziario	500
E56	1997	- commercio	227
E57	1997	- alberghi e ristoranti	83
E58	1997	- trasporti, magazzinaggio e comunica zioni	46
E59	1997	- intermediazione monetaria e finanziaria	19
E60	1997	- attivitàimmobiliari, noleggio, infor matica, ricerca e altre attivitàprofes sionali ed imprenditoriali	72
E61	1997	- istruzione	0
E62	1997	- sanitàe altri servizi sociali	21
E63	1997	- altri servizi pubblici, sociali e personali	32

N°	Anno	INDICATORI ECONOMICI	Valore

COMMERCIO

F4	1996	Imprese nel commercio al minuto	61
F5	1996	- despecializzato e alimentare	19
F6	1996	- extralimentare	42
F7	1996	Pubblici esercizi	38
F12	1996	U.L. nel commercio al minuto	69
F13	1996	- despecializzato e alimentare	19
F14	1996	- extralimentare	50
F15	1996	U.L. pubblici esercizi	42
F20	1996	Addetti nel commercio al minuto	128
F21	1996	- despecializzato e alimentare	38
F22	1996	- extralimentare	90
F23	1996	Addetti pubblici esercizi	97

CREDITO

H3	1996	Impieghi bancari (milioni di lire)	n.d.
H4	1996	Depositi bancari (milioni di lire)	n.d.
H5	1996	Sportelli bancari	3

ABITAZIONI, EDILIZIA E OPERE PUBBLICHE

		CENSIMENTO 1991	
I1	1991	Totale abitazioni	3.878
I2	1991	Abitazioni occupate	1.754
I3	1991	- in proprietà	1.250
I4	1991	- in affitto	333
I5	1991	- fornite di acqua potabile e gabinetto	1.705
I6	1991	- collegate alla rete fognaria	1.231
I7	1991	- fornite di acqua calda	1.554
I8	1991	- fornite di riscaldamento	1.717
I9	1991	Abitazioni non occupate	2.124
I10	1991	- utilizzate per vacanza	1.647
I11	1991	- utilizzate per lavoro e/o studio	37
I12	1991	- disponibili per la vendita	42
I13	1991	- disponibili per l'affitto	413
I14	1991	- disponibili per vendita o affitto	42
I15	1991	- fornite di gabinetto	1.997
I16	1991	- fornite di acqua potabile	2.080
I17	1991	- fornite di acqua calda	1.662
I18	1991	- fornite di riscaldamento	1.715
		ISTAT	
I21	1994	Fabbricati residenziali di nuova costruzione	6

Continua: ABITAZIONI, EDILIZIA E OPERE PUBBLICHE - ISTAT

I22	1994	Fabbricati residenziali di nuova costruzione: volume (mc)	3.891
I23	1994	Fabbricati non residenziali di nuova costruzione	2
I24	1994	Fabbricati non residenziali di nuova costruzione: volume (mc)	8.900
I25	1994	Abitazioni	7
I26	1994	Stanze	39
		C.C.I.A.A.	
I27	1996	Fabbricati residenziali di nuova costruzione	3
I28	1996	Fabbricati residenziali di nuova costruzione: volume (mc)	4.598
I29	1996	Fabbricati non residenziali di nuova costruzione	8
I30	1996	Fabbricati non residenziali di nuova costruzione: volume (mc)	21.817
I31	1996	Abitazioni	16
I32	1996	Stanze	48

COMUNICAZIONI E TRASPORTI

J1	1995	Collegamenti telefonici principali	2.482
J2	1995	- abbonati negli ambienti di lavoro	437
J3	1995	- abbonati nelle abitazioni	1.985
J4	1995	- apparecchi a disposizione del pubblico	60
J6	1995	Autovetture circolanti	2.406
J7	1995	- a benzina	2.049
J8	1995	- a gasolio	252
J9	1995	- a metano	25
J10	1995	- a GPL	80
J18	91-95	Totale incidenti 1991-1995	16
J19	91-95	Incidenti medi annui ogni 10.000 abitanti	7,5

TURISMO

K1	1996	Esercizi alberghieri	12
K2	1996	Posti letto alberghi	606
K3	1996	Camere alberghi	361
K4	1996	Bagni alberghi	344
K5	1996	Arrivi alberghieri	3.445
K6	1996	Presenze alberghiere	32.953
K7	1995	Esercizi extralberghieri	4
K8	1995	Posti letto extralberghieri	286
K9	1995	Arrivi extralberghieri	249
K10	1995	Presenze extralberghiere	2.669

N°	Anno	INDICATORI SOCIALI	Valore
ISTRUZIONE			
L1	1991	Laureati	81
L2	1991	Diplomati	562
L3	1991	Residenti con licenza media inferiore	1.073
L4	1991	Residenti con licenza elementare	1.517
L5	1991	Alfabeti privi di titolo di studio	767
L6	1991	Alfabeti in età65 anni e oltre	462
L7	1991	Analfabeti	48
L8	1991	Analfabeti in età65 anni e oltre	32
L9	1991	Studenti	174
		SCUOLE MEDIE INFERIORI (ISTAT)	
L28	94-95	Scuole medie inferiori	1
L29	94-95	- statali	1
L30	94-95	- gestite da enti privati	0
L31	94-95	- gestite da enti pubblici	0
L32	94-95	Classi	6
L33	94-95	Aule ordinarie	6
L34	94-95	Aule speciali	5
L35	94-95	Alunni	100
		SCUOLE MEDIE SUPERIORI (ISTAT)	
L39	95-96	Scuole medie superiori	1
L41	95-96	- istituti professionali	1
L42	95-96	- istituti tecnici	0
L43	95-96	- licei	0
L44	95-96	- istituti d'arte	0
L45	95-96	- istituti magistrali	0
L46	95-96	- scuole magistrali	0
L48	95-96	Aule ordinarie	8
L49	95-96	Aule speciali	6
L50	95-96	Studenti	95
L51	95-96	- di istituti professionali	95
L52	95-96	- di istituti tecnici	0
L53	95-96	- di licei	0
L54	95-96	- di istituti d'arte	0
L55	95-96	- di istituti magistrali	0
L56	95-96	- di scuole magistrali	0
		SCUOLE MATERNE COMUNALI (C.C.C.)	
L59	1995	Scuole materne comunali	0
L60	1995	Sezioni	0
L61	1995	Alunni iscritti	0
L62	1995	Insegnanti	0

N°	Anno	INDICATORI SOCIALI	Valore
Continua: ISTRUZIONE - C.C.C.			
		SCUOLE MATERNE STATALI (C.C.C.)	
L63	1995	Scuole materne statali	2
L64	1995	Sezioni	2
L65	1995	Alunni iscritti	44
		ISTRUZIONE PRIMARIA (C.C.C.)	
L66	1995	Scuole	2
L67	1995	Sezioni	3
L68	1995	Alunni iscritti	131
		ISTRUZIONE MEDIA INFERIORE (C.C.C.)	
L69	1995	Scuole	1
L70	1995	Sezioni	2
L71	1995	Alunni iscritti	98
		ISTRUZIONE MEDIA SUPERIORE (C.C.C.)	
L72	1995	Scuole	1
L73	1995	Sezioni	2
L74	1995	Alunni iscritti	94
SERVIZI COMUNALI VARI			
M1	1995	Cimiteri	8
M2	1995	Biblioteche comunali	1
M3	1995	Impianti sportivi	10
M4	1995	- piscine	1
M5	1995	- campi da tennis	3
M6	1995	- campi da pattinaggio	1
M7	1995	- stadi comunali	2
M8	1995	- impianti di risalita	1
M9	1995	- altri	2
M10	1995	Farmacie comunali	0
M11	1995	Teatri	0
M12	1995	Musei	0
SANITÀ			
		DECEDUTI PER CAUSA: ELABORAZIONI DELLA PROVINCIA DI MODENA SU DATI ISTAT	
N12	1992	Deceduti residenti	50
N13	1992	- per malattie infettive e parassitarie	0
N14	1992	- per tumori	11
N15	1992	- per malattie ghiandolari	1
N16	1992	- per malattie del sangue	0
N17	1992	- per disturbi psichici	0
N18	1992	- per malattie del sistema nervoso	0

N°	Anno	INDICATORI SOCIALI	Valore
Continua: SANITÀ			
N19	1992	- per malattie dell'apparato circolatorio	23
N20	1992	- per malattie dell'apparato respiratorio	6
N21	1992	- per malattie dell'apparato digerente	6
N22	1992	- per malattie dell'apparato genito-urinario	1
N23	1992	- per malattie della pelle	0
N24	1992	- per malattie del sistema osteomu scolare	0
N25	1992	- per malformazioni congenite	1
N26	1992	- per condizioni morbose di origine pe rinatale	0
N27	1992	- per stati morbosi maldefiniti	1
N28	1992	- per traumatismi e avvelenamenti	0
N29	1992	- per cause non specificate	0
ASSISTENZA E PREVIDENZA			
O1	1995	Assistenza di base: unità di offerta	3
O2	1995	- case protette	0
O3	1995	- case di riposo	1

N°	Anno	INDICATORI SOCIALI	Valore
Continua: ASSISTENZA E PREVIDENZA			
O4	1995	- residenze protette	0
O5	1995	- comunità alloggio	1
O6	1995	- centri diurni	0
O7	1995	- servizi di assistenza domiciliare	1
O9	1995	Assistenza di base: utenti	79
O10	1995	Centri socio-riabilitativi per portatori di handicap	0
O11	1995	Capacità ricettiva dei centri socio-riabilitativi per portatori di handicap	0
O15	1995	Comunità residenziali per minori	0
O16	1995	Capacità ricettiva delle comunità residen-ziali per minori	0
O17	1995	Utenti in carico alle comunità residenziali per minori	0
O18	1995	Asili nido comunali	0
O19	1995	Asili nido comunali: bambini iscritti	0
O20	1995	Asili nido comunali: assistenti	0

N°	Anno	INDICATORI AMBIENTALI	Valore
ENERGIA			
R9	1996	Numero di utenze allacciate alla rete E.N.E.L.	4.352
R10	1996	- per illuminazione pubblica	43
R11	1996	- per usi domestici	3.587
R12	1996	- per usi in locali e luoghi diversi dalle abitazioni	722
R13	1996	- per rivenditori	0
R18	1996	Energia elettrica venduta dall'E.N.E.L. (MWh)	13.972
R19	1996	- per illuminazione pubblica	699
R20	1996	- per usi domestici	4.823
R21	1996	- per usi in locali e luoghi diversi dalle abitazioni	8.450
R22	1996	- per rivenditori	0
STATO DELL'AMBIENTE			
S1	1995	Zone extra-agricole (ha)	481,78
S2	1995	- zone residenziali (ha)	196,14
S3	1995	- zone produttive (ha)	208,39
S4	1995	- servizi, attrezzature pubbliche (ha)	8,33
S5	1995	Zone agricole (ha)	6.433,65

N°	Anno	INDICATORI AMBIENTALI	Valore
Continua: STATO DELL'AMBIENTE			
S6	1995	- zone agricole di tutela (ha)	45,56
S7	1995	- parchi, aree boscate (ha)	1.955,00
S8	1995	- zone caratterizzate da dissesto idro geologico (ha)	654,07
S9	1995	Verde pubblico attrezzato a scala urbana (ha)	55,33
S10	1995	Lunghezza della rete fognaria (Km)	33
S11	1995	Abitanti serviti da pubblica fognatura (% su residenti)	66,1
S12	1995	Insediamenti produttivi con scarichi in pub-blica fognatura	4
S13	1995	Scarichi di pubblica fognatura	28
S14	1995	Scarichi depurati con depuratore biologico	1
S15	1995	Scolmatori di piena	1
S21	1995	Lunghezza rete idrica interna (Km)	355
S22	1995	Acquedotto: utenze domestiche	2.961
S23	1995	Acquedotto: utenze industriali	0
S24	1995	Acquedotto: utenze diverse	112
S25	1995	Acqua erogata (migliaia di mc)	439
S27	1994	Produzione rifiuti (t)	756,901

Numeri indici generali dei prezzi al consumo per le famiglie di operai e impiegati a Modena. Medie e indici mensili - Base 1995 = 100.

Anno	gen	feb	mar	apr	mag	giu	lug	ago	set	ott	nov	dic	MEDIA
1947	3,2	3,2	3,3	3,8	3,9	4,1	4,1	4,4	4,6	4,5	4,3	4,2	**4,0**
1948	4,2	4,2	4,2	4,2	4,1	4,1	4,1	4,3	4,4	4,3	4,2	4,2	**4,2**
1949	4,2	4,2	4,3	4,3	4,2	4,2	4,1	4,2	4,2	4,1	4,2	4,1	**4,2**
1950	4,1	4,1	4,1	4,1	4,2	4,1	4,1	4,2	4,3	4,2	4,3	4,3	**4,2**
1951	4,4	4,4	4,3	4,5	4,5	4,5	4,5	4,5	4,5	4,5	4,5	4,6	**4,5**
1952	4,6	4,6	4,6	4,7	4,7	4,7	4,6	4,7	4,8	4,8	4,7	4,8	**4,7**
1953	4,8	4,8	4,8	4,9	4,9	4,9	4,8	4,8	4,9	4,9	4,9	4,9	**4,9**
1954	5,0	5,0	5,0	5,0	5,0	5,1	5,1	5,1	5,1	5,1	5,1	5,1	**5,0**
1955	5,1	5,1	5,1	5,1	5,2	5,2	5,1	5,1	5,1	5,1	5,1	5,1	**5,1**
1956	5,2	5,2	5,3	5,3	5,3	5,3	5,3	5,3	5,3	5,3	5,3	5,4	**5,3**
1957	5,4	5,4	5,3	5,3	5,3	5,3	5,3	5,3	5,4	5,4	5,5	5,5	**5,4**
1958	5,5	5,5	5,5	5,5	5,6	5,7	5,7	5,7	5,7	5,6	5,6	5,6	**5,6**
1959	5,6	5,6	5,6	5,6	5,6	5,6	5,6	5,6	5,6	5,7	5,7	5,7	**5,6**
1960	5,8	5,7	5,7	5,7	5,7	5,7	5,7	5,7	5,7	5,7	5,7	5,8	**5,7**
1961	5,8	5,8	5,8	5,8	5,9	5,8	5,8	5,8	5,8	5,8	5,9	5,9	**5,8**
1962	6,0	6,0	6,0	6,1	6,1	6,1	6,1	6,1	6,1	6,1	6,1	6,2	**6,1**
1963	6,3	6,4	6,5	6,5	6,5	6,6	6,6	6,6	6,6	6,7	6,6	6,7	**6,5**
1964	6,8	6,8	6,8	6,8	6,8	6,8	6,9	6,9	6,9	7,0	7,0	7,0	**6,9**
1965	7,0	7,1	7,1	7,1	7,1	7,2	7,1	7,2	7,2	7,2	7,3	7,3	**7,2**
1966	7,4	7,3	7,3	7,4	7,3	7,3	7,3	7,3	7,4	7,4	7,4	7,5	**7,4**
1967	7,6	7,6	7,6	7,6	7,6	7,6	7,6	7,6	7,6	7,7	7,6	7,7	**7,6**
1968	7,7	7,7	7,7	7,7	7,7	7,7	7,6	7,6	7,7	7,7	7,7	7,8	**7,7**
1969	7,8	7,8	7,8	7,8	7,8	7,9	7,8	7,8	7,9	8,0	8,0	8,0	**7,9**
1970	8,0	8,1	8,1	8,2	8,2	8,2	8,3	8,3	8,3	8,4	8,4	8,5	**8,3**
1971	8,6	8,6	8,6	8,7	8,7	8,7	8,7	8,7	8,8	8,9	8,9	9,0	**8,8**
1972	9,0	9,0	9,1	9,1	9,1	9,1	9,2	9,2	9,3	9,3	9,4	9,4	**9,2**
1973	9,6	9,8	9,8	10,0	10,0	10,1	10,1	10,1	10,2	10,3	10,4	10,6	**10,1**
1974	10,7	11,0	11,4	11,5	11,5	11,7	11,9	12,1	12,3	12,5	12,8	12,8	**11,9**
1975	13,0	13,2	13,2	13,3	13,4	13,5	13,5	13,6	13,7	13,8	13,9	14,1	**13,5**
1976	14,3	14,8	15,2	15,6	15,8	15,9	16,0	16,2	16,7	17,3	17,5	17,8	**16,1**
1977	17,9	18,3	18,8	18,9	19,2	19,3	19,4	19,6	20,0	20,2	20,5	20,6	**19,4**
1978	20,7	21,0	21,3	21,5	21,7	21,8	21,9	22,0	22,2	22,5	22,7	22,9	**21,9**
1979	23,4	23,6	24,2	24,5	24,8	25,0	25,2	25,4	26,0	26,5	26,8	27,2	**25,2**
1980	28,3	29,1	29,4	29,9	30,1	30,4	30,8	31,1	31,9	32,6	33,3	33,8	**30,9**
1981	34,5	35,2	35,6	36,0	36,6	37,0	37,3	37,5	38,5	39,0	39,6	39,9	**37,2**
1982	40,6	41,1	41,4	41,7	41,9	42,3	42,9	43,6	44,1	44,8	45,6	45,7	**43,0**
1983	46,5	47,2	47,8	48,1	48,5	48,6	48,8	49,0	49,8	50,8	51,5	51,7	**49,0**
1984	52,3	53,0	53,4	53,8	54,3	54,4	54,5	54,7	55,4	56,1	56,4	56,8	**54,6**
1985	57,5	58,3	58,8	59,0	59,2	59,6	59,7	59,7	60,1	60,8	61,2	61,6	**59,6**
1986	61,9	62,4	62,5	62,5	62,6	62,9	62,9	62,9	63,3	63,5	63,5	63,8	**62,9**
1987	64,2	64,5	64,7	64,8	65,1	65,6	65,8	66,0	66,8	67,2	67,2	67,4	**65,8**
1988	67,7	67,9	68,1	68,2	68,4	68,7	68,6	68,9	69,4	69,8	70,0	70,7	**68,9**
1989	71,6	72,0	72,3	72,7	73,1	73,3	73,3	73,4	73,9	74,5	75,0	75,6	**73,4**
1990	76,5	77,0	77,1	77,4	77,7	77,9	78,0	78,4	79,0	79,5	79,6	80,1	**78,2**
1991	80,9	81,7	82,3	82,4	82,7	83,2	83,0	83,2	83,9	84,6	85,0	85,7	**83,2**
1992	86,7	87,3	87,6	88,0	88,3	88,6	88,7	88,8	88,9	89,2	89,6	89,7	**88,4**
1993	90,0	90,2	90,5	90,8	91,2	91,8	91,9	91,9	92,1	92,4	92,5	92,7	**91,5**
1994	93,5	93,8	94,1	94,3	94,8	95,0	95,1	95,1	95,4	95,9	96,2	96,3	**95,0**
1995	96,6	97,6	98,3	98,9	99,9	100,3	100,4	100,7	101,2	101,8	102,1	102,2	**100,0**
1996	102,9	103,8	104,2	104,9	105,2	105,4	105,2	105,3	105,6	105,7	105,7	105,9	**105,0**
1997	106,0	106,2	106,3	106,7	106,9								

Fonte: ISTAT.

Numeri indici generali nazionali dei prezzi al consumo per le famiglie di operai e impiegati. Medie e indici mensili - Base 1995 = 100.

Anno	gen	feb	mar	apr	mag	giu	lug	ago	set	ott	nov	dic	MEDIA
1947	3,0	3,1	3,1	3,4	3,6	3,8	3,9	4,2	4,4	4,4	4,2	4,0	**3,8**
1948	4,0	3,9	4,0	4,1	4,0	4,0	3,8	3,9	4,0	4,0	4,0	4,0	**4,0**
1949	4,1	4,1	4,1	4,1	4,1	4,1	4,0	4,0	4,0	3,9	3,9	3,9	**4,0**
1950	3,9	3,9	3,8	3,9	3,9	4,0	4,0	4,0	4,1	4,1	4,1	4,1	**4,0**
1951	4,2	4,2	4,3	4,4	4,4	4,4	4,4	4,4	4,4	4,4	4,5	4,4	**4,4**
1952	4,4	4,5	4,5	4,5	4,5	4,6	4,6	4,6	4,6	4,6	4,6	4,6	**4,6**
1953	4,6	4,6	4,6	4,7	4,7	4,7	4,6	4,6	4,6	4,7	4,7	4,7	**4,6**
1954	4,7	4,7	4,7	4,7	4,8	4,8	4,8	4,8	4,8	4,8	4,8	4,8	**4,8**
1955	4,8	4,8	4,8	4,9	4,9	4,9	4,9	4,9	4,9	4,9	4,9	5,0	**4,9**
1956	5,0	5,1	5,1	5,2	5,2	5,2	5,2	5,2	5,2	5,2	5,2	5,2	**5,1**
1957	5,2	5,2	5,2	5,2	5,2	5,2	5,2	5,2	5,3	5,3	5,3	5,4	**5,2**
1958	5,4	5,4	5,4	5,5	5,6	5,6	5,6	5,6	5,5	5,5	5,5	5,4	**5,5**
1959	5,5	5,4	5,4	5,4	5,5	5,5	5,4	5,5	5,5	5,5	5,6	5,6	**5,5**
1960	5,6	5,6	5,6	5,6	5,6	5,6	5,6	5,6	5,6	5,6	5,7	5,7	**5,6**
1961	5,7	5,7	5,7	5,8	5,8	5,8	5,8	5,8	5,8	5,8	5,9	5,9	**5,8**
1962	5,9	5,9	6,0	6,1	6,1	6,1	6,1	6,1	6,1	6,1	6,2	6,2	**6,1**
1963	6,3	6,5	6,5	6,5	6,5	6,5	6,5	6,5	6,6	6,7	6,7	6,7	**6,5**
1964	6,8	6,8	6,8	6,8	6,9	6,9	7,0	7,0	7,0	7,0	7,1	7,1	**6,9**
1965	7,1	7,1	7,2	7,2	7,2	7,2	7,2	7,3	7,3	7,3	7,3	7,3	**7,2**
1966	7,3	7,3	7,3	7,4	7,4	7,4	7,4	7,4	7,4	7,4	7,4	7,4	**7,4**
1967	7,5	7,5	7,5	7,5	7,5	7,5	7,5	7,5	7,6	7,6	7,6	7,6	**7,5**
1968	7,6	7,6	7,6	7,6	7,6	7,6	7,6	7,6	7,6	7,6	7,6	7,7	**7,6**
1969	7,7	7,7	7,7	7,8	7,8	7,8	7,9	7,9	7,9	7,9	8,0	8,0	**7,8**
1970	8,1	8,1	8,1	8,2	8,2	8,2	8,2	8,3	8,3	8,4	8,4	8,4	**8,2**
1971	8,5	8,5	8,5	8,6	8,6	8,6	8,7	8,7	8,7	8,8	8,8	8,8	**8,7**
1972	8,9	8,9	9,0	9,0	9,0	9,1	9,1	9,2	9,3	9,4	9,5	9,5	**9,1**
1973	9,6	9,7	9,8	9,9	10,0	10,1	10,1	10,2	10,2	10,4	10,5	10,6	**10,1**
1974	10,8	11,0	11,3	11,4	11,6	11,8	12,1	12,4	12,8	13,0	13,2	13,3	**12,1**
1975	13,5	13,6	13,7	13,9	13,9	14,1	14,2	14,2	14,4	14,6	14,7	14,8	**14,1**
1976	15,0	15,2	15,5	16,0	16,3	16,3	16,4	16,6	16,9	17,4	17,8	18,0	**16,5**
1977	18,3	18,7	19,0	19,2	19,4	19,6	19,8	19,9	20,1	20,3	20,6	20,7	**19,6**
1978	20,9	21,2	21,4	21,6	21,8	22,0	22,2	22,3	22,6	22,8	23,0	23,2	**22,1**
1979	23,6	24,0	24,3	24,7	25,0	25,3	25,5	25,7	26,4	27,0	27,3	27,8	**25,6**
1980	28,7	29,2	29,5	29,9	30,2	30,5	31,0	31,3	32,0	32,5	33,2	33,6	**31,0**
1981	34,3	34,9	35,4	35,9	36,4	36,8	37,1	37,3	37,8	38,6	39,2	39,6	**36,9**
1982	40,2	40,7	41,1	41,5	41,9	42,3	42,9	43,7	44,3	45,2	45,8	46,1	**43,0**
1983	46,8	47,4	47,8	48,3	48,8	49,1	49,5	49,7	50,4	51,2	51,8	52,0	**49,4**
1984	52,6	53,2	53,6	53,9	54,2	54,6	54,7	54,9	55,3	55,9	56,2	56,6	**54,6**
1985	57,2	57,8	58,2	58,7	59,0	59,3	59,5	59,6	59,9	60,6	61,0	61,4	**59,3**
1986	61,7	62,1	62,4	62,6	62,8	63,0	63,0	63,1	63,3	63,7	63,9	64,1	**63,0**
1987	64,5	64,7	65,0	65,2	65,4	65,6	65,8	66,0	66,5	67,1	67,2	67,4	**65,9**
1988	67,7	67,9	68,2	68,4	68,6	68,8	69,0	69,3	69,7	70,2	70,8	71,0	**69,1**
1989	71,6	72,2	72,5	73,0	73,3	73,7	73,8	73,9	74,3	75,0	75,3	75,7	**73,7**
1990	76,1	76,7	77,0	77,2	77,5	77,8	78,1	78,6	79,0	80,2	80,2	80,5	**78,2**
1991	81,1	81,8	82,0	82,4	82,7	83,1	83,3	83,5	83,9	84,5	85,1	85,4	**83,2**
1992	86,0	86,2	86,5	86,9	87,3	87,6	87,8	87,9	88,2	88,7	89,2	89,3	**87,6**
1993	89,7	90,0	90,2	90,5	90,9	91,3	91,7	91,8	91,8	92,5	92,9	92,9	**91,3**
1994	93,4	93,8	94,0	94,2	94,6	94,7	95,0	95,2	95,4	96,0	96,3	96,7	**94,9**
1995	97,0	97,8	98,6	99,1	99,7	100,3	100,4	100,7	101,0	101,5	102,1	102,3	**100,0**
1996	102,4	102,7	103,0	103,6	104,0	104,2	104,0	104,1	104,4	104,5	104,8	104,9	**103,9**
1997	105,1	105,2	105,3	105,4	105,7	105,7	105,7	105,7	105,9	106,2	106,5	106,5	**105,7**
1998	106,8	107,1	107,1	107,3	107,5								

Fonte: ISTAT.