

PROVINCIA DI MODENA  
Area Lavori Pubblici  
Viale Jacopo Barozzi, 340  
41124 Modena - ITALY

NOME INFRASTRUTTURA:  
Tangenziale Rabin

CODICE IDENTIFICATIVO:  
IT\_a\_rd0053020

COORDINATE TRATTO STRADALE:  
Start: X=10,9631; Y=44,6493  
End: X=10,9774; Y=44,6634

F.I.A. s.n.c.  
Via L. Rossi, 33 - 41012 Carpi (MO)  
ITALY





MAPPATURA ACUSTICA  
ai sensi del D.Lgs. 194/2005

REGIONE:  
EMILIA ROMAGNA

Scala 1:10000

Ln

**LEGENDA**

-  Linea emissione
-  Superficie Stradale
-  Ed. residenziale
-  Altri edifici
-  Scuola
-  Ospedale / Ricovero
-  Confini comunali
-  Barriera antirumore
-  Rete stradale

**COMUNE**








*Centro abitato*

**NONANTOLA**

**MODENA**

**CASTELFRANCO EMILIA**

**dB(A)**

40,0 <=		< 45,0
45,0 <=		< 50,0
50,0 <=		< 55,0
55,0 <=		< 60,0
60,0 <=		< 65,0
65,0 <=		< 70,0
70,0 <=		



Provincia di Modena

