

PROVINCIA DI MODENA  
Area Lavori Pubblici  
Viale Jacopo Barozzi, 340  
41124 Modena - ITALY

NOME INFRASTRUTTURA:  
SP486 di Montefiorino

CODICE IDENTIFICATIVO:  
IT\_a\_rd0053005

COORDINATE TRATTO STRADALE:

Start: X=10,8870; Y=44,6180  
End: X=10,8636; Y=44,5998

F.I.A. s.n.c.  
Via L. Rossi, 33 - 41012 Carpi (MO)  
ITALY









MAPPATURA ACUSTICA  
ai sensi del D.Lgs. 194/2005

REGIONE:  
EMILIA ROMAGNA

Scala 1:10000

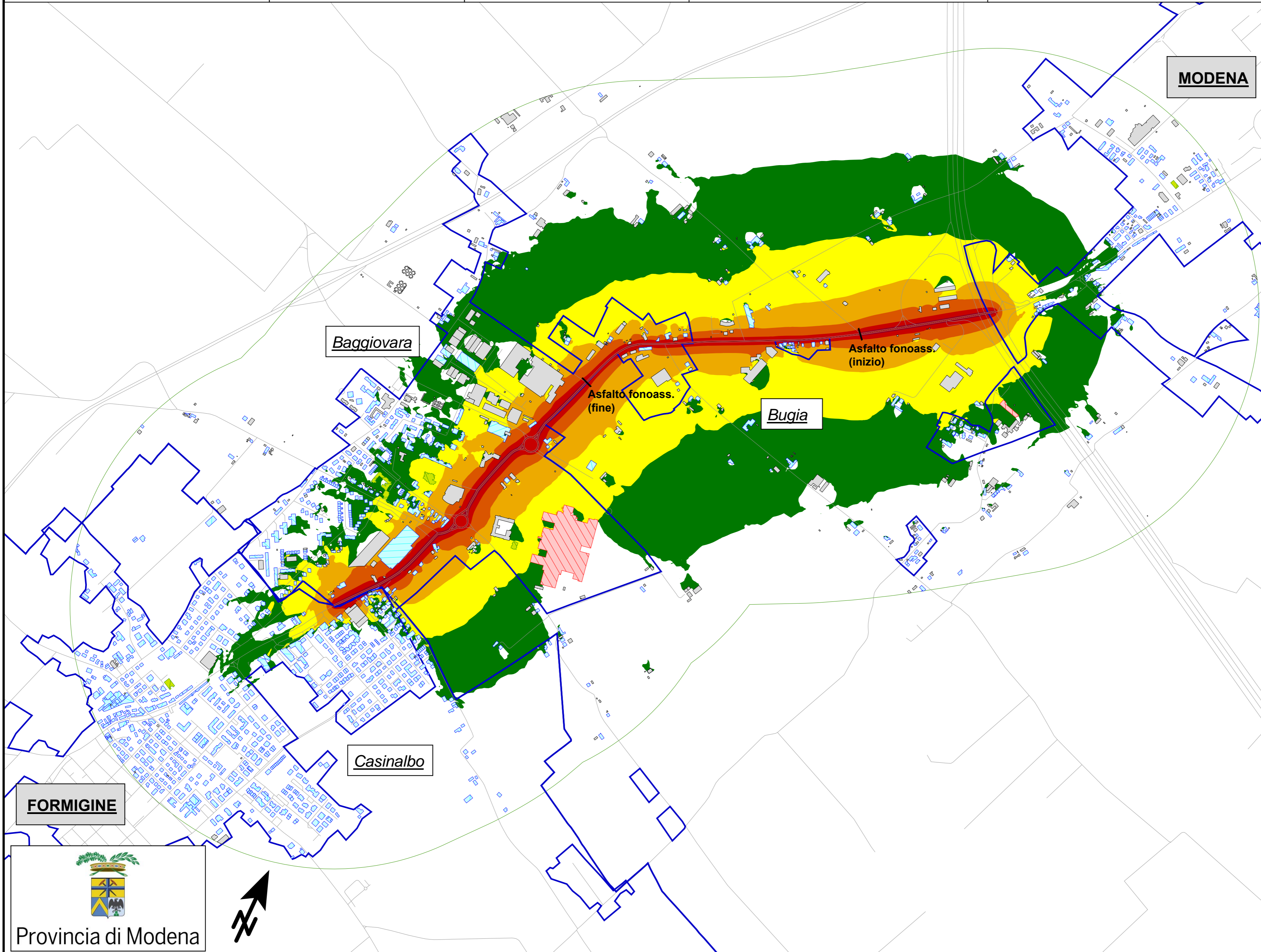
Ln

LEGENDA

-  Linea emissione
-  Superficie Stradale
-  Ed. residenziale
-  Altri edifici
-  Scuola
-  Ospedale / Ricovero
-  Confini comunali
-  Rete stradale

COMUNE

Centro abitato



dB(A)

40,0 <=	< 45,0
45,0 <=	< 50,0
50,0 <=	< 55,0
55,0 <=	< 60,0
60,0 <=	< 65,0
65,0 <=	< 70,0
70,0 <=	

FORMIGINE

Baggiovara

Bugia

Casinalbo

MODENA



Provincia di Modena

