

PROVINCIA DI MODENA  
Area Lavori Pubblici  
Viale Jacopo Barozzi, 340  
41124 Modena - ITALY

NOME INFRASTRUTTURA:  
SP413 Romana

CODICE IDENTIFICATIVO:  
IT\_a\_rd0053016

COORDINATE TRATTO STRADALE:

Start: X=10,8857; Y=44,8110  
End: X=10,8899; Y=44,8213

F.I.A. s.n.c.  
Via L. Rossi, 33 - 41012 Carpi (MO)  
ITALY









MAPPATURA ACUSTICA  
ai sensi del D.Lgs. 194/2005

REGIONE:  
EMILIA ROMAGNA

Scala 1:10000

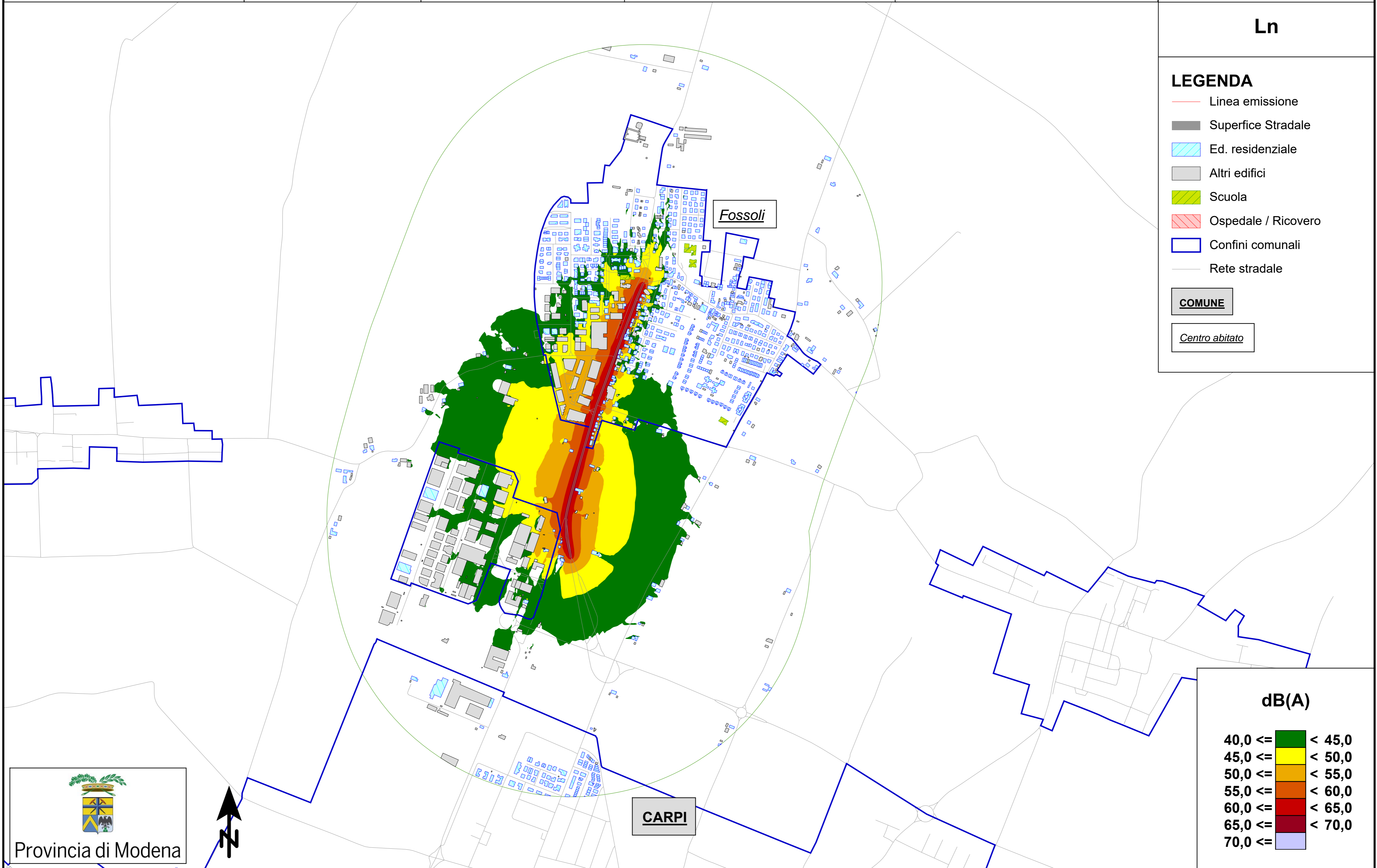
Ln

**LEGENDA**

-  Linea emissione
-  Superficie Stradale
-  Ed. residenziale
-  Altri edifici
-  Scuola
-  Ospedale / Ricovero
-  Confini comunali
-  Rete stradale

**COMUNE**

*Centro abitato*



**dB(A)**

40,0 <=	< 45,0
45,0 <=	< 50,0
50,0 <=	< 55,0
55,0 <=	< 60,0
60,0 <=	< 65,0
65,0 <=	< 70,0
70,0 <=	



Provincia di Modena



**CARPI**

**Fossoli**