

PROVINCIA DI MODENA
Area Lavori Pubblici
Viale Jacopo Barozzi, 340
41124 Modena - ITALY

NOME INFRASTRUTTURA:
SP 413 Romana

CODICE IDENTIFICATIVO:
IT_a_rd0053003

COORDINATE TRATTO STRADALE:

Start: X=10,8728; Y=44,7660
End: X=10,9086; Y=44,6720

F.I.A. s.n.c.
Via L. Rossi, 33 - 41012 Carpi (MO)
ITALY

MAPPATURA ACUSTICA
ai sensi del D.Lgs. 194/2005

REGIONE:
EMILIA ROMAGNA

Scala 1:10000

Ln








LEGENDA

-  Linea emissione
-  Superficie Stradale
-  Ed. residenziale
-  Altri edifici
-  Scuola
-  Ospedale / Ricovero
-  Confini comunali
-  Barriera antirumore
-  Collina antirumore
-  Rete stradale

COMUNE

Centro abitato

dB(A)

| | | |
|---------|---|--------|
| 40,0 <= |  | < 45,0 |
| 45,0 <= |  | < 50,0 |
| 50,0 <= |  | < 55,0 |
| 55,0 <= |  | < 60,0 |
| 60,0 <= |  | < 65,0 |
| 65,0 <= |  | < 70,0 |
| 70,0 <= |  | |

CARPI

SOLIERA

Appalto

Ganaceto

Lesignana

San Pancrazio

CAMPOGALLIANO

MODENA



Provincia di Modena

