

PROVINCIA DI MODENA
Area Lavori Pubblici
Viale Jacopo Barozzi, 340
41124 Modena - ITALY

NOME INFRASTRUTTURA:
SP 2 Panaria Bassa

CODICE IDENTIFICATIVO:
IT_a_rd0053010

COORDINATE TRATTO STRADALE:

Start: X=10,9934; Y=44,6687
End: X=11,1253; Y=44,7831

F.I.A. s.n.c.
Via L. Rossi, 33 - 41012 Carpi (MO)
ITALY



MAPPATURA ACUSTICA
ai sensi del D.Lgs. 194/2005

REGIONE:
EMILIA ROMAGNA

Scala 1:10000

Lden - tav.2

LEGENDA

-  Linea emissione
-  Superficie Stradale
-  Ed. residenziale
-  Altri edifici
-  Scuola
-  Ospedale / Ricovero
-  Confini comunali
-  Collina antirumore
-  Rete stradale

COMUNE

Centro abitato

CREVALCORE (BO)

CAMPOSANTO

RAVARINO

Solara

Gorghetto







San Michele

BOMPORTO

SAN PROSPERO

Asfalto fonoass. (fine)
Asfalto fonoass. (inizio)

dB(A)

50,0 <=		< 55,0
55,0 <=		< 60,0
60,0 <=		< 65,0
65,0 <=		< 70,0
70,0 <=		< 75,0
75,0 <=		



Provincia di Modena

