

PROVINCIA DI MODENA
Area Lavori Pubblici
Viale Jacopo Barozzi, 340
41124 Modena - ITALY

NOME INFRASTRUTTURA:
SP1 di Castelfranco Emilia

CODICE IDENTIFICATIVO:
IT_a_rd0053013

COORDINATE TRATTO STRADALE:

Start: X=11,0453; Y=44,5828
End: X=11,0363; Y=44,5334

F.I.A. s.n.c.
Via L. Rossi, 33 - 41012 Carpi (MO)
ITALY









MAPPATURA ACUSTICA
ai sensi del D.Lgs. 194/2005

REGIONE:
EMILIA ROMAGNA

Scala 1:10000

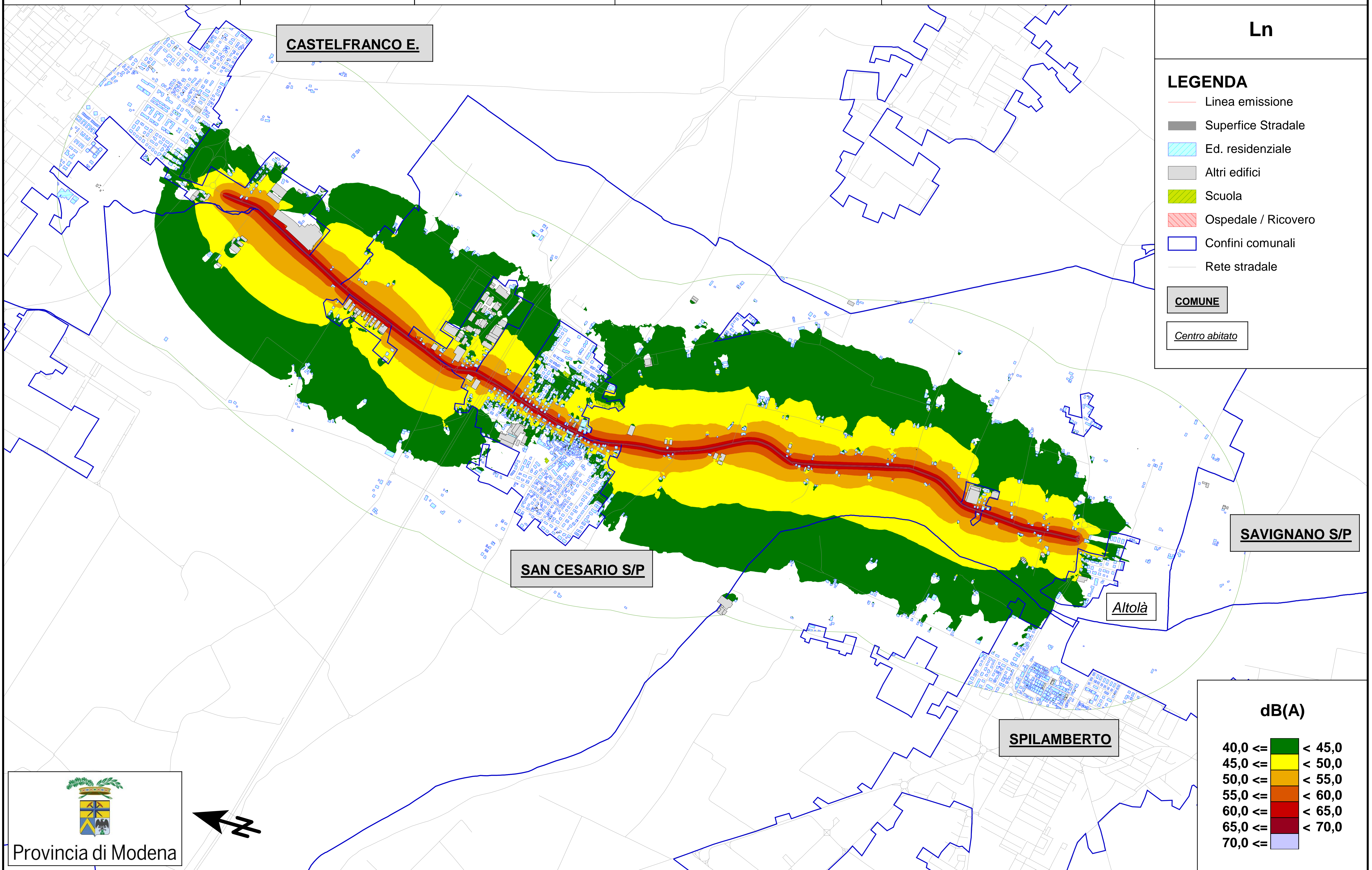
Ln

LEGENDA

-  Linea emissione
-  Superficie Stradale
-  Ed. residenziale
-  Altri edifici
-  Scuola
-  Ospedale / Ricovero
-  Confini comunali
-  Rete stradale

COMUNE

Centro abitato



CASTELFRANCO E.

SAN CESARIO S/P

SAVIGNANO S/P

Altola

SPILAMBERTO

