

PROVINCIA DI MODENA  
Area Lavori Pubblici  
Viale Jacopo Barozzi, 340  
41124 Modena - ITALY

NOME INFRASTRUTTURA:  
SP13 di Campogalliano

CODICE IDENTIFICATIVO:  
IT\_a\_rd0053012

COORDINATE TRATTO STRADALE:

Start: X=10,8954; Y=44,6775  
End: X=10,8391; Y=44,6932

F.I.A. s.n.c.  
Via L. Rossi, 33 - 41012 Carpi (MO)  
ITALY










MAPPATURA ACUSTICA  
ai sensi del D.Lgs. 194/2005

REGIONE:  
EMILIA ROMAGNA

Scala 1:10000

Lden

LEGENDA

-  Linea emissione
-  Superficie Stradale
-  Ed. residenziale
-  Altri edifici
-  Scuola
-  Ospedale / Ricovero
-  Confini comunali
-  Barriera antirumore
-  Rete stradale

COMUNE







Centro abitato

CAMPOGALLIANO

Lesignana

MODENA

dB(A)

50,0 <=		< 55,0
55,0 <=		< 60,0
60,0 <=		< 65,0
65,0 <=		< 70,0
70,0 <=		< 75,0
75,0 <=		



Provincia di Modena

