

# STUDIO TECNICO GEOLOGICO MANFREDINI

Via Roma n°115 41027 Pievepelago (Mo) ; Tel. +39 0536/71450 Fax +39 0536/72589 ; geomani@msw.it

REGIONE EMILIA ROMAGNA  
PROVINCIA DI MODENA  
COMUNE DI MONTECRETO

## REALIZZAZIONE DI MICRO IMPIANTO IDROELETTRICO SUL T. SCOLTENNA LOCALITA' "MULINO GIOVANNETTI"



Coordinazione tecnica : Dr. Geol. Roberto Manfredini

Progettazioni e consulenze : Dr. Ing. Furio Cinotti  
Dr. Ing. Stefano Manfredini  
Dr. Carlo Odorici  
Geom. Vittorio Di Iorio  
Studio Maranese srl

PROPONENTE	<b>CONSULT A s.r.l.</b> Via Umberto I n° 7 41026 Pavullo n/F (Mo)
------------	-------------------------------------------------------------------

Tavola	<b>DICHIARAZIONI – AUTOCERTIFICAZIONI –</b>
24	<b>VERSAMENTI DIRITTI</b>
Scala	Data 30 ottobre 2015

## *INDICE*

- All. n° 1                    Attestazioni versamenti spese istruttoria
  
- All. n° 2                    Dichiarazione disponibilità terreni
  
- All. n° 3                    Dichiarazione costi progetto
  
- All. n° 4                    Dichiarazione insussistenza interferenze UNMIG
  
- All. n° 5                    Dichiarazione localizzazione > 30 m da impianti di trasporto pubblico
  
- All. n° 6                    Dichiarazione Enac
  
- All. n° 7                    Dichiarazione sulle terre e rocce da scavo
  
- All. n° 8                    Dichiarazione clima acustico
  
- All. n° 9                    Richiesta Parere Ministero Beni Archeologici  
Richiesta Parere Ministero Beni Paesaggistici

**ATTESTAZIONI    VERSAMENTI**

- Rif. :    -    Spese istruttorie per Procedimento Unico .  
         -    Spese istruttorie per Valutazione di Impatto Ambientale

*Allegato 1*

**Distinta del 02/11/2015 inviata il 02/11/2015 (Nome  
supporto: XBN/0031730911/02/201503757542)**

Numero disposizioni: 2  
Tipo distinta: Bonifici SEPA  
Stato distinta: Autorizzata  
Totale importi: 1.066,00 Divisa: EUR  
Data esecuzione: 02/11/2015  
Azienda: CONSULT A SRL  
SIA: A2VMV CUC:  
Banca assuntrice: 05034 BANCO POPOLARE SOCIETA' COOPERATIVA  
Addebito cumulativo: Nessuna richiesta (Accordi banca)

<b>Disposizione: 1</b>
------------------------

**Mittente:** ABI: 05034 CAB: 66920 C/C: 000000250369

**Beneficiario:** PROVINCIA DI MODENA  
VIALE MARTIRI DELLA LIBERTA' 34 41121 MODENA MODENA ITALIA

**Codice Anagrafica:**

**Esito beneficiario:**

**Importo:** 166,00 EUR

**IBAN:** IT48D0200812930000003189179

**Modalita' di pagamento:** Bonifico SEPA senza esito all'ordinante

**Codice univoco:** VANTAGGT0503402/11/2015115349

**Descrizione per  
riconciliazione:** SPESE ISTRUTTORIE PER PROCEDIMENTO UNICO D.LGS.387/2003 - CONSULT A SRL

**Disposizione: 2**

**Mittente:** ABI: 05034 CAB: 66920 C/C: 000000250369

**Beneficiario:** PROVINCIA DI MODENA  
VIALE MARTIRI DELLA LIBERTA- 34 41121 MODENA MODENA ITALIA

**Codice Anagrafica:** FO\_0000014013137

**Esito beneficiario:**

**Importo:** 900,00 EUR

**IBAN:** IT48D0200812930000003189179

**Modalita' di pagamento:** Bonifico SEPA senza esito all'ordinante

**Codice univoco:** VANTAGGT0503402/11/201512639

**Descrizione per  
riconciliazione:** SPESE ISTRUTTORIE PER V.I.A. L.R.9/99 - CONSULT A SRL

*DICHIARAZIONE SOSTITUTIVA di NOTORIETÀ*

Rif. : Disponibilità dei terreni alla realizzazione dell' intervento

*Allegato 2*



CONSULT A S.R.L.

**DICHIARAZIONE SOSTITUTIVA DELL' ATTO DI NOTORIETÀ**  
**(articolo 47 D.P.R. n. 445 del 28/12/2000)**

*Pavullo n/F*      30.10.2015

*Oggetto*      :    Dichiarazione disponibilità terreni.

*Rif.*            :    Realizzazione di n° 1 micro - impianto idroelettrico in Comune di Montecreto, località "Mulino Giovannetti".

\*\*\*    \*\*\*    \*\*\*    \*\*\*    \*\*\*

Il sottoscritto Giuseppe Bianchi, nato a Pavullo n/F il 25.03.1969 ( C.F. BNC GPP 69C25 G393L ) e residente a Sestola (MO) in Via Scoltenna n° 21, in qualità di legale rappresentante della Società Consult A srl ( Via Umberto I, 41.026 Pavullo n/F P.I./C.F.: 01890210360 ), proponente l'intervento di cui al riferimento

d i c h i a r a

di avere la disponibilità dei terreni interessati all'intervento proposto e così contraddistinti al Nuovo Catasto Terreni del Comune di Montecreto :

- F. 9 Mapp. n° 3 - 4 - 5 - 8 - 99 - 100
- F. 9 Mapp. n° 2 - 6 .

In merito si allega, planimetria catastale, visure catastali e contratto preliminare con le proprietà.

I contratti preliminari saranno formalizzati in via definitiva su indicazione e prescrizioni che saranno impartite dagli Enti preposti.

**Consult A s.r.l.**  
Via Umberto I° n.7  
Tel. 0536.324252 - Fax 0536.308154  
41026 PAVULLO n/F. (MO)  
Cod. Fisc. e Partita IVA 01890210360.....  
*Bianchi*

- Allegati :
- Estratto catastale .
  - Visure catastali.
  - Contratti preliminari.
  - Carta d'identità.

CFR. TAV. N° 22  
PIANO PARTICELLARE

Pp punto di produzione  
impianto idroelettrico

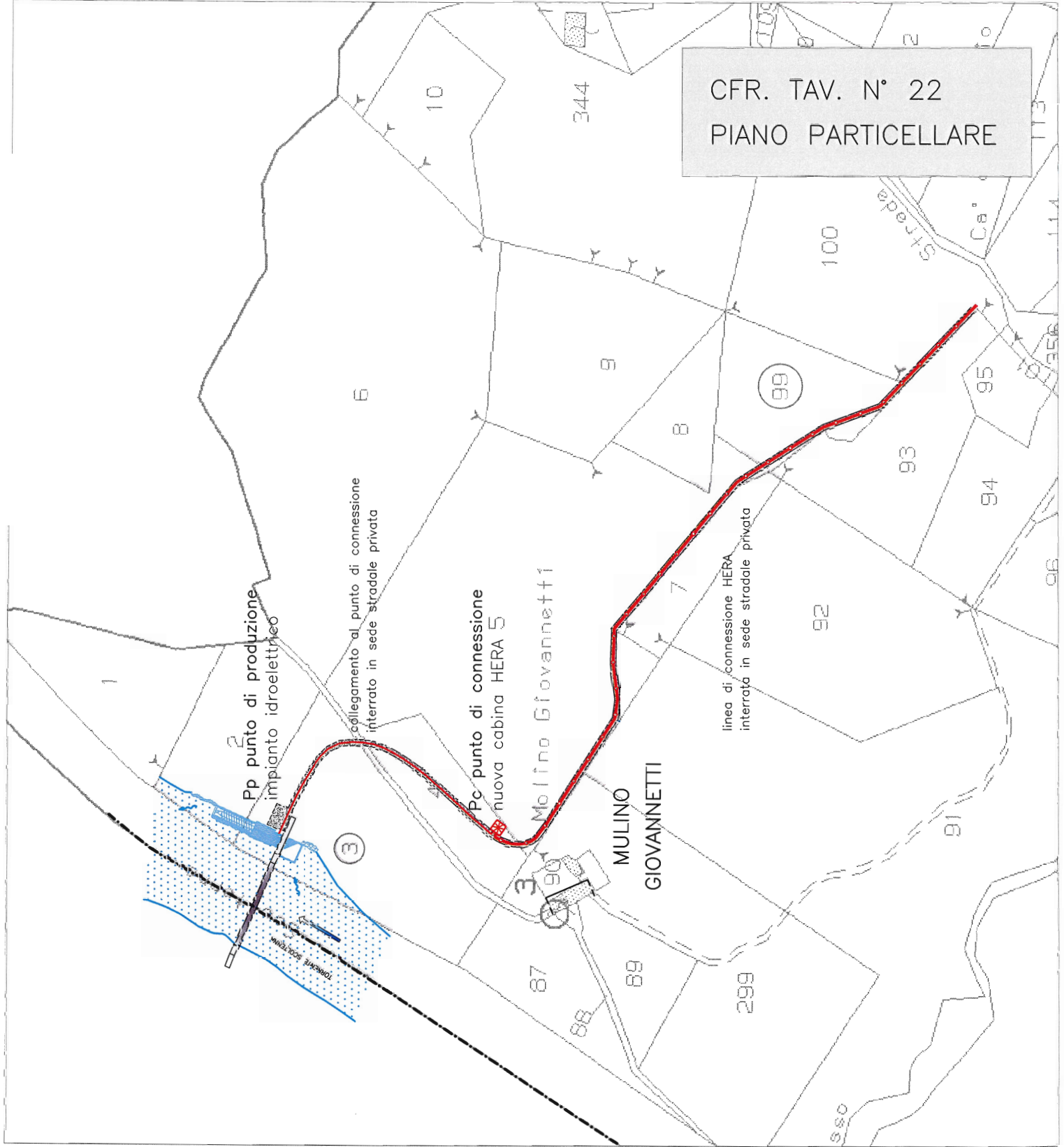
collegamento al punto di connessione  
interrato in sede stradale privata

Pc punto di connessione  
nuova cabina HERA 5

Molino Giovannetti

MULINO  
GIOVANNETTI

linea di connessione HERA  
interrata in sede stradale privata





## Visura per immobile

Situazione degli atti informatizzati al 29/10/2015

<b>Dati della richiesta</b>	<b>Comune di MONTECRETO ( Codice: F484)</b>
	<b>Provincia di MODENA</b>
<b>Catasto Terreni</b>	<b>Foglio: 9 Particella: 3</b>

**Immobile**

N.	DATI IDENTIFICATIVI				DATI CLASSAMENTO				DATI DERIVANTI DA	
	Foglio	Particella	Sub	Porz	Qualità Classe	Superficie(m²)	Deduz	Reddito		
1	9	3		-	SEMINATIVO 4	ha are ca 38 20	BCA	Dominicale Euro 3,16 L. 6.112	Agrario Euro 3,75 L. 7.258	Impianto meccanografico del 01/01/1974
Notifica					Partita					

**INTESTATO**

N.	DATI ANAGRAFICI	CODICE FISCALE	DIRITTI E ONERI REALI
1	LARICI Anna Maria nata a MONTECRETO il 10/11/1956	LRCNMR56S50F484M*	(1) Proprieta' per 1/1
<b>DATI DERIVANTI DA</b>			
ISTRUMENTO (ATTO PUBBLICO) del 12/12/2007 Nota presentata con Modello Unico n. 318.1/2008 in atti dal 08/01/2008 Repertorio n.: 13469 Rogante: NICOLINI ANTONIO			
Sede: SASSUOLO Registrazione: Sede: COMPRAVENDITA			

Unità immobiliari n. 1

Tributi erariali: Euro 0,90

Visura telematica

\* Codice Fiscale Validato in Anagrafe Tributaria

## Visura per immobile

Situazione degli atti informatizzati al 29/10/2015

<b>Dati della richiesta</b>	<b>Comune di MONTECRETO ( Codice: F484)</b>
	<b>Provincia di MODENA</b>
<b>Catasto Terreni</b>	<b>Foglio: 9 Particella: 4</b>

**Immobile**

N.	DATI IDENTIFICATIVI				DATI CLASSAMENTO				DATI DERIVANTI DA	
	Foglio	Particella	Sub	Porz	Qualità Classe	Superficie(m²)	Deduz	Reddito		
1	9	4		-	SEMINATIVO 3	ha are ca 14 90	BCA	Dominicale Euro 2,23 L. 4.321	Agrario Euro 2,31 L. 4.470	Impianto meccanografico del 01/01/1974
Notifica					Partita					

**INTESTATO**

N.	DATI ANAGRAFICI	CODICE FISCALE	DIRITTI E ONERI REALI
1	LARICI Anna Maria nata a MONTECRETO il 10/11/1956	LRCNMR56S50F484M*	(1) Proprieta' per 1/1
<b>DATI DERIVANTI DA</b>			
ISTRUMENTO (ATTO PUBBLICO) del 12/12/2007 Nota presentata con Modello Unico n. 318.1/2008 in atti dal 08/01/2008 Repertorio n.: 13469 Rogante: NICOLINI ANTONIO			
Sede: SASSUOLO Registrazione: Sede: COMPRAVENDITA			

Unità immobiliari n. 1

Tributi erariali: Euro 0,90

Visura telematica

\* Codice Fiscale Validato in Anagrafe Tributaria

## Visura per immobile

Situazione degli atti informatizzati al 29/10/2015

<b>Dati della richiesta</b>	<b>Comune di MONTECRETO ( Codice: F484)</b>
	<b>Provincia di MODENA</b>
<b>Catasto Terreni</b>	<b>Foglio: 9 Particella: 5</b>

**Immobile**

N.	DATI IDENTIFICATIVI				DATI CLASSAMENTO				DATI DERIVANTI DA	
	Foglio	Particella	Sub	Porz	Qualità Classe	Superficie(m <sup>2</sup> )	Deduz	Reddito		
1	9	5		-	SEMINATIVO 4	1 09 00 ha are ca	BCA	Dominicale Euro 9,01 L. 17.440	Agrario Euro 10,70 L. 20.710	Impianto meccanografico del 01/01/1974
Notifica					Partita					

**INTESTATO**

N.	DATI ANAGRAFICI	CODICE FISCALE	DIRITTI E ONERI REALI
1	LARICI Anna Maria nata a MONTECRETO il 10/11/1956	LRCNMR56S50F484M*	(1) Proprieta' per 1/1
<b>DATI DERIVANTI DA</b>		ISTRUMENTO (ATTO PUBBLICO) del 12/12/2007 Nota presentata con Modello Unico n. 318.1/2008 in atti dal 08/01/2008 Repertorio n.: 13469 Rogante: NICOLINI ANTONIO	
		Sede: SASSUOLO Registrazione: Sede: COMPRAVENDITA	

Unità immobiliari n. 1

Tributi erariali: Euro 0,90

Visura telematica

\* Codice Fiscale Validato in Anagrafe Tributaria

## Visura per immobile

Situazione degli atti informatizzati al 29/10/2015

<b>Dati della richiesta</b>	<b>Comune di MONTECRETO ( Codice: F484)</b>
	<b>Provincia di MODENA</b>
<b>Catasto Terreni</b>	<b>Foglio: 9 Particella: 99</b>

**Immobile**

N.	DATI IDENTIFICATIVI				DATI CLASSAMENTO				DATI DERIVANTI DA	
	Foglio	Particella	Sub	Porz	Qualità Classe	Superficie(m <sup>2</sup> )	Deduz	Reddito		
1	9	99		-	SEMINATIVO 3	21 25 ha are ca	BCA	Dominicale Euro 3,18 L. 6.163	Agrario Euro 3,29 L. 6.375	Impianto meccanografico del 01/01/1974
Notifica					Partita					

**INTESTATO**

N.	DATI ANAGRAFICI	CODICE FISCALE	DIRITTI E ONERI REALI
1	LARICI Anna Maria nata a MONTECRETO il 10/11/1956	LRCNMR56S50F484M*	(1) Proprieta' per 1/1
<b>DATI DERIVANTI DA</b>		ISTRUMENTO (ATTO PUBBLICO) del 12/12/2007 Nota presentata con Modello Unico n. 318.1/2008 in atti dal 08/01/2008 Repertorio n.: 13469 Rogante: NICOLINI ANTONIO	
		Sede: SASSUOLO Registrazione: Sede: COMPRAVENDITA	

Unità immobiliari n. 1

Tributi erariali: Euro 0,90

Visura telematica

\* Codice Fiscale Validato in Anagrafe Tributaria

## Visura per immobile

Situazione degli atti informatizzati al 29/10/2015

Data: 29/10/2015 - Ora: 17.07.22 Fine

Visura n.: T255493 Pag: 1

<b>Dati della richiesta</b>	<b>Comune di MONTECRETO ( Codice: F484)</b>
	<b>Provincia di MODENA</b>
<b>Catasto Terreni</b>	<b>Foglio: 9 Particella: 100</b>

**Immobile**

N.	DATI IDENTIFICATIVI				DATI CLASSAMENTO					DATI DERIVANTI DA
	Foglio	Particella	Sub	Porz	Qualità Classe	Superficie(m²)	Deduz	Reddito		
1	9	100		-	SEMIN ARBOR 3	ha are ca 54 57	BCA	Dominicale Euro 9,58 L. 18.554	Agrario Euro 9,86 L. 19.100	Impianto meccanografico del 01/01/1974
Notifica						Partita				

**INTESTATO**

N.	DATI ANAGRAFICI	CODICE FISCALE	DIRITTI E ONERI REALI
1	LARICI Anna Maria nata a MONTECRETO il 10/11/1956	LRCNMR56S50F484M*	(1) Proprieta' per 1/1
<b>DATI DERIVANTI DA</b>			
ISTRUMENTO (ATTO PUBBLICO) del 12/12/2007 Nota presentata con Modello Unico n. 318.1/2008 in atti dal 08/01/2008 Repertorio n.: 13469 Rogante: NICOLINI ANTONIO Sede: SASSUOLO Registrazione: Sede: COMPRAVENDITA			

Unità immobiliari n. 1

Tributi erariali: Euro 0,90

Visura telematica

\* Codice Fiscale Validato in Anagrafe Tributaria

## Visura per immobile

Situazione degli atti informatizzati al 30/10/2015

Data: 30/10/2015 - Ora: 18.27.32 Fine

Visura n.: T273121 Pag: 1

<b>Dati della richiesta</b>	<b>Comune di MONTECRETO ( Codice: F484)</b>
	<b>Provincia di MODENA</b>
<b>Catasto Terreni</b>	<b>Foglio: 9 Particella: 2</b>

**Immobile**

N.	DATI IDENTIFICATIVI				DATI CLASSAMENTO					DATI DERIVANTI DA
	Foglio	Particella	Sub	Porz	Qualità Classe	Superficie(m²)	Deduz	Reddito		
1	9	2		-	SEMINATIVO 4	ha are ca 23 20	BCA	Dominicale Euro 1,92 L. 3.712	Agrario Euro 2,28 L. 4.408	Impianto meccanografico del 01/01/1974
Notifica						Partita 1893				

**INTESTATO**

N.	DATI ANAGRAFICI	CODICE FISCALE	DIRITTI E ONERI REALI
1	BENEVENTI Alberto nato a MONTECRETO il 16/09/1957	BNVLR57P16F484B*	(1) Proprieta' per 1000/1000
<b>DATI DERIVANTI DA</b>			
DENUNZIA (NEI PASSAGGI PER CAUSA DI MORTE) del 15/10/1989 n. 5503.5/1989 in atti dal 06/11/1990 Registrazione:			

Unità immobiliari n. 1

Tributi erariali: Euro 0,90

Visura telematica

\* Codice Fiscale Validato in Anagrafe Tributaria



CONSULT A S.R.L.

**ATTO PRIVATO DI CONCESSIONE DI DIRITTO  
D'USO,  
DI PASSAGGIO E DI SERVITÙ DI ELETTRODOTTO**

\*\*\* \*\*

Con la presente scrittura privata da valere ad ogni effetto di Legge fra i Signori :

- **LARICI ANNAMARIA** nato a MONTECRETO il 10/11/1956 ( C.F. LRCMMR56S50F484M ), residente a MONTECRETO VIA C.CAMOSCIO 1483 ;
- ..... nato a ..... il ..... ( C.F. .... ), residente a ..... ;
- ..... nato a ..... il ..... ( C.F. .... ), residente a ..... ;

in qualità di proprietario/i di terreno/i posto/i in Comune di Montecreto, località Mulino di Giovannetti, catastalmente individuato/i al F. 9 Mapp. n° 3-4-5-7-8-99-100 ; ed il Signor Bianchi Giuseppe , nato a Pavullo n/F (Modena) il 25/03/1969 ( C.F. BNCGPP69C25G393L ), residente a Sestola, Via Scoltenna 21/1, in qualità di Legale Rappresentante della Società

Consult A srl, Via Umberto I n°7- 41026 Pavullo nel Frignano -Mo- tel.0536/324252-fax 0536/308154  
CODICE FISCALE/PARTITA IVA 01890210360

in qualità di Delegato;

premesso che:

- sul fiume Scoltenna, in area demaniale, prospiciente il/i terreno/i posto/i in Comune di Montecreto, catastalmente identificato/i al F. 9 Mapp. n° . 3-4-5-7-8-99-100 , si intende realizzare una minicentrale idroelettrica ;

considerato che :


- per la realizzazione e gestione dell'impianto è necessario occupare parte del terreno per la durata operativa quantificabile in n°30+30 anni rinnovabili ulteriormente,transitare sul terreno per la fase di costruzione,realizzare linea aerea di connessione alla rete elettrica esistente ;

ciò premesso e considerato :

- il/i Signor/i LARICI ANNA MARIA in qualità di proprietario/i del/i terreno/i sopra individuato/i e classificato/i nel vigente Piano Regolatore Comunale come " Zona agricola " ,

Via Umberto I n°7- 41026 Pavullo nel Frignano -Mo- tel.0536/324252-fax 0536/308154  
CODICE FISCALE/PARTITA IVA 01890210360 - info@consult-a.it

**Consult A s.r.l.**  
Via Umberto I° n.7  
Tel. 0536.324252 - Fax 0536.308154  
41026 PAVULLO n/F (Mo)  
CODICE FISCALE/PARTITA IVA 01890210360



CONSULT A.S.R.L.

**ATTO PRIVATO DI CONCESSIONE DI DIRITTO  
D'USO,  
DI PASSAGGIO E DI SERVITÙ DI ELETTRODOTTO**

\*\*\* \*\*

Con la presente scrittura privata da valere ad ogni effetto di Legge fra i Signori :

- **BENEVENTI ALBERTO** nato a MONTECRETO il 16/09/1957 ( C.F. .... ), residente a .....
- ..... nato a ..... il ..... ( C.F. .... ), residente a .....
- ..... nato a ..... il ..... ( C.F. .... ), residente a .....

in qualità di proprietario/i di terreno/i posto/i in Comune di Montecreto, località .....,

catastralmente individuato/i al F.9 Mapp. n° 2-6 ;

ed il Signor Bianchi Giuseppe , nato a Pavullo n/F (Modena) il 25/03/1969 ( C.F. BNCGPP69C25G393L ), residente a Sestola, Via Scoltenna 21/1, in qualità di Legale Rappresentante della Società

Consult A srl, Via Umberto I n°7- 41026 Pavullo nel Frignano -Mo- tel.0536/324252-fax 0536/308154  
CODICE FISCALE/PARTITA IVA 01890210360

in qualità di Delegato;

premesse che:

- sul fiume Scoltenna, in area demaniale, prospiciente il/i terreno/i posto/i in Comune di Montecreto, catastralmente identificato/i al F.9 Mapp. n° .2-6 , si intende realizzare una minicentrale idroelettrica ;

considerato che :


- per la realizzazione e gestione dell'impianto è necessario occupare parte del terreno per la durata operativa quantificabile in n°30+30 anni rinnovabili ulteriormente,transitare sul terreno per la fase di costruzione,realizzare linea aerea di connessione alla rete elettrica esistente ;

ciò premesso e considerato :

- il/i Signor/i BENEVENTI ALBERTO in qualità di proprietario/i del/i terreno/i sopra individuato/i e classificato/i nel vigente Piano Regolatore Comunale come " Zona

**Consult A s.r.l.**  
Via Umberto I° n.7  
Tel. 0536.324252 - Fax 0536.308154  
41026 PAVULLO n/F. (Mo)  
Cod. Fisc. e Part.IVA 01890210360

Via Umberto I n°7- 41026 Pavullo nel Frignano -Mo- tel.0536/324252-fax 0536/308154  
CODICE FISCALE/PARTITA IVA 01890210360 - [info@consult-a.it](mailto:info@consult-a.it)



CONSULT A S.R.L.

agricola “, concede/ono al Signor Bianchi Giuseppe Fabio e di conseguenza alla Società Consult A srl, il diritto :

- di occupazione temporanea del terreno, in fase esecutiva dell'opera;
- di passaggio per accedere al microimpianto;
- di servitù per la linea di connessione alla rete elettrica esistente .

Per quanto sopra, a titolo di risarcimento viene stabilito

1. che la Proprietà del terreno sia costantemente informata sulle evoluzioni del progetto
2. che la Proprietà avrà diritto di accesso e recesso sulla costruenda strada di cantiere e successivo accesso all'area esterna (in quanto ovviamente per motivi anche di sicurezza, l'area operativa della centrale sarà di accesso ai soli addetti ai lavori) della centrale per recarsi alla sua proprietà

Con la sottoscrizione congiunta, si dichiara che la presente scrittura impegna a titolo esclusivo entrambe le Parti per il periodo di durata (vedi sopra)

del micro impianto..

In accordo congiunto viene confermata disponibilità alla completa regolarizzazione legale della presente con oneri e spese a completo carico della Società Consult A srl, esonerando la proprietà stessa da qualsiasi impegno economico.

Per accettazione e conferma.

Le Parti sottoscrivono .

Consult A s.r.l.  
Via Umberto I° n.7  
Tel. 0536.324252 - Fax 0536.308154  
41026 PAVULLO n/F. (Mo)  
Cod. Fisc. e Part. IVA 01890210360  
*Benvenuto Alberto*  
*Benvenuto Alberto*

Montecreto 20 aprile 2015

- Allegati :
- Planimetria catastale.
  - Visura catastale.
  - Documento/i d'identità.

VEICOLI PER I QUALI LA PATENTE È VALIDA

<p>1. Categoria di massa / tipo / gruppo / tipo di veicolo</p> <p>2. Data di nascita / luogo / anno / tipo di nascita</p> <p>3. Categoria di massa / tipo / gruppo / tipo di veicolo</p> <p>4. Data di nascita / luogo / anno / tipo di nascita</p> <p>5. Categoria di massa / tipo / gruppo / tipo di veicolo</p> <p>6. Data di nascita / luogo / anno / tipo di nascita</p>	<p>7. Categoria di massa / tipo / gruppo / tipo di veicolo</p> <p>8. Data di nascita / luogo / anno / tipo di nascita</p> <p>9. Categoria di massa / tipo / gruppo / tipo di veicolo</p> <p>10. Data di nascita / luogo / anno / tipo di nascita</p>
-------------------------------------------------------------------------------------------------------------------------------------------------------------------------------------------------------------------------------------------------------------------------------------------------------------------------------------------------------------------------------	------------------------------------------------------------------------------------------------------------------------------------------------------------------------------------------------------------------------------------------------------

CONDOMINIUMI S. ANIBERIA

<p>PATENTE N. MO2264498B (KFH694) VIA SCOLTENNA - CASLINE 21/1 41029 SESTOLA MO</p> <p>Data _____ Firma _____</p> <p>0298403630 STUSSIO PER ESANE</p> <p>PATENTE N. MO2264498B (G8KGM1) VALIDA FINO AL 14/11/2007 NESSUNA PRESCRIZIONE</p> <p>PATENTE N. MO2264498B (AKS2XH) VALIDA FINO AL 12/11/2017 NESSUNA PRESCRIZIONE</p>	<p>11. Categoria di massa / tipo / gruppo / tipo di veicolo</p> <p>12. Data di nascita / luogo / anno / tipo di nascita</p> <p>13. Categoria di massa / tipo / gruppo / tipo di veicolo</p> <p>14. Data di nascita / luogo / anno / tipo di nascita</p>
-----------------------------------------------------------------------------------------------------------------------------------------------------------------------------------------------------------------------------------------------------------------------------------------------------------------------------------------------------------------	---------------------------------------------------------------------------------------------------------------------------------------------------------------------------------------------------------------------------------------------------------

Compagnie BIANCHI

GIUSEPPE  
25/03/1969  
FRULLO NEL FRIEDMANO MO  
SESTOLA  
10 CASA MAZZONI DI SOTTO




FIRMA DEL TITOLARE

F. Frullo, del Comune di MODENA

02264498B

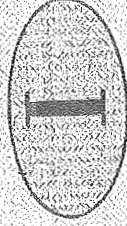
MARCAPIOMO  
LIRE 3000

Mod. MC 703/MEC



REPUBBLICA ITALIANA

MINISTERO DEI TRASPORTI  
DIREZIONE GENERALE DELLA MOTORIZZAZIONE  
CIVILE E DEI TRASPORTI IN CONCESSIONE



PATENTE DI GUIDA  
PERMIS DE CONDUIRE

SOSPENSIONI DELLA PATENTE

NOTE:

- anche se trainante rimorchio leggero (fino a 750 kg a pieno carico).
- anche se trainante rimorchio non leggero con massa a pieno carico non eccedente la massa a vuoto della motoveicolo che a pieno carico dei 2 veicoli non superi le 3,5 t.
- la patente di categoria B abilita anche alla guida di macchine agricole, carrelli e macchine operatrici.
- la guida dei motoveicoli e autoveicoli di cui al comma 7° dell'art. 2 della L. 14-2-74 num. 62 è subordinata ad apposita autorizzazione.

C 9342963

VALIDAZIONI ANNUALI

1988 LIRE 15000

1989 LIRE 30000

1990 PATENTE DI GUIDA LIRE 22000

1991 PATENTE DI GUIDA LIRE 22000

1992 PATENTE DI GUIDA LIRE 22000

1993 PATENTE DI GUIDA LIRE 22000

1994 PATENTE DI GUIDA LIRE 22000

1995 PATENTE DI GUIDA LIRE 22000

1996 PATENTE DI GUIDA LIRE 22000

1997 PATENTE DI GUIDA LIRE 22000

1998 PATENTE DI GUIDA LIRE 22000

1999 PATENTE DI GUIDA LIRE 22000

2000 PATENTE DI GUIDA LIRE 22000

*DICHIARAZIONE SOSTITUTIVA di NOTORIETÀ*

Rif. : Costo previsto di progettazione e realizzazione del progetto



**DICHIARAZIONE SOSTITUTIVA DELL' ATTO DI NOTORIETÀ**  
**(articolo 47 D.P.R. n. 445 del 28/12/2000)**

*Pavullo n/F*      30.10.2015

*Oggetto*      :      Costo previsto di progettazione e di realizzazione del progetto.

*Rif.*            :      Realizzazione di n° 1 micro - impianto idroelettrico in Comune di Montecreto, località "Mulino Giovannetti".

\*\*\*    \*\*\*    \*\*\*    \*\*\*    \*\*\*

Il sottoscritto :

- Roberto Manfredini ( Pievepelago 26.11.1950 ) C.F. MNF RRT 50S26 G649U , residente in Comune di Pievepelago ( MO ), Via M. di Canossa n° 56 , regolarmente iscritto all' Ordine professionale dei geologi della R.E.R al n. 178, in qualità di tecnico incaricato alla coordinazione generale del progetto di cui al riferimento, consapevole delle sanzioni penali previste dall'art. 76 del D.p.r. 445/2000, nel caso di mendaci dichiarazioni, falsità negli atti, uso o esibizione di atti falsi, contenenti dati non più rispondenti a verità,

d i c h i a r a

che per l'intervento di realizzazione di n° 1 micro - impianto idroelettrico da installare in Comune di Montecreto ( MO ) località "Mulino Giovanetti", in area catastalmente individuata al F. 9 Mapp. n° 2 - 3 - 4 , ivi comprese le opere accessorie, complementari e progettuali, si prevede un impegno economico pari a € 930.000,00 ( novecentotrentamila euro ).

Il tecnico


Dr. Geol Roberto Manfredini

Cognome **MANFREDINI**  
 Nome **ROBERTO**  
 Data di nascita **26/11/1950**  
 Sesso **M**  
 Auto n. **SI 1 SA**  
 Località **PIEVEPILAGO (MO)**  
 Nazionalità **ITALIANA**  
 Residenza **PIEVEPILAGO (MO)**  
 Via **VIA MATILDE DI CANOSSA, 56**  
 Stato civile **.....**  
 Professione **.....**  
 Confronti e Contrassegni Saperiti **m. 1,75**  
 Sogni **CASTANI**  
 Capelli **CASTANI**  
 Occhi **.....**  
 Segni particolari **.....**  
 SCADENZA **26/11/2018**



Firma del titolare *Roberto Manfredini*  
**PIEVEPILAGO** **26/11/2008**  
 Il SINDACO  
**IL FUNZIONARIO INCARICATO**  
**FASOLINI ROBERTO**  
 CI **5,44**  
 RB **0,26**





REPUBBLICA ITALIANA



COMUNE DI  
 PIEVEPELAGO (MO)

**CARTA D'IDENTITA'**  
 N° **AO 8918709**  
 DI  
**MANFREDINI**  
**ROBERTO**

UFFICIO TECNICO – GEOLOGICO

Dott. Roberto **MANFREDINI**

AMBIENTE - GEOLOGIA - PROGETTAZIONI

41.027 PIEVEPELAGO (MO) – Via Roma n° 115  
Tel. + 39 0536 / 71450 Fax + 39 0536 / 72589  
Cell. +39 3356379297  
geoman@msw.it – roberto.manfredini@geopec.it  
P. IVA 00642520365 C.F. MNFRRT50S26G649U

DICHIARAZIONE DI NON INTERFERENZA  
CON ATTIVITÀ MINERARIE

- Oggetto* : Nulla osta dell'autorità mineraria ai sensi dell'articolo 120 del Regio Decreto 11 dicembre 1933, n. 1775, Testo unico delle disposizioni di legge sulle acque e impianti elettrici.
- Progetto* : Realizzazione di micro-impianto idroelettrico sul Torrente Scoltenna in località "Mulino Giovannetti", Comune di Montecreto F. 9 Mapp. n° 2 – 3 – 4 .
- Titolare* : CONSULT A S.R.L. , Via Umberto I n° 7, 41.026 Pavullo n/f (MO).

Premesso che la Direttiva Direttoriale 11 giugno 2012 del Direttore Generale delle risorse minerarie ed energetiche del Ministero dello sviluppo economico ha previsto la semplificazione delle procedure per il rilascio del Nulla osta dell'autorità mineraria ai sensi dell'articolo 120 del Regio Decreto 11 dicembre 1933, n. 1775.

Il sottoscritto Roberto Manfredini ( Pievepelago 26.11.1950 ) C.F. MNF RRT 50S26 G649U, residente in Comune di Pievepelago ( MO ), Via M. di Canossa n° 56 , in qualità di coordinatore tecnico alla progettazione e D.L. del progetto di cui sopra,

d i c h i a r a

di aver esperito le verifiche di interferenza con opere minerarie per ricerca, coltivazione e stoccaggio di idrocarburi, attraverso le informazioni disponibili nel sito internet del Ministero dello sviluppo economico alla pagina <http://unmig.mise.gov.it/unmig/verifica/interferenza.asp> alla data del 18.06.2015 e di non aver rilevato alcuna interferenza con titoli minerari vigenti.

La verifica è stata effettuata per i punti di ubicazione delle strutture e delle linee elettriche di collegamento riportati nel seguente elenco di coordinate geografiche in formato WGS84.


n.	Latitudine N	Longitudine Greenwich	E
[1]	44,27534	10,72850	
[2]	44,27489	10,72846	
[3]	44,27331	10,73088	

Secondo quanto previsto dalla Direttiva Direttoriale 11 giugno 2012, la presente dichiarazione di insussistenza di interferenze, equivale a pronuncia positiva da parte dell'amministrazione mineraria prevista dall'articolo 120 del Regio Decreto 1775/1993.

Pavullo n/F 30.10.2015

Il coordinatore tecnico  
Dr. Geol Roberto Manfredini

Allegati : - Verifica interferenze.  
- Carta d'identità.



### *Nulla osta minerario realizzazione di linee elettriche e relativi impianti*

*Realizzazione di micro-centrale idroelettrica lungo il torrente Scoltenna, Comune di Montecreto (MO), località " Mulino Giovannetti ".*

[Torna alla pagina del progetto](#)



### *Nulla osta minerario*

#### *Linee elettriche e relativi impianti*

[Torna alla pagina precedente](#)

*La procedura prevede l'inserimento di alcuni dati caratteristici del progetto e dei dati di ubicazione della linea elettrica e dell'impianto.*

*E' richiesto l'inserimento di almeno due coppie di coordinate geografiche rappresentanti due punti di ubicazione della linea elettrica.*

*Se l'impianto di produzione ha una estensione limitata può essere considerato come un oggetto puntuale coincidente con il primo vertice della linea elettrica.*

*Nel caso l'impianto sia di grande estensione (grande centrale fotovoltaica o campo eolico) riportare nell'ordine i vertici del poligono che lo racchiude e a seguire i punti della linea elettrica.*

*Una volta completato e confermato l'inserimento dei dati la procedura permette di verificare graficamente l'interferenza del progetto con i titoli minerari.*

*Nella visualizzazione grafica la linea elettrica è rappresentata con una linea bianca e con il simbolo della stella in corrispondenza dei due vertici estremi e dei nodi intermedi. Le concessioni di coltivazione sono rappresentate con poligoni con bordo rosso e le concessioni di stoccaggio con poligoni con campitura rosa.*

*Si ha interferenza nel caso in cui la linea si sovrappone, anche in parte, ad uno dei poligoni.*

*La verifica è effettuata utilizzando il plug-in di Google Earth che pertanto deve essere installato sul computer utilizzato.*

*Prima di procedere si consiglia di effettuare una verifica dei requisiti di sistema tramite il seguente collegamento [Plug-in di Google Earth](#).*

*A conclusione della procedura viene proposto il testo da utilizzare come schema per la dichiarazione di non interferenza.*



***DICHIARAZIONE SOSTITUTIVA di NOTORIETÀ***

Rif. : Localizzazione progetto ad una distanza > 30 m. da impianti di trasporto pubblico

UFFICIO TECNICO – GEOLOGICO

Dott. Roberto **MANFREDINI**

AMBIENTE - GEOLOGIA - PROGETTAZIONI

---

41.027 PIEVEPELAGO (MO) – Via Roma n° 115  
Tel. +39 0536 / 71450 Fax +39 0536 / 72589  
Cell. +39 3356379297  
geomani@msw.it – roberto.manfredini@geopec.it  
P. IVA 00642520365 C.F. MNFRRT50S26G649U

**DICHIARAZIONE SOSTITUTIVA DELL' ATTO DI NOTORIETÀ**  
**(articolo 47 D.P.R. n. 445 del 28/12/2000)**

*Pavullo n/F* 30.10.2015

*Oggetto* : Distanza fra l'impianto in progetto e impianti di trasporto pubblico esistenti.

*Rif.* : Realizzazione di n° 1 micro - impianto idroelettrico in Comune di Montecreto, località "Mulino Giovannetti".

\*\*\* \*\*

Il sottoscritto Roberto Manfredini ( Pievepelago 26.11.1950 ) C.F. MNF RRT 50S26 G649U, residente in Comune di Pievepelago ( MO ), Via M. di Canossa n° 56 , in qualità di coordinatore tecnico alla progettazione e D.L. del progetto di cui al riferimento, consapevole delle sanzioni penali previste dall'art. 76 del D.p.r. 445/2000, nel caso di mendaci dichiarazioni, falsità negli atti, uso o esibizione di atti falsi, contenenti dati non più rispondenti a verità,

d i c h i a r a


che l'impianto in progetto da realizzare in Comune di Montecreto ( MO ) località " Mulino Giovannetti ", ivi comprese tutte le opere connesse e le infrastrutture necessarie alla costruzione ed all'esercizio dell'impianto, sono localizzate ad una distanza superiore a m. 30 da impianti di trasporto pubblico.

Il coordinatore tecnico


Dr. Geol Roberto Manfredini

Allegato : - Carta d'identità .

**COGNOME** MANFREDINI  
**Nome** ROBERTO  
**Data di nascita** 26/11/1950  
**Auto n.** SI P 1 S A  
**Comune di nascita** PIEVEPELAGO (MO)  
**Cittadinanza** ITALIANA  
**Residenza** PIEVEPELAGO (MO)  
**Via** VIA MATILDE DI CANOSSA, 56  
**Stato civile** .....  
**Professione** .....  
**CONFRATTALE E CONTRASSEGNI SALIENTI**  
 m. 1,75  
**Statura** CASTANI  
**Capelli** CASTANI  
**Occhi** .....  
**Segni particolari** .....  
**SCADENZA** 26/11/2018



**Firma del titolare** *Roberto Manfredini*  
**PIEVEPELAGO** 26/11/2009  
**Il Sindaco**  
**Il Funzionario incaricato**  
**PASQUALE GIOVANNI**  
 CI  
 ES 0,26



REPUBBLICA ITALIANA  
 COMUNE DI  
 PIEVEPELAGO (MO)  
**CARTA D'IDENTITA'**  
 N° AO 8918709  
 DI  
 MANFREDINI  
 ROBERTO



*DICHIARAZIONE SOSTITUTIVA di NOTORIETÀ*

Rif. : Circolare Enac 0146391/IOP del 14.11.2011

UFFICIO TECNICO – GEOLOGICO

Dott. Roberto **MANFREDINI**

AMBIENTE - GEOLOGIA - PROGETTAZIONI

---

41.027 PIEVEPELAGO (MO) – Via Roma n° 115

Tel. +39 0536 / 71450 Fax +39 0536 / 72589

Cell. +39 3356379297

geoman@msw.it – roberto.manfredini@geopec.it

P. IVA 00642520365 C.F. MNFRRT50S26G649U

## **DICHIARAZIONE SOSTITUTIVA DELL' ATTO DI NOTORIETÀ**

**(articolo 47 D.P.R. n. 445 del 28/12/2000)**

*Pavullo n/F*      30.10.2015

*Oggetto*      :    Domanda di autorizzazione unica per la costruzione e l'esercizio di un impianto di produzione energetica da fonte rinnovabile (art. 12 D.Lgs. 387/2003)- Dichiarazione asseverativa ai sensi della circolare ENAC 0146391/IOP del 14/11/2011.

*Rif.*            :    Installazione di n° 1 micro - impianto idroelettrico in Comune di Montecreto, località “ Mulino Giovannetti ”.

\*\*\*    \*\*\*    \*\*\*    \*\*\*    \*\*\*

Il sottoscritto Dr. Geol. Roberto Manfredini ( Pievepelago 26.11.1950 ) C.F. MNF RRT 50S26 G649U , residente in Comune di Pievepelago ( MO ), Via M. di Canossa n° 56, in qualità di tecnico progettista incaricato dalla Proprietà, relativamente al progetto di impianto di produzione energetica da fonti rinnovabili ( idroelettrico ad acqua fluente ) da realizzare nel Comune di Montecreto, in località Mulino di Giovannetti, su terreni identificati catastalmente ai mappali numero 2 – 3 – 4 5 – 99 – 100 del foglio 9, della potenza elettrica totale inferiore a 200 kW e denominato Centrale Mulino Giovannetti, per il quale il Proponente CONSULT A SRL ha presentato alla Provincia di Modena domanda di Autorizzazione Unica,

dichiara sotto la propria responsabilità

che l'ubicazione dell'impianto si trova fuori dalle aree di interesse di ENAC, assumendo le responsabilità correlate all'attendibilità dei dati forniti.

Il tecnico


Dr. Roberto Manfredini  
178 Ord. Geologi E.R.

Allegato : - Carta d'identità .

**Cognome** MANFREDINI  
**Nome** ROBERTO  
**Data di nascita** 26/11/1950  
**Auto n.** 51 P 1 S A  
**Comune** PIEVEPILAGO (MO)  
**Cittadinanza** ITALIANA  
**Residenza** PIEVEPILAGO (MO)  
**Via** VIA MATILDE DI CAROZZA, 56  
**Stato civile** .....  
**Professione** .....  
**CONTOCORRONTI E CONTABASSORINI SANIENI**  
 n. 1,75  
**Stato** CASTANI  
**Capelli** CASTANI  
**Cocchi** .....  
**Segni particolari** .....  
**SCADENZA** 26/11/2018



**Firma del titolare** *Roberto Manfredini*  
**PIEVEPILAGO** 26/11/2008  
**IL FUNZIONARIO RICARICATO**  
**PASQUALE BOVERE**  
**CI** 5,74  
**RS** 0,26



REPUBBLICA ITALIANA



COMUNE DI  
 PIEVEPILAGO (MO)

**CARTA D'IDENTITA'**  
 N° AO 8918709  
 DI  
 MANFREDINI  
 ROBERTO

*DICHIARAZIONE TERRE e ROCCE da SCAVO*

UFFICIO TECNICO – GEOLOGICO

Dott. Roberto **MANFREDINI**

AMBIENTE - GEOLOGIA - PROGETTAZIONI

---

41.027 PIEVEPELAGO (MO) – Via Roma n° 115

Tel. + 39 0536 / 71450 Fax + 39 0536 / 72589

Cell. +39 3356379297

geoman@msw.it – roberto.manfredini@geopec.it

P. IVA 00642520365 C.F. MNFRRT50S26G649U

## DICHIARAZIONE SOSTITUTIVA DELL' ATTO DI NOTORIETÀ

(articolo 47 D.P.R. n. 445 del 28/12/2000)

*Pavullo n/F* 30.10.2015

*Oggetto* : Dichiarazione per riutilizzo di terre e rocce da scavo.

Decreto Legge 21 giugno 2013 n° 69, art. 41 bis, comma 1 recante disposizioni urgenti per il rilancio dell'economica, convertito con modifiche nella Legge n° 98 del 09.08.2013.

*Rif.* : Installazione di n° 1 micro - impianto idroelettrico in Comune di Montecreto, località "Mulino Giovanntti".

\*\*\* \*\*

Il sottoscritto Dr. Geol. Roberto Manfredini ( Pievepelago 26.11.1950 ) C.F. MNF RRT 50S26 G649U , residente in Comune di Pievepelago ( MO ), Via M. di Canossa n° 56 , in qualità di tecnico progettista incaricato dalla Proprietà, consapevole delle sanzioni penali previste dall'art. 76 del D.p.r. 445/2000, nel caso di mendaci dichiarazioni, falsità negli atti, uso o esibizione di atti falsi, contenenti dati non più rispondenti a verità,

d i c h i a r a

che i materiali di scavo, definiti all'art. 1 comma 1, lettera b) del D.M. 10 agosto 2012, n. 161, derivanti dalla realizzazione del progetto di cui al riferimento, rientrano nel regime di cui all'art. 184 bis del D.lgs. 152/06 poiché sono rispettate le condizioni previste al comma 1 dell'art. 41 bis del decreto legge 21 giugno 2013, n° 69 convertito con modifiche nella legge n° 98 del 9 agosto 2013.


Si precisa altresì che il materiale di risulta, terreno naturale sciolto a componenti fini e parzialmente grossolani, verrà collocato nelle aree perimetrali all'intervento per un completo riutilizzo, senza trasporto in siti di destinazione intermedi e/o esterni .



Il tecnico


Dr. Roberto Manfredini  
178 Ord. Geologi E.R.

Allegato : - Carta d'identità .

Cognome **MANFREDINI**  
 Nome **ROBERTO**  
 Data di nascita **26/11/1950**  
 Sesso **M**  
 Auto n. **SI 1 SA**  
 Località **PIEVEPALAGO (MO)**  
 Nazionalità **ITALIANA**  
 Città di nascita **PIEVEPALAGO (MO)**  
 Indirizzo **VIA MATILDE DI CANOSSA, 59**  
 Via **.....**  
 Stato civile **.....**  
 Professione **.....**  
 Conoscenza e Conoscenza Sufficienti **m. 1,75**  
 Statura **CASTANI**  
 Capelli **CASTANI**  
 Occhi **.....**  
 Segni particolari **.....**  
 Scadenza **26/11/2018**



  
 Pievepalago (MO) **26/11/2008**  
 Il Sindaco **FASQUES GIUSEPPE**  
 Funzionario incaricato  
 CI **5,74**  
 RS **0,26**  




REPUBBLICA ITALIANA



COMUNE DI  
PIEVEPALAGO (MO)

CARTA D'IDENTITÀ

N. AO 8918709

DI  
MANFREDINI  
ROBERTO

*DICHIARAZIONE CLIMA ACUSTICO*



**Dott. Carlo Odorici**

*Chimico: Ordine Provincia di Modena N°214  
Tecnico competente in acustica ambientale  
BUR-ER n°148 del 2 dicembre 1998*

**DICHIARAZIONE SOSTITUTIVA DELL'ATTO DI NOTORIETÀ RESA AI SENSI DELL'ART. 4 DEL DPR 227/2011 E REDATTA DA TECNICO COMPETENTE IN ACUSTICA AMBIENTALE IN SOSTITUZIONE DELLA DOCUMENTAZIONE PREVISIONALE DI IMPATTO ACUSTICO DI CUI ALL'ART. 8, COMMA 2, DELLA LEGGE QUADRO 447/95 RELATIVA AD UNA CENTRALE IDROELETTRICA IN SPONDA DESTRA DEL TORRENTE SCOLTENNA PRESSO MULINO GIOVANNETTI IN COMUNE DI MONTECRETO.**

Il sottoscritto dott. Carlo Odorici, nato a Modena il 25/09/1954, residente a Modena in via Canaletto centro 476 iscritto all'Ordine dei Chimici di Modena con N°214, Tecnico competente in acustica ambientale riconosciuto con Determinazione del Direttore Generale Ambiente della Regione Emilia Romagna n°11.394 del 9/11/1998 pubblicata sul BUR E.R.n°148 del 2/12/1998,

#### **ESPONE QUANTO SEGUE**

La micro centrale idroelettrica (potenza 187 kw) sarà realizzata in sponda destra del torrente Scoltenna in corrispondenza di una briglia esistente a valle del toponimo Mulino Cà Camoscio (Giovannetti) in Comune di Montecreto su area di proprietà dei signori Annamaria Larici e Alberto Beneventi catastalmente individuata al foglio n°9 mappali nn° 2 e 3.

L'edificio in località di Molino Cà Camoscio è diroccato con il tetto danneggiato, non è pertanto abitato né abitabile, esso risulterà ad una distanza di circa 110 m dalla centrale.

Gli edifici più vicini alla centrale saranno a sud/ovest in comune di Lama Mocogno ed a sud/est in comune di Montecreto a distanze di oltre 330m dalla nuova centrale idroelettrica.

La centrale idroelettrica, l'edificio denominato "Mulino Giovannetti", tutti gli edifici abitabili compresi nella fotoaerea in allegato 1 risultano essere in area assegnata dalla vigente zonizzazione acustica comunale alla **terza** classe acustica sia per il comune di Montecreto che per il comune di Lama Mocogno con valore assoluto di immissione massimo di 60 dBA per il periodo diurno e di 50 dBA per il periodo notturno.

La principale sorgente sonora della zona è lo stesso torrente Scoltenna sia per il fluire dell'acqua tra i ciottoli che per il salto dalla briglia.

Tenuto conto che l'edificio denominato "Mulino Giovannetti" è posto ad una distanza minima di 30m dal torrente Scoltenna, a 100m dalla briglia ed al 110m dalla nuova centrale; i livelli di emissione sonora della centrale idroelettrica saranno inferiori a quelli indotti dal torrente che corrispondono al rumore di fondo della zona.



**Visti:**

l'art.10, comma 4 della L. della Regione Emilia Romagna n°15/2001;  
la Delibera della Giunta della Regione Emilia Romagna 673/2004, ed in particolare il comma 7 dell'art.1.

**SI RIPORTANO IN CALCE**

1. Foto aerea con la individuazione della nuova centrale idroelettrica e degli edifici presenti più vicini.
2. Localizzazione dell'area di intervento su base CTR.
3. Localizzazione dell'area di intervento su base Catastale.
4. Fotoinserimento della centrale vista a valle della briglia dalla sponda in sinistra Scoltenna.
5. Foto dell'edificio denominato Mulino Giovannetti.
6. Stralcio della tavola della Zonizzazione Acustica dei comuni di Lama e Montecreto.

**DICHIARO**

Consapevole delle sanzioni penali previste per le dichiarazioni mendaci dall'art. 76 del D.P.R. 445 del 28 dicembre 2000, sulla base di quanto sopra esposto:

- che l'emissione sonora della centrale idroelettrica presso l'edificio denominato Mulino Giovannetti, allo stato non abitabile, sarà notevolmente inferiore a quella determinata dal torrente Scoltenna che corrisponde al rumore di fondo della zona e comunque non determinerà il superamento del valore assoluto di immissione stabilito dalla zonizzazione acustica;
- che l'emissione sonora della centrale idroelettrica presso gli edifici abitati ed abitabili più vicini, posti a distanza superiore ai 300m, sarà considerevolmente inferiore al valore di emissione per la terza classe acustica oltre che inferiore al rumore di fondo della, pertanto saranno rispettati sia il valore assoluto che differenziale di immissione.

**ALLEGO ALLA PRESENTE**

Fotocopia della carta di identità n°AV4910229 rilasciata dal Comune di Modena in data 8/4/2015, valida fino al fino al 25/09/2025.

Estratto del BUR Emilia Romagna n°148 del 2/12/1998 che pubblica la Determina del Direttore Generale Ambiente Regione Emilia Romagna n°11.394 del 9/11/98 che riconosce la qualifica di tecnico competente al sottoscritto.

**Modena, 30 ottobre 2015**

**Dott. Carlo Odorici**

Tecnico competente in acustica ambientale  
Determinazione del Direttore Generale Ambiente  
Regione Emilia Romagna n°11.394 del 9/11/98  
pubblicata sul BUR n°148 del 2/12/1998

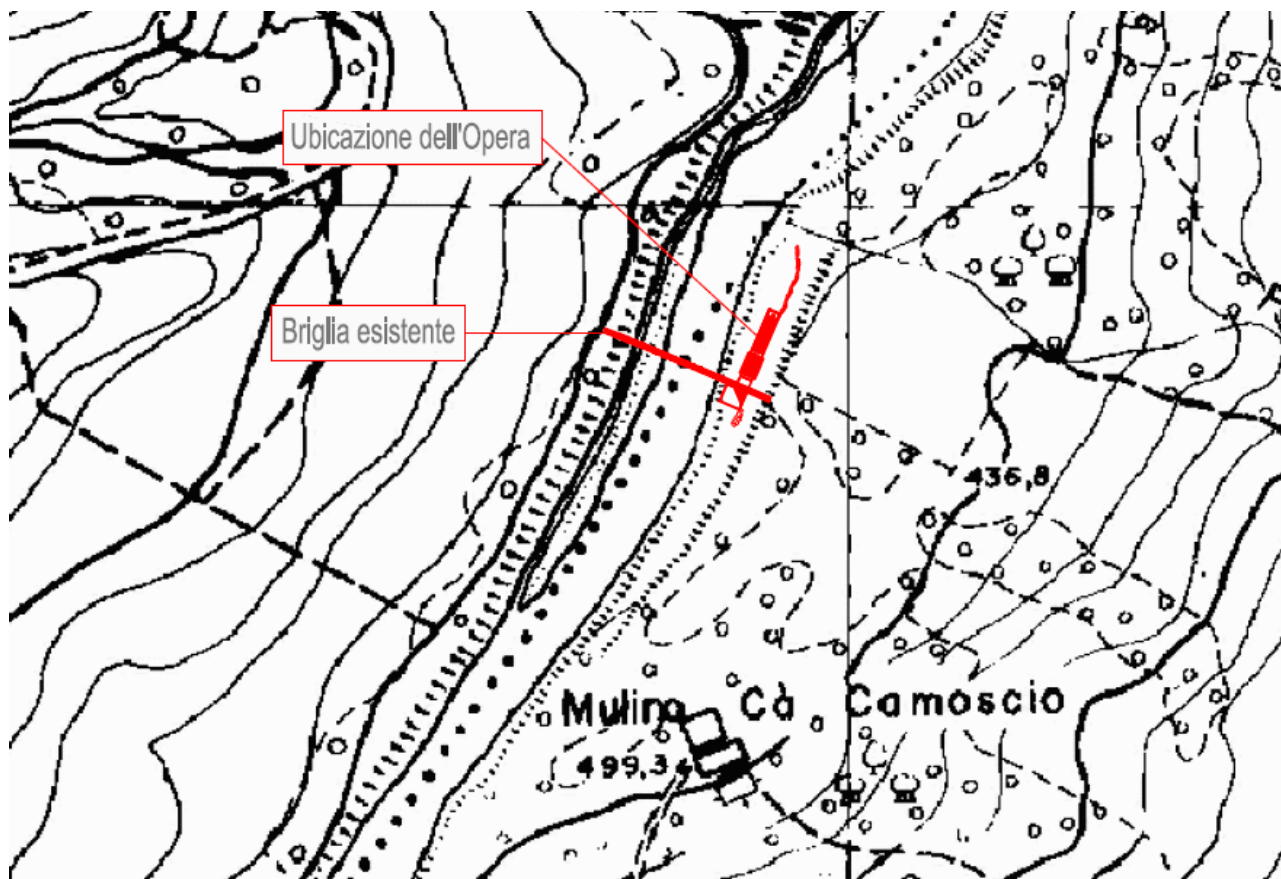


# DOCUMENTAZIONE ALLEGATA ALLA AUTOCERTIFICAZIONE

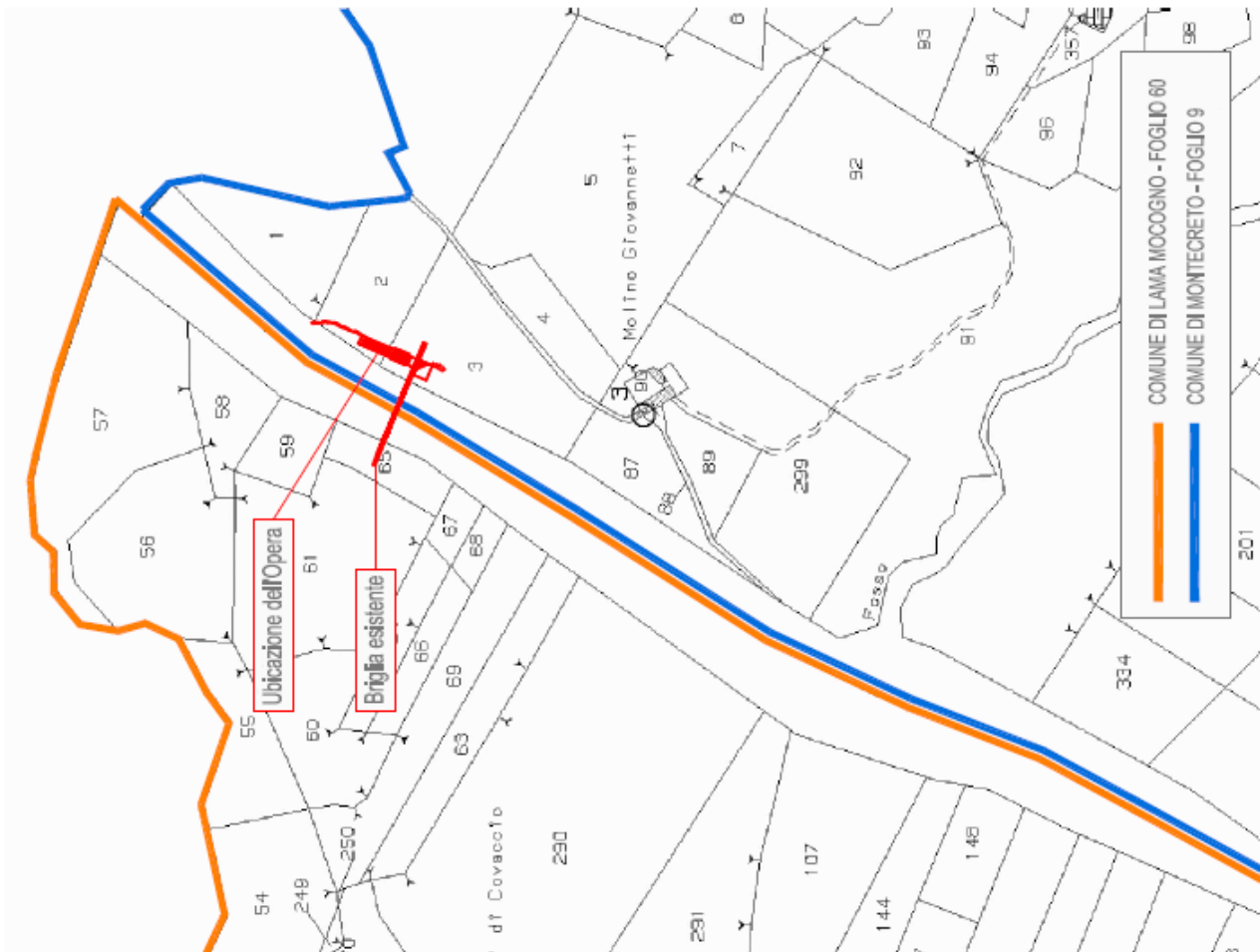
## 1-FOTO AEREA DELLA CENTRALE E DEI RICETTORI ABITATIVI PIÙ VICINI



## 2-LOCALIZZAZIONE AREA DELL'AREA DI INTERVENTO SU BASE CTR



### 3- LOCALIZZAZIONE DELL'AREA DI INTERVENTO SU BASE CATASTALE




### 4-FOTOINSERIMENTO CON VISTA A VALLE DELLA BRIGLIA DA SPONDA SINISTRA





Cognome	ODORICI
Nome	CARLO
nato il	25/09/1954
(atto n.	1229 P. 1 S. A
a	Modena (MO)
Cittadinanza	ITALIANA
Residenza	Modena
Via	STRADA NAZ. DEL CANALETTO CENTRO, n. 476/02 i. 3
Stato civile	coniugato
Professione	=====
CONNOTATI E CONTRASSEGNI SALIENTI	
Statura	1.73
Capelli	CASTANI
Occhi	CASTANI
Segni particolari	=====



Firma del titolare: *Carlo Odorici*

Modena li 08/04/2015

Il SINDACO

Impronta del dito indice sinistro: *Napolitano Iliaria*

DIR. SEGR,	0.26
IMP. FISSO,	5.16
TOT.,	5.42



Scade il 25/09/2025

AV 4910229



IPZS s.p.a. - GC.V. - ROMA

REPUBBLICA ITALIANA



COMUNE DI  
**Modena**

---

CARTA D'IDENTITA'

N° AV 4910229

DI

ODORICI

CARLO

Sommario

DELIBERAZIONI REGIONALI

DELIBERAZIONI DELLA GIUNTA REGIONALE

- n. 1315 del 31/7/1998: Progetto "Città sicure". Approvazione della convenzione tra la Regione Emilia-Romagna e il CESCOT Srl per la realizzazione di un censimento delle presenze dei venditori ambulanti abusivi sulla riviera emiliano-romagnola pag. 4
- n. 1316 del 31/7/1998: Progetto "Città sicure". Approvazione della convenzione tra Regione Emilia-Romagna e Fondazione di ricerca "Istituto Carlo Cattaneo" per l'approfondimento nella ricerca esplorativa sulla criminalità organizzata in Emilia-Romagna in compartecipazione con i Comuni di Modena, Reggio Emilia e Sassuolo pag. 4
- n. 1317 del 31/7/1998: Progetto "Città sicure". Conferimento di incarico di prestazione d'opera intellettuale al prof. Giuseppe Mosconi per la realizzazione in Emilia-Romagna del quarto rapporto sulla sicurezza in Emilia-Romagna, relativamente al settore di ricerca sull'allarme sociale e la paura della criminalità pag. 4
- n. 1318 del 31/7/1998: Progetto "Città sicure". Conferimento di incarico di prestazione d'opera intellettuale al dott. Asher Daniel Colombo per la realizzazione del quarto rapporto sulla sicurezza in Emilia-Romagna, relativamente al settore di ricerca sull'andamento statistico della criminalità pag. 5
- n. 1319 del 31/7/1998: Progetto "Città sicure". Conferimento di incarico di prestazione d'opera intellettuale alla prof.ssa Tamar Pitch per la realizzazione del quarto rapporto sulla sicurezza in Emilia-Romagna, relativamente al settore di ricerca sulla sicurezza e la differenza di genere pag. 5
- n. 1320 del 31/7/1998: Progetto "Città sicure". Partecipazione della Regione Emilia-Romagna al progetto europeo "Formazione della polizia nelle società multietniche" pag. 5
- n. 1321 del 31/7/1998: Progetto "Città sicure". Conferimento di incarico di prestazione d'opera intellettuale al prof. Massimo Pavarini pag. 6
- n. 1368 del 31/7/1998: Progetto "Città sicure". Conferimento di incarico di prestazione d'opera intellettuale al prof. Marzio Babagli per la supervisione scientifica generale della ricerca su "Le vittime dei fatti delittuosi?" pag. 6
- n. 1404 del 31/7/1998: Progetto "Città sicure". Realizzazione di una indagine nazionale sulle politiche di go-

verno della sicurezza nei comuni capoluogo di provincia e nelle regioni italiane e conferimento dei rispettivi incarichi professionali

- n. 1427 del 31/7/1998: Conferimento di incarico di prestazione d'opera intellettuale ai professori Giuseppe Caia, Arrigo Pareschi e Luigi De Paoli per lo studio e l'elaborazione di un progetto finalizzato alla liberalizzazione della gestione dei servizi pubblici locali pag. 7
- n. 1645 del 21/9/1998: Secondo provvedimento di rettifica alla deliberazione della Giunta regionale n. 928 del 3/6/1997 "Piano delle attività programmate nel 1997 per azioni formative aziendali volte a fronteggiare l'attuale fase di trasformazione e ristrutturazione delle imprese - Legge 236/93 - Circolare ministeriale 174/96 - Ratifica del Consiglio regionale 659/97" pag. 7
- n. 1816 del 19/10/1998: Finanziamento delle attività programmate nel 1998/1999 per azioni volte a lottare contro la disoccupazione - Obiettivo 3 - Anno 1998/1999 in attuazione della deliberazione 1097/98 pag. 8
- n. 1845 del 19/10/1998: Fondazione A. Toscanini di Parma. Designazione 6 membri del Consiglio di amministrazione; nomina dei 3 membri effettivi, fra cui il Presidente, e dei 2 membri supplenti del Collegio dei Revisori dei conti pag. 17
- n. 1955 del 2/11/1998: Rettifica deliberazione 1845/98 "Fondazione A. Toscanini di Parma: designazione 6 membri del Consiglio di amministrazione; nomina dei tre membri effettivi, fra cui il Presidente, e dei due membri supplenti del Collegio dei Revisori dei conti" pag. 17
- n. 1909 del 2/11/1998: Conferimento di incarico di prestazione d'opera intellettuale alla dott.ssa Patrizia Guerra per l'elaborazione ed il coordinamento di progetti innovativi: percorsi dell'inclusione sociale pag. 17
- n. 1910 del 2/11/1998: Approvazione nuovo statuto IPAB "Centro sociale don Prandocchi Cavalli" di Sissa (Parma) pag. 18
- n. 1931 del 2/11/1998: Obiettivo 5B - Misura 2.3 - Promozione e commercializzazione - Modifica criteri e modalità di erogazione dei contributi pag. 19
- n. 2006 del 9/11/1998: L.R. 33/97 concernente "Interventi per lo sviluppo dei sistemi di qualità nel settore agroalimentare". Criteri e modalità per l'accesso ai contributi previsti dall'articolo 8 pag. 20

DELIBERAZIONI DELL'UFFICIO DI PRESIDENZA DEL CONSIGLIO REGIONALE

- n. 254 del 3/11/1998. Ulteriore modifica della dotazione organica della Segreteria particolare del Gruppo consiliare "Rifondazione Comunista" e del Gruppo consiliare "Misto" (proposta n. 266) pag. 22



titolo definitivo, gli importi eventualmente svalutati in precedenti esercizi;

3) di disporre, parimenti per i fini sopracitati, che tutte le associazioni di produttori iscritte nell'Albo regionale trasmettano, entro il 31 maggio di ogni anno o comunque entro 1 mese dal termine utile per l'approvazione del bilancio consuntivo dell'esercizio precedente, copia autenticata secondo le norme vigenti dei seguenti documenti:

- bilancio consuntivo dell'esercizio precedente con relativo verbale di approvazione dell'Assemblea dei soci;
- verbale dell'Assemblea dei soci con il quale si riconfermano annualmente o si modificano le norme comuni di produzione e di commercializzazione;

- estratto ricapitolativo del registro di carico e scarico riferito all'anno precedente o all'ultima campagna utile, registro redatto secondo quanto previsto dalla determinazione del Direttore generale Agricoltura n. 5647 dell'1 luglio 1997;

4) di rendere operative le indicazioni contenute nel presente atto a decorrere dall'1 gennaio 1999;

5) di trasmettere al competente Ministero la presente determinazione;

6) di pubblicare integralmente il presente atto nel Bollettino Ufficiale della Regione Emilia-Romagna.

IL DIRETTORE GENERALE  
Dario Manghi

#### DETERMINAZIONE DEL DIRETTORE GENERALE AMBIENTE 9 novembre 1998, n. 11394

Legge quadro sull'inquinamento acustico 447/95. Riconoscimento allo svolgimento dell'attività di tecnico competente in acustica ambientale - Delibera della Giunta regionale 589/98

#### IL DIRETTORE GENERALE

(omissis)

determina:

1) di approvare l'elenco dei soggetti in possesso dei requisiti di legge abilitati allo svolgimento dell'attività di tecnico competente in acustica ambientale. Tale elenco è riportato nell'Allegato A, parte integrante del presente atto;

2) di approvare l'elenco dei soggetti non in possesso dei requisiti di legge per lo svolgimento dell'attività di tecnico competente in acustica ambientale. Tale elenco è riportato nell'Allegato B, parte integrante del presente provvedimento;

3) di pubblicare per estratto nel Bollettino Ufficiale della Regione Emilia-Romagna la presente determinazione limitatamente all'elenco di cui all'Allegato A.

IL DIRETTORE GENERALE  
Leopolda Boschetti

#### ALLEGATO A

- Baffoni Gian Luigi, nato a Morciano di Romagna (RN), il 29/9/1958.
- Baffoni Giuseppe, nato a Rimini, il 4/4/1964.
- Baiocchi Sandro, nato a Bologna, il 7/12/1970.
- Balestri Lorenzo, nato a Pavullo nel Frignano (MO), il 26/5/1949.
- Balestri Luigi, nato a Castelfranco Emilia (MO), il 27/10/1947.
- Balzani Antonio, nato a Bardi (PR), il 16/8/1952.
- Barabaschi Claudio, nato a Castell'Arquato (PC), il 9/11/1945.
- Barabaschi Sara, nata a Parma, il 2/5/1972.
- Barchi Alessandra, nata a Modena, il 18/5/1963.
- Barison Narciso, nato a Monselice (PD), il 25/9/1963.
- Benedetti Angelo, nato a Lugo (RA), il 23/4/1970.
- Bernardi Cinzia, nata a Bologna, il 16/3/1964.
- Bertè Elena, nata a Piacenza, il 6/12/1960.
- Bertoni Daniele, nato a Modena, il 14/2/1949.
- Bettetini Luciano, nato a Borgomanero (NO), il 29/3/1944.
- Bilancioni Paolo, nato a Cesena (FO), il 23/3/1968.
- Bortolomasi Paolo, nato a Sassuolo (MO), il 13/4/1964.
- Boschi Sauro, nato a Cesena (FO), il 28/2/1959.
- Bruschi Andrea, nato a Rimini, il 6/7/1960.
- Chierici Giancarlo, nato a Modena, il 26/5/1960.
- Ciani Carlo, nato a Fornigine (MO), l'1/2/1949.
- Circassia Elena, nata ad Alfonsine (RA), il 29/1/1968.
- Cobianchi Fabrizio, nato a Modena, il 27/7/1968.
- Cocchi Alessandro, nato Casalecchio di Reno (BO), il 12/3/1936.

- Còcchi Nicola, nato a Bologna, il 20/6/1964.
- Conti Franca, nata a Faenza (RA), il 24/12/1968.
- Croveti Gianguido, nato a Bologna, il 17/2/1968.
- Daniele Antonello, nato a Livorno, il 18/4/1966.
- Donini Alberto, nato a Rimini, il 12/5/1961.
- Farina Angelo, nato a Parma, il 25/9/1958.
- Ferrecchi Paolo, nato a Borgo Val di Taro (PR), il 6/4/1964.
- Fiorini Enrico, nato a Sassuolo (MO), il 19/10/1966.
- Folegati Enrico, nato a Comacchio (FE), il 26/6/1951.
- Fucacci Manuela, nata a Ravenna, l'8/12/1958.
- Galaverna Paolo, nato a Guastalla (RE), il 25/3/1966.
- Garavini Paolo, nato a Forlì, il 6/6/1962.
- Gavioli Paolo, nato a Modena, il 28/1/1963.
- Giannone Maria, nata a Rimini, il 26/4/1956.
- Gilberti Fabio, nato a Modena, il 31/8/1970.
- Giordano Salvatore, nato a Reggio Calabria, il 17/8/1964.
- Giordano Vito Lorenzo, nato a Marina di San Vito (CH), il 14/6/1936.
- Golzi Angelo, nato a Piacenza, il 31/12/1946.
- Lenzi Marco, nato a Castel San Pietro Terme (BO), il 14/10/1953.
- Lugli Giuliano, nato a Bondeno (FE), il 4/8/1944.
- Magotti Paolo, nato a Guastalla (RE), il 30/4/1965.
- Manaresi Antonio, nato a Bologna, il 3/10/1938.
- Manganiello Alberto, nato a Caracas (Venezuela), il 13/6/1961.
- Maltoli Marcello, nato a Vignola (MO), il 22/1/1965.
- Mazza Francesco, nato a Locri (RC), il 22/2/1955.
- Mercatali Gilberto, nato a Ravenna, il 29/11/1963.
- Mercuri Giovanna, nata a Nicastro ora Lamezia Terme (CZ), il 31/7/1957.
- Mioli Massimo, nato a Bologna, il 24/6/1964.
- Montemini Paolo, nato a Correggio (RE), il 25/5/1961.
- Mortera Gabriella, nata a Torino, il 23/10/1954.
- Musi Paolo, nato a Guastalla (RE), il 19/10/1965.
- Neri Werther, nato a Bologna, il 3/7/1927.
- Odorici Carlo, nato a Modena, il 25/9/1954.
- Paganelli Paolo, nato a Bologna, il 5/7/1962.
- Pasquini Marco, nato a Bologna, il 26/6/1965.
- Pincelli Marco, nato a Camposanto (MO), il 21/6/1962.
- Poggi Ivano, nato a Piacenza il 29/5/1961.
- Prandini Paolo, nato a Roverbella (MN), il 17/9/1952.
- Pretolani Antonio, nato a Bagno di Romagna (FO), il 3/9/1937.
- Rametta Francesca, nata a Ravenna, il 12/3/1963.
- Reda Raffaele, nato a Taino (VA), il 16/5/1949.
- Resta Giovanni, nato a Faenza (RA), il 18/1/1962.
- Ricci Roberto, nato a Rimini, il 7/2/1965.
- Rinaldini Italo, nato a Cesena (FO), il 16/6/1963.
- Rossati Bruno, nato a Ferrara, il 28/10/1962.
- Salsi Emilio, nato a Reggio Emilia, il 9/7/1963.
- Sassi Pierluigi, nato Neviano Arduini (PR), il 18/1/1941.
- Savigni Gianluca, nato a Castelfranco Emilia (MO), il 26/7/1971.
- Saviotti Massimo, nato a Faenza (RA), il 4/12/1967.
- Sereni Alessandro, nato a Modena, il 22/1/1948.
- Sermasi Giuseppe, nato a Mirandola (MO), il 26/5/1954.

***RICHIESTA PARERE MINISTERO BENI ARCHEOLOGICI***  
***RICHIESTA PARERE MINISTERO BENI PAESAGGISTICI***

*Allegato 9*





CONSULT A S.R.L.

Spett.

Ministero per i beni e le attività culturali  
Soprintendenza per i beni archeologici  
dell' Emilia Romagna  
Via Belle Arti n° 52  
40126 Bologna

e.p.c. Provincia di Modena  
Servizio Valutazioni, Autorizzazioni e  
Controlli Ambientali Integrati – U.O. VIA  
ed Energia  
Viale Jacopo Barozzi 340  
41124 Modena

\*\*\* \*\*

**Oggetto:** Richiesta di verifica di sussistenza di procedimenti di tutela ovvero di procedure di accertamento della sussistenza di beni archeologici, a norma dell'art. 13.3 del DM Sviluppo Economico del 10/09/2010.

\*\*\* \*\*

Il sottoscritto Giuseppe Bianchi nato il 25/03/1969 a Pavullo n/f (MO), residente in Comune di Sestola Via Scoltenna n° 21/1, C.F. BNC GPP 69C25 G393L, in qualità di Amministratore unico della CONSULT A S.R.L., società avente sede legale in Pavullo n/f (MO) in Via Umberto I n° 7, P.IVA e C.F. 01890210360

comunica

alla Soprintendenza per i Beni Archeologici di aver presentato alla Provincia di Modena domanda di Valutazione di Impatto Ambientale unitamente ad Autorizzazione Unica per la costruzione e l'esercizio di impianto di produzione di energia elettrica mediante l'installazione di micro centralina idroelettrica.

Nello specifico l'intervento riguarda l'installazione di micro - impianto idroelettrico in Comune di Montecreto (MO), località "Mulino Giovannetti", su terreni identificati catastalmente al F. Mapp. n° 2-3-4, con potenza nominale inferiore a 200 kW/h;

chiede

l'espressione del parere sull'esistenza di vincoli in istruttoria o la sussistenza di un interesse archeologico nel sito ove sorgerà l'impianto. A tal fine si trasmette la seguente documentazione:

- Tav. n° 2 Planimetria d'inquadramento
- Tav. n° 3 Planimetria catastale e piano particellare
- Tav. n° 5 Rilievo piano altimetrico- elaborazioni
- Tav. n° 6 Stato di progetto planimetria sezioni

Pavullo n/F 30.10.2015

**Consult A s.r.l.**  
Via Umberto I° n.7  
Tel. 0536.324252 - Fax 0536.308154  
41026 PAVULLO n/F. (Mo)  
Cod. Fisc. e Part. IVA 01890210360  
*Paul*

Da "posta-certificata@pec.aruba.it" <posta-certificata@pec.aruba.it>

A "roberto.manfredini@geopec.it" <roberto.manfredini@geopec.it>

Data lunedì 2 novembre 2015 - 12:47

---

**ACCETTAZIONE: Richiesta di verifica di sussistenza di procedimenti di tutela**

---

-- Ricevuta di accettazione del messaggio indirizzato a mbac-sar-ero@mailcert.beniculturali.it ("posta certificata") --

Il giorno 02/11/2015 alle ore 12:47:52 (+0100) il messaggio con Oggetto "Richiesta di verifica di sussistenza di procedimenti di tutela" inviato da "roberto.manfredini@geopec.it" ed indirizzato a:

mbac-sar-ero@mailcert.beniculturali.it ("posta certificata")

è stato accettato dal sistema ed inoltrato.

Identificativo del messaggio: opec279.20151102124753.31143.09.1.15@pec.aruba.it

L'allegato daticert.xml contiene informazioni di servizio sulla trasmissione

---

**Allegato(i)**

daticert.xml (1 Kb)

smime.p7s (2 Kb)

Da "posta-certificata@telecompost.it" <posta-certificata@telecompost.it>

A "roberto.manfredini@geopec.it" <roberto.manfredini@geopec.it>

Data lunedì 2 novembre 2015 - 12:48

**CONSEGNA: Richiesta di verifica di sussistenza di procedimenti di tutela**

---

Ricevuta di avvenuta consegna

Il giorno 02/11/2015 alle ore 12:48:03 (+0100) il messaggio

"Richiesta di verifica di sussistenza di procedimenti di tutela" proveniente da

"roberto.manfredini@geopec.it"

ed indirizzato a: "mbac-sar-ero@mailcert.beniculturali.it"

è stato consegnato nella casella di destinazione.

Identificativo messaggio: opec279.20151102124753.31143.09.1.15@pec.aruba.it

---

**Allegato(i)**

postacert.eml (3580 Kb)

dati-cert.xml (1 Kb)

smime.p7s (2 Kb)



CONSULT A S.R.L.

Spett.

Ministero per i beni e le attività culturali  
Soprintendenza per il beni architettonici e  
paesaggistici  
Per le Province di Bologna, Modena e  
Reggio Emilia  
Via IV Novembre n° 5  
40123 Bologna

e.p.c. Provincia di Modena  
Servizio Valutazioni, Autorizzazioni e  
Controlli Ambientali Integrati – U.O. VIA  
ed Energia  
Viale Jacopo Barozzi 340  
41124 Modena

\*\*\* \*\*

**Oggetto:** Richiesta di verifica di sussistenza di procedimenti di tutela ovvero di procedure di accertamento della sussistenza di beni archeologici, a norma dell'art. 13.3 del DM Sviluppo Economico del 10/09/2010.

\*\*\* \*\*

Il sottoscritto Giuseppe Bianchi nato il 25/03/1969 a Pavullo n/f (MO), residente in Comune di Sestola Via Scoltenna n° 21/1, C.F. BNC GPP 69C25 G393L, in qualità di Amministratore unico della CONSULT A S.R.L., società avente sede legale in Pavullo n/f (MO) in Via Umberto I n° 7, P.IVA e C.F. 01890210360

comunica

alla Soprintendenza per i Beni Architettonici e per il Paesaggio di aver presentato alla Provincia di Modena domanda di Valutazione di Impatto Ambientale unitamente ad Autorizzazione Unica per la costruzione e l'esercizio di impianto di produzione di energia elettrica mediante l'installazione di micro centralina idroelettrica.

Nello specifico l'intervento riguarda l'installazione di micro - impianto idroelettrico in Comune di Montecreto (MO), località "Mulino Giovanetti", su terreni identificati catastalmente al F. 9 Mapp. n° 2-3-4, con potenza nominale inferiore a 200 kW/h;

chiede

l'espressione del parere sull'esistenza di vincoli in istruttoria o la sussistenza di un interesse archeologico nel sito ove sorgerà l'impianto. A tal fine si trasmette la seguente documentazione:

- Tav. n° 2 Planimetria d'inquadramento
- Tav. n° 3 Planimetria catastale e piano particellare
- Tav. n° 5 Rilievo plano altimetrico- elaborazioni
- Tav. n° 6 Stato di progetto planimetria sezioni

Pavullo n/F 30.10.2015

**Consult A s.r.l.**  
Via Umberto I° n.7  
Tel. 0536.324252 - Fax 0536.308154  
41026 PAVULLO n/f. (Mo)  
Cod. Fisc. e Part. IVA 01890210360  
*Paul*

Da "posta-certificata@pec.aruba.it" <posta-certificata@pec.aruba.it>

A "roberto.manfredini@geopec.it" <roberto.manfredini@geopec.it>

Data lunedì 2 novembre 2015 - 12:50

---

**ACCETTAZIONE: Richiesta di verifica di sussistenza di procedimenti di tutela**

---

-- Ricevuta di accettazione del messaggio indirizzato a mbac-sbeap-bo@mailcert.beniculturali.it ("posta certificata") --

Il giorno 02/11/2015 alle ore 12:50:41 (+0100) il messaggio con Oggetto "Richiesta di verifica di sussistenza di procedimenti di tutela" inviato da "roberto.manfredini@geopec.it" ed indirizzato a:

mbac-sbeap-bo@mailcert.beniculturali.it ("posta certificata")

è stato accettato dal sistema ed inoltrato.

Identificativo del messaggio: opec279.20151102125041.32094.10.1.15@pec.aruba.it

L'allegato daticert.xml contiene informazioni di servizio sulla trasmissione

---

**Allegato(i)**

daticert.xml (1 Kb)

smime.p7s (2 Kb)

Da "posta-certificata@telecompost.it" <posta-certificata@telecompost.it>

A "roberto.manfredini@geopec.it" <roberto.manfredini@geopec.it>

Data lunedì 2 novembre 2015 - 12:50

**CONSEGNA: Richiesta di verifica di sussistenza di procedimenti di tutela**

---

Ricevuta di avvenuta consegna

Il giorno 02/11/2015 alle ore 12:50:50 (+0100) il messaggio

"Richiesta di verifica di sussistenza di procedimenti di tutela" proveniente da

"roberto.manfredini@geopec.it"

ed indirizzato a: "mbac-sbeap-bo@mailcert.beniculturali.it"

è stato consegnato nella casella di destinazione.

Identificativo messaggio: opec279.20151102125041.32094.10.1.15@pec.aruba.it

---

**Allegato(i)**

postacert.eml (3580 Kb)

dati-cert.xml (1 Kb)

smime.p7s (2 Kb)